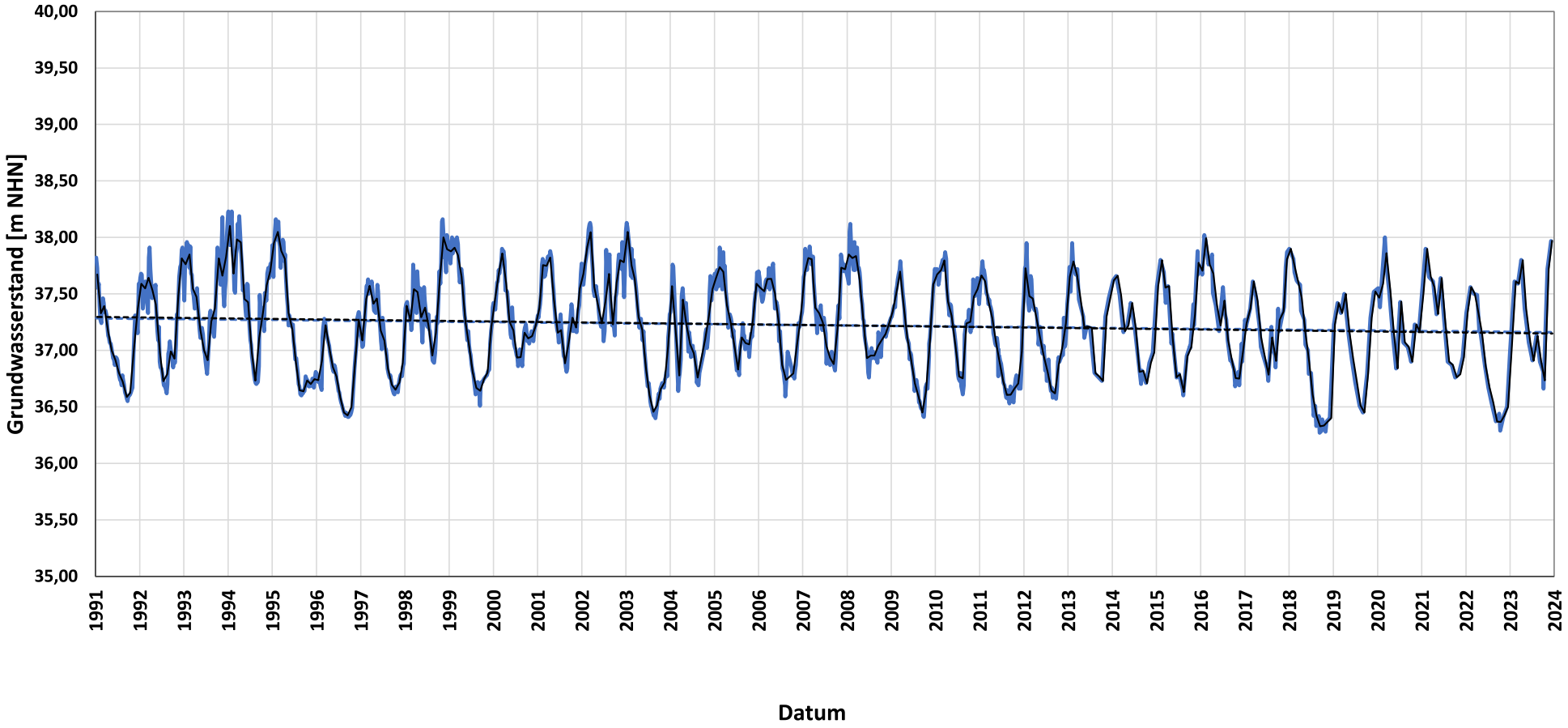

Messstelle:
AU 103T STROEHEN

Messstellenbetreiber:
Land NRW

Grundwasserstand Rohdaten
Trendlinie Rohdaten
Grundwasserstand Monatsmittel
Trendlinie Monatsmittel

Pilotstudie
Grundwasserstandsdaten

Heidt + Peters
Die Ingenieure

Bearbeiter:	Julia Hielscher
Datum:	17.11.2025
Anhang	**4.1**

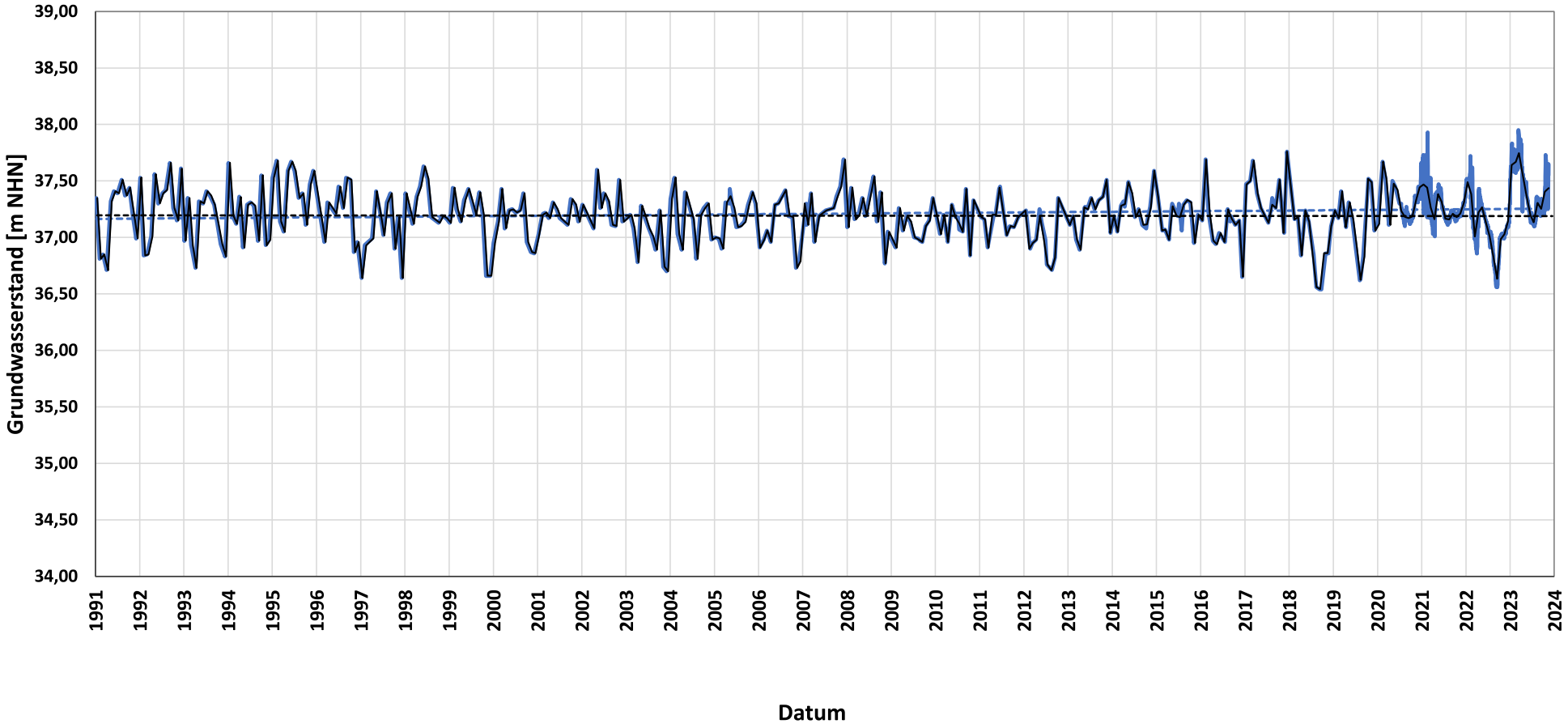

Messstelle:
AU 212 HARTLAGE

Messstellenbetreiber:
Land NRW

Grundwasserstand Rohdaten
Trendlinie Rohdaten
Grundwasserstand Monatsmittel
Trendlinie Monatsmittel

Pilotstudie
Grundwasserstandsdaten

Heidt + Peters
Die Ingenieure

Bearbeiter:	Julia Hielscher
Datum:	17.11.2025
Anhang	**4.2**

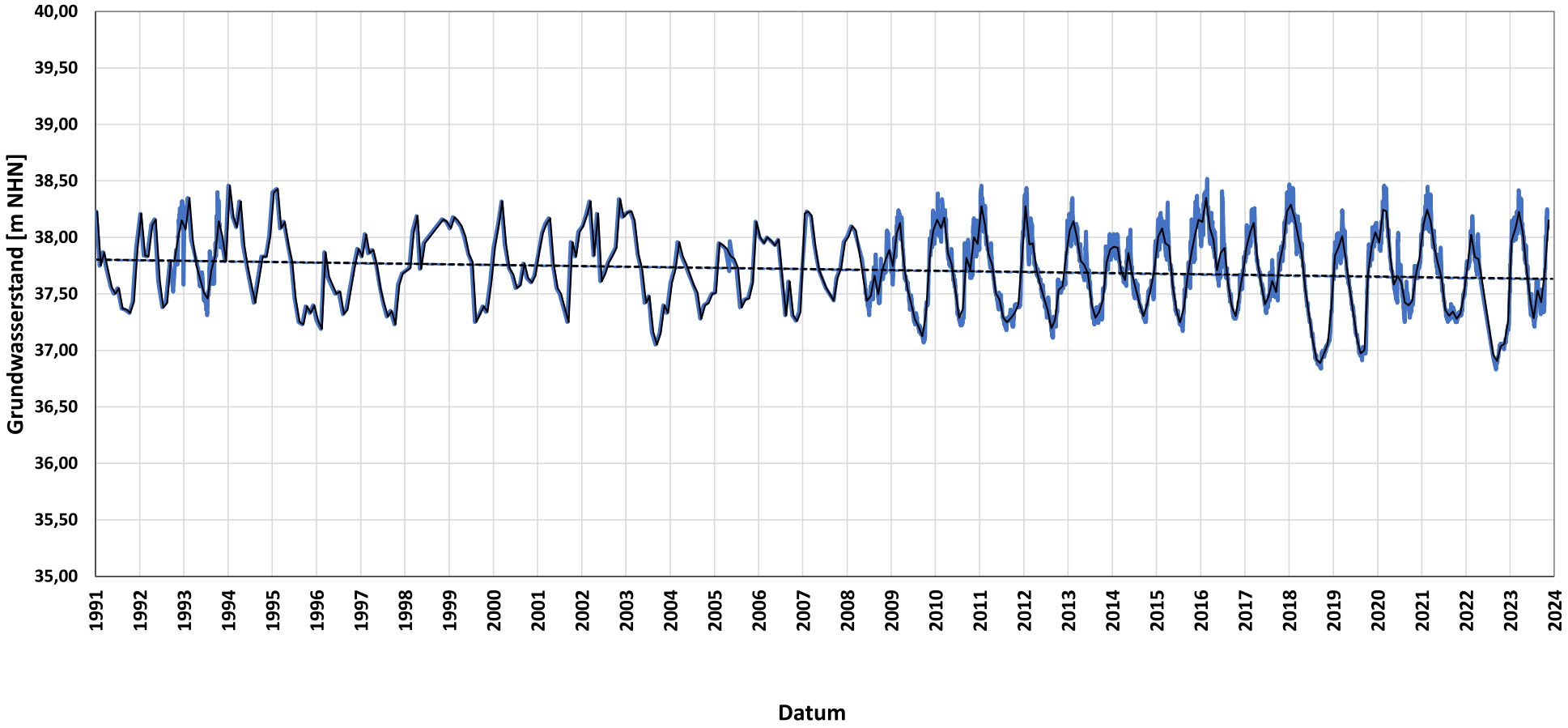

Messstelle:
AU 214T LEDEBUR

Messstellenbetreiber:
Land NRW

Grundwasserstand Rohdaten
Trendlinie Rohdaten
Grundwasserstand Monatsmittel
Trendlinie Monatsmittel

Pilotstudie
Grundwasserstandsdaten

Heidt + Peters
Die Ingenieure

Bearbeiter:	Julia Hielscher
Datum:	17.11.2025
Anhang	**4.3**

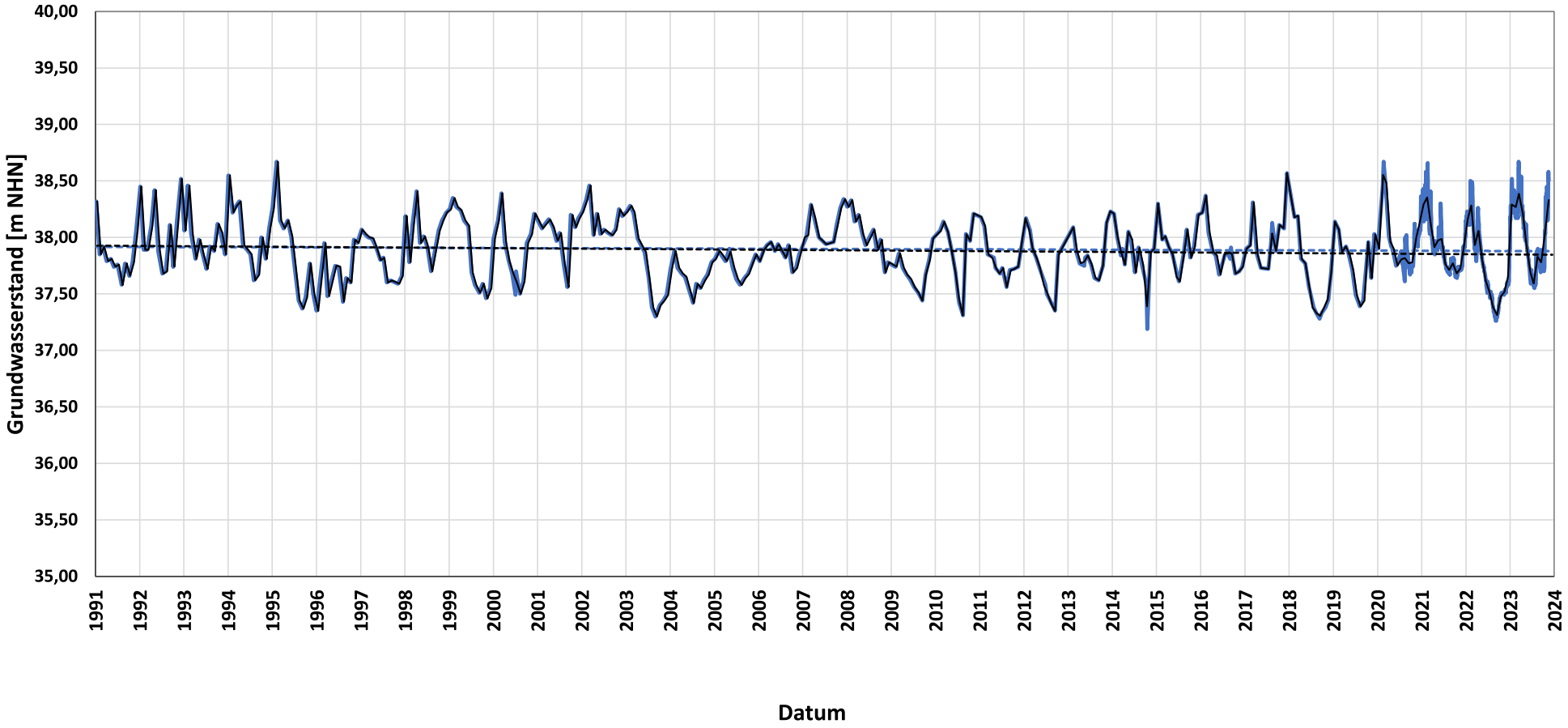

Messstelle:
AU 324 SIELHORST

Messstellenbetreiber:
Land NRW

Grundwasserstand Rohdaten
Trendlinie Rohdaten
Grundwasserstand Monatsmittel
Trendlinie Monatsmittel

Pilotstudie
Grundwasserstandsdaten

Heidt + Peters
Die Ingenieure

Bearbeiter:	Julia Hielscher
Datum:	17.11.2025
Anhang	**4.4**

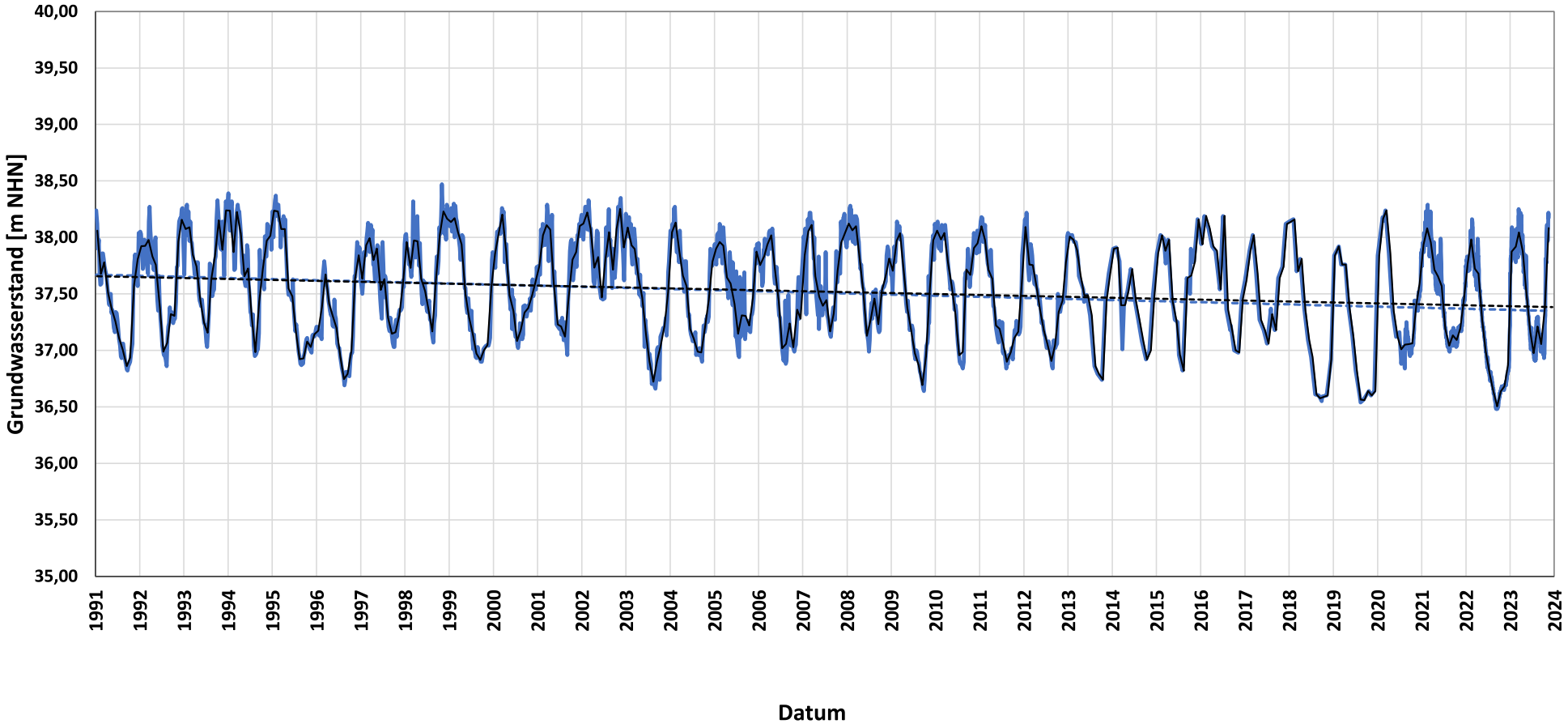

Messstelle:
AU 401 OPPENWEHE

Messstellenbetreiber:
Land NRW

Grundwasserstand Rohdaten
Trendlinie Rohdaten
Grundwasserstand Monatsmittel
Trendlinie Monatsmittel

Pilotstudie
Grundwasserstandsdaten

Heidt + Peters
Die Ingenieure

Bearbeiter:	Julia Hielscher
Datum:	17.11.2025
Anhang	**4.5**

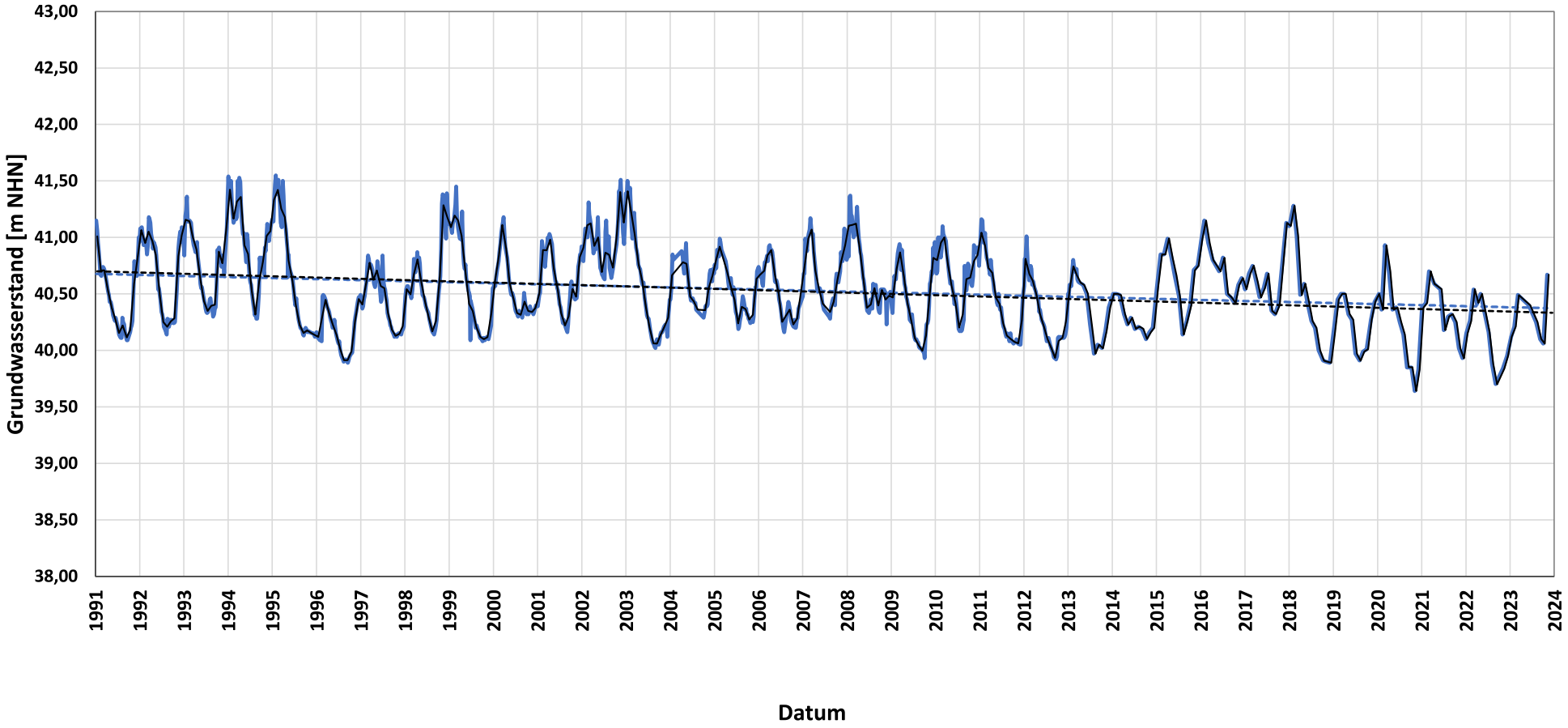

Messstelle:
AU 504 VARL

Messstellenbetreiber:
Land NRW

Grundwasserstand Rohdaten
Trendlinie Rohdaten
Grundwasserstand Monatsmittel
Trendlinie Monatsmittel

Pilotstudie
Grundwasserstandsdaten

Heidt + Peters
Die Ingenieure

Bearbeiter:	Julia Hielscher
Datum:	17.11.2025
Anhang	**4.6**

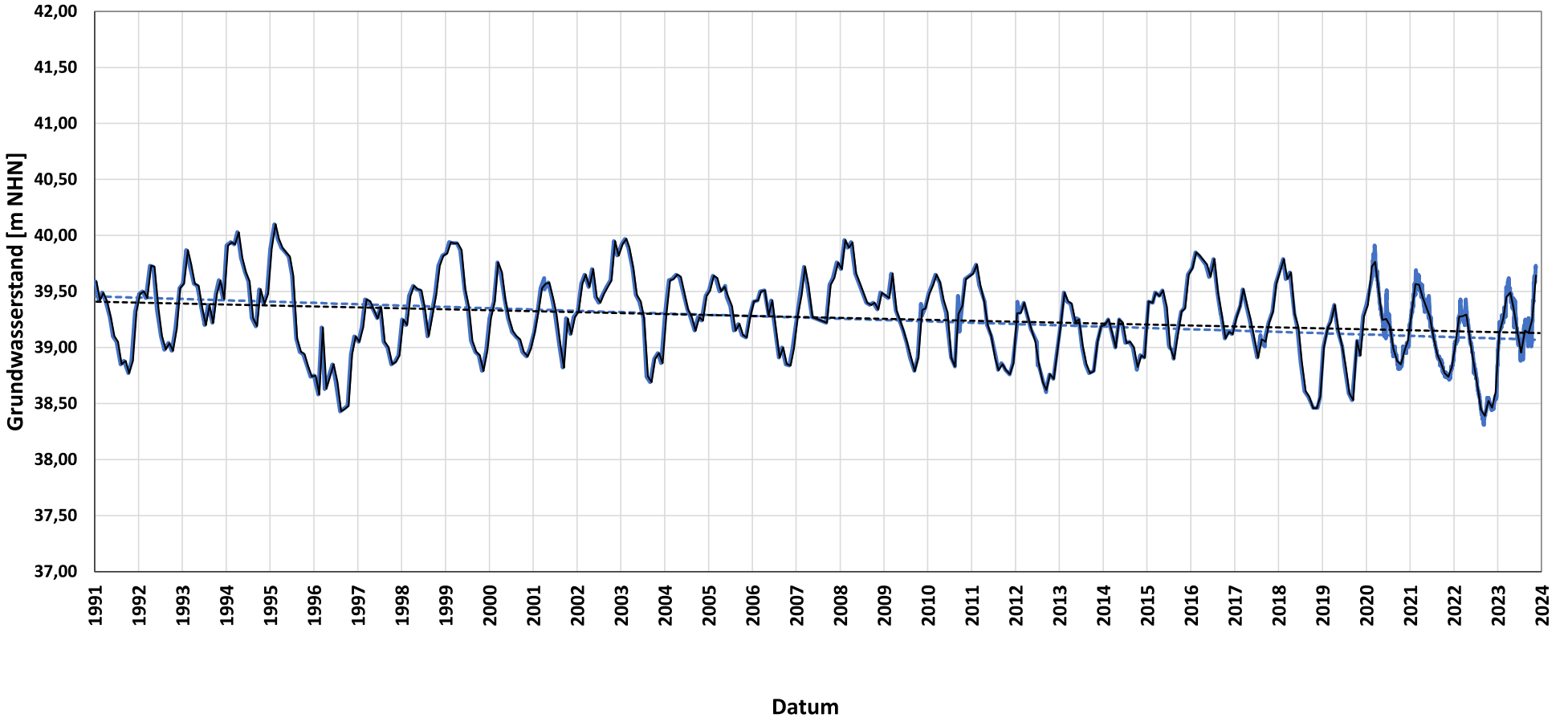

Messstelle:
AU 507 Stellerdamm

Messstellenbetreiber:
Land NRW

Grundwasserstand Rohdaten
Trendlinie Rohdaten
Grundwasserstand Monatsmittel
Trendlinie Monatsmittel

Pilotstudie
Grundwasserstandsdaten

Heidt + Peters
Die Ingenieure

Bearbeiter:	Julia Hielscher
Datum:	17.11.2025
Anhang	**4.7**

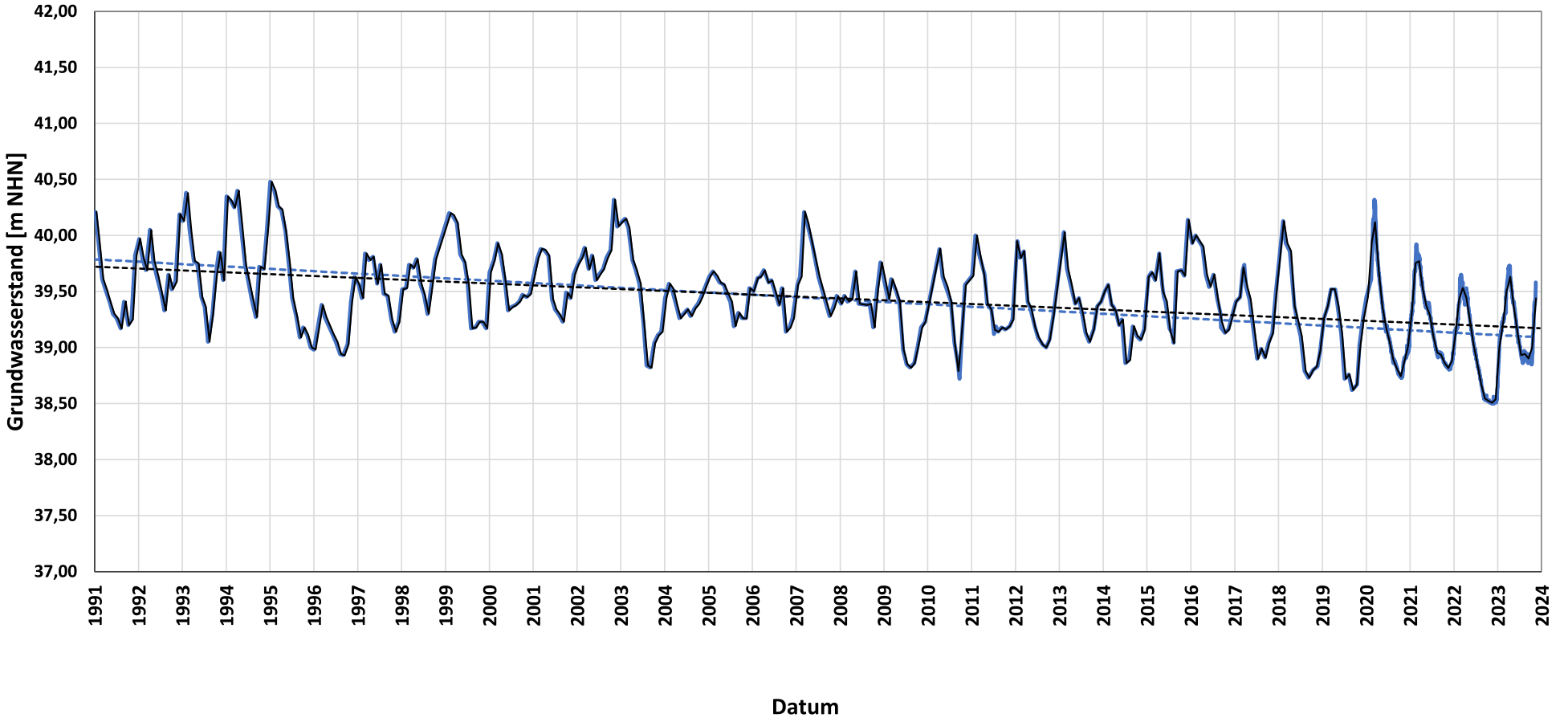

Messstelle:
AU 512 SATLAGE

Messstellenbetreiber:
Land NRW

Grundwasserstand Rohdaten
Trendlinie Rohdaten
Grundwasserstand Monatsmittel
Trendlinie Monatsmittel

Pilotstudie
Grundwasserstandsdaten

Heidt + Peters
Die Ingenieure

Bearbeiter:	Julia Hielscher
Datum:	17.11.2025
Anhang	**4.8**

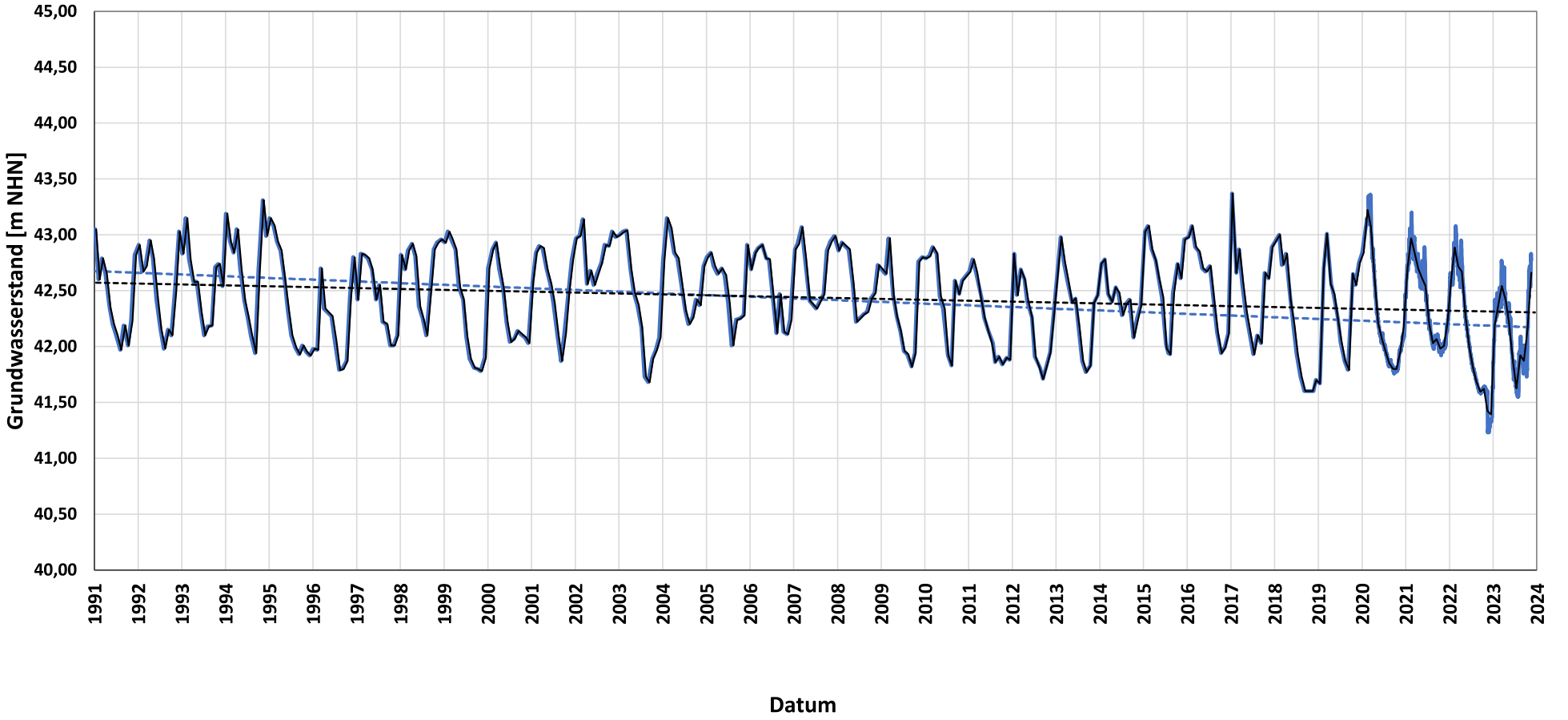

Messstelle:
AU 515 Schullenmoor

Messstellenbetreiber:
Land NRW

Grundwasserstand Rohdaten
Trendlinie Rohdaten
Grundwasserstand Monatsmittel
Trendlinie Monatsmittel

Pilotstudie
Grundwasserstandsdaten

Heidt + Peters
Die Ingenieure

Bearbeiter:	Julia Hielscher
Datum:	17.11.2025
Anhang	**4.9**

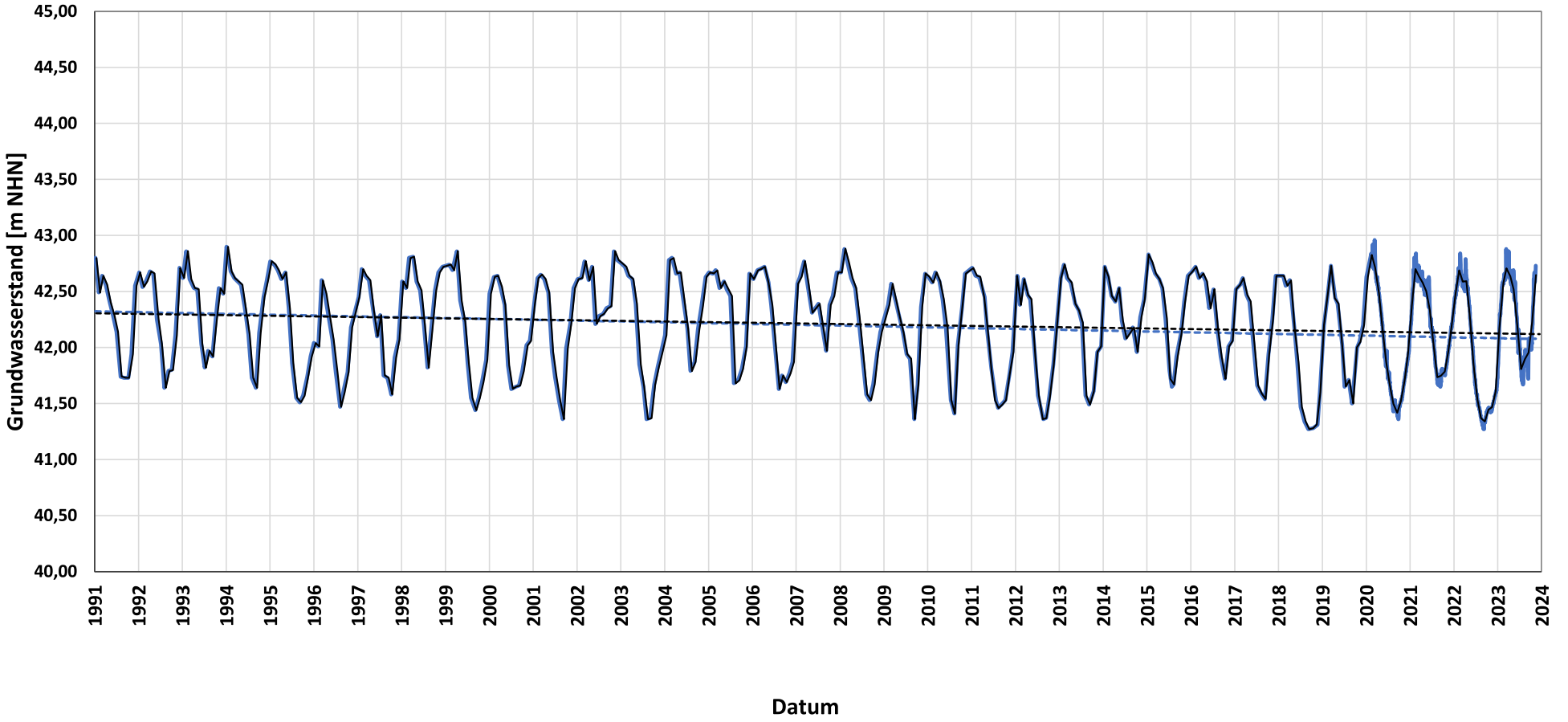

Messstelle:
AU 603 Haßlage

Messstellenbetreiber:
Land NRW

Grundwasserstand Rohdaten
Trendlinie Rohdaten
Grundwasserstand Monatsmittel
Trendlinie Monatsmittel

Pilotstudie
Grundwasserstandsdaten

Heidt + Peters
Die Ingenieure

Bearbeiter:	Julia Hielscher
Datum:	17.11.2025
Anhang	**4.10**

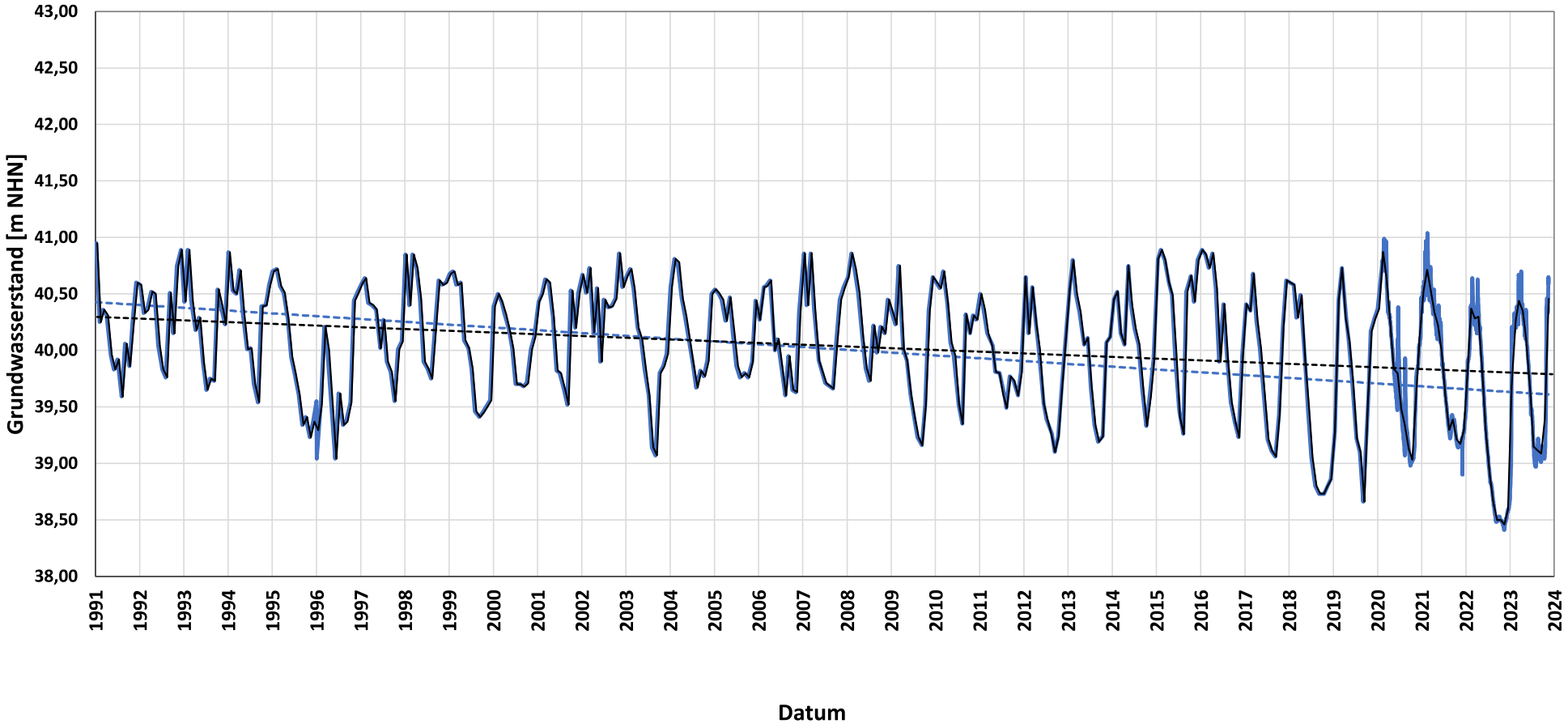

Messstelle:
AU 613 BABBELAGE

Messstellenbetreiber:
Land NRW

Grundwasserstand Rohdaten
Trendlinie Rohdaten
Grundwasserstand Monatsmittel
Trendlinie Monatsmittel

Pilotstudie
Grundwasserstandsdaten

Heidt + Peters
Die Ingenieure

Bearbeiter:	Julia Hielscher
Datum:	17.11.2025
Anhang	**4.11**

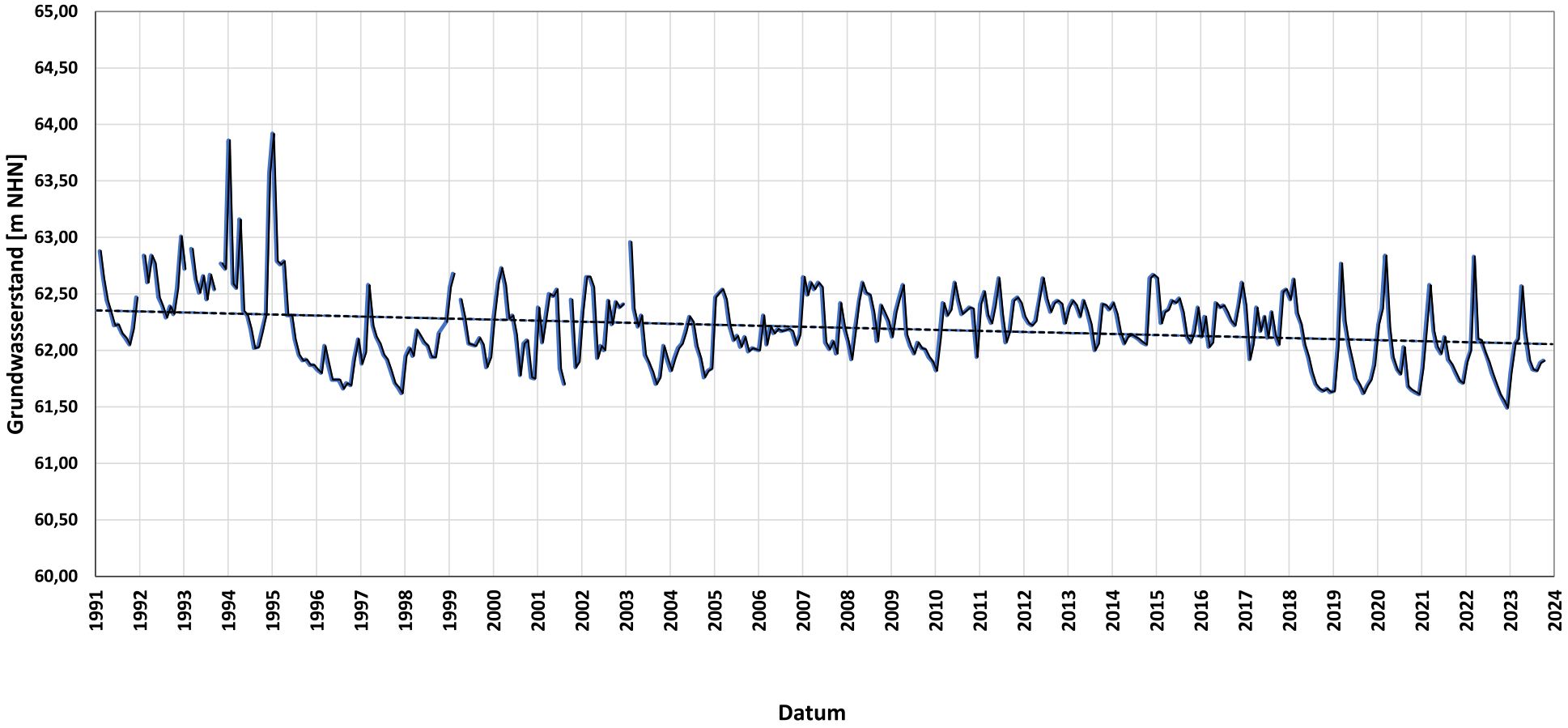

Messstelle:
BA 3 AHLE

Messstellenbetreiber:
EWB Bünde, WW Ahle

Grundwasserstand Rohdaten
Trendlinie Rohdaten
Grundwasserstand Monatsmittel
Trendlinie Monatsmittel

Pilotstudie
Grundwasserstandsdaten

Heidt + Peters
Die Ingenieure

Bearbeiter:	Julia Hielscher
Datum:	17.11.2025
Anhang	**4.12**

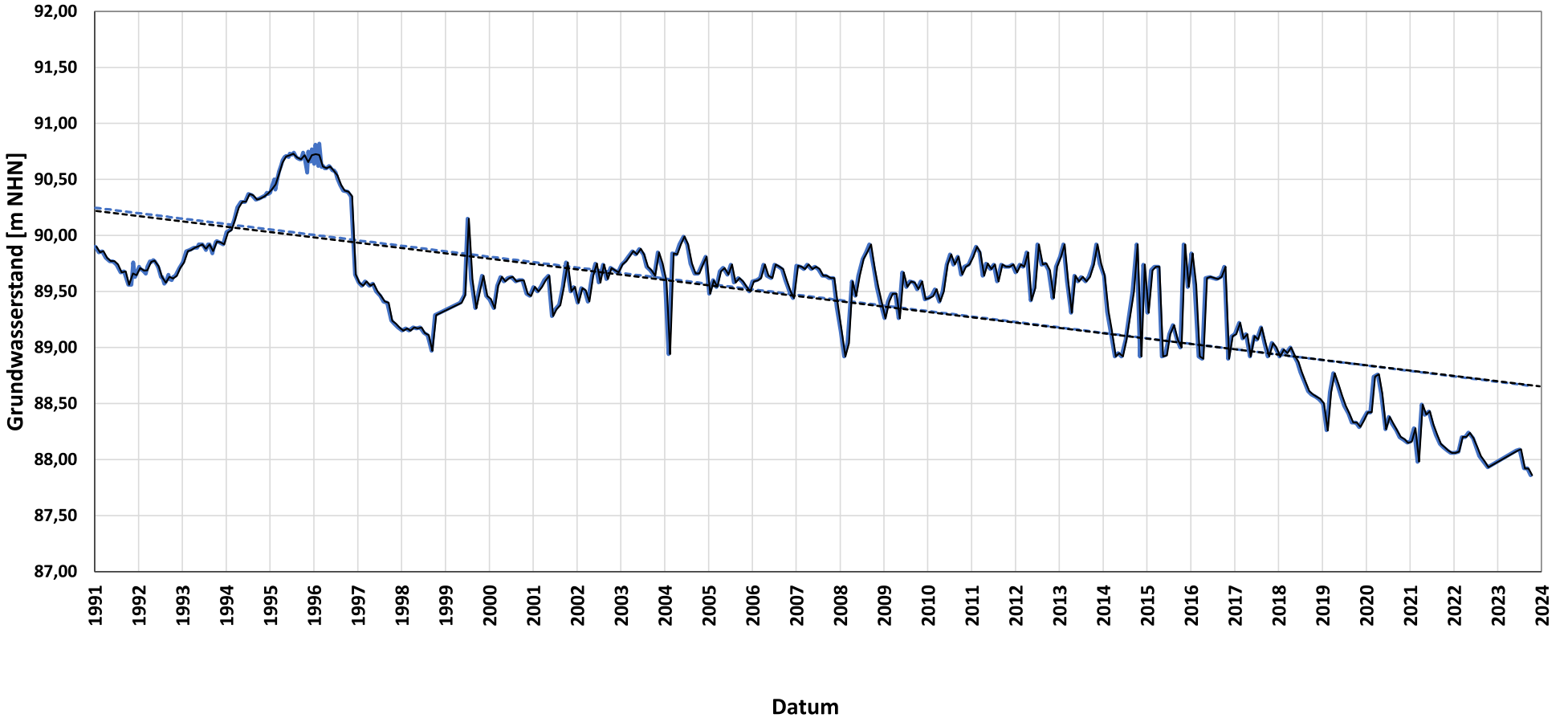

Messstelle:
BB 6 BILLERKE

Messstellenbetreiber:
EWB Bünde, WW Muckum-Billerke/Habighorst

Grundwasserstand Rohdaten
Trendlinie Rohdaten
Grundwasserstand Monatsmittel
Trendlinie Monatsmittel

Pilotstudie
Grundwasserstandsdaten

Heidt + Peters
Die Ingenieure

Bearbeiter:	Julia Hielscher
Datum:	17.11.2025
Anhang	**4.13**

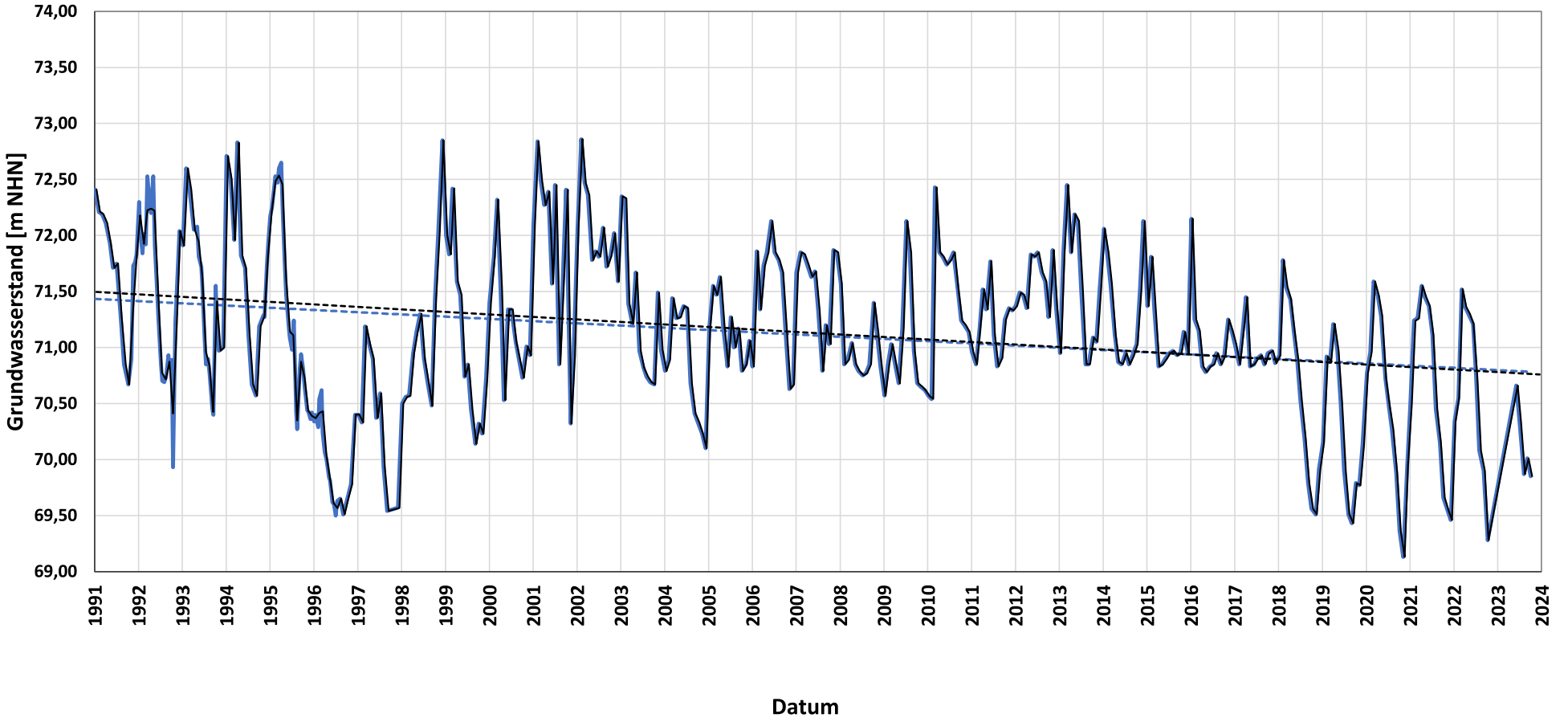

Messstelle:
BH 2 HABIGHORST

Messstellenbetreiber:
EWB Bünde, WW Muckum-Billerke/Habighorst

Grundwasserstand Rohdaten
Trendlinie Rohdaten
Grundwasserstand Monatsmittel
Trendlinie Monatsmittel

Pilotstudie
Grundwasserstandsdaten

Heidt + Peters
Die Ingenieure

Bearbeiter:	Julia Hielscher
Datum:	17.11.2025
Anhang	**4.14**

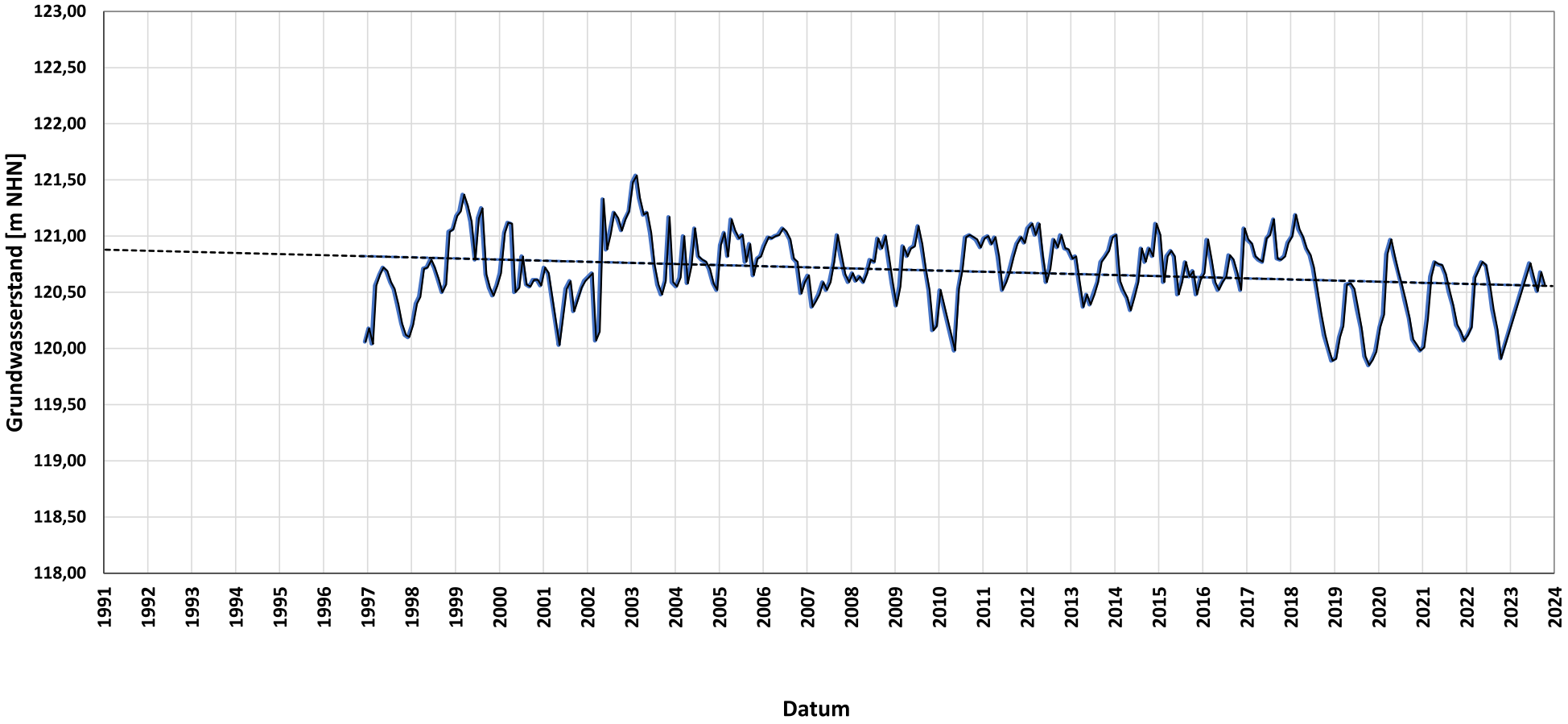

Messstelle:
BM 23 MUCKUM

Messstellenbetreiber:
EWB Bünde, WW Muckum-Billerke/Habighorst

Grundwasserstand Rohdaten
Trendlinie Rohdaten
Grundwasserstand Monatsmittel
Trendlinie Monatsmittel

Pilotstudie
Grundwasserstandsdaten

Heidt + Peters
Die Ingenieure

Bearbeiter:	Julia Hielscher
Datum:	17.11.2025
Anhang	**4.15**

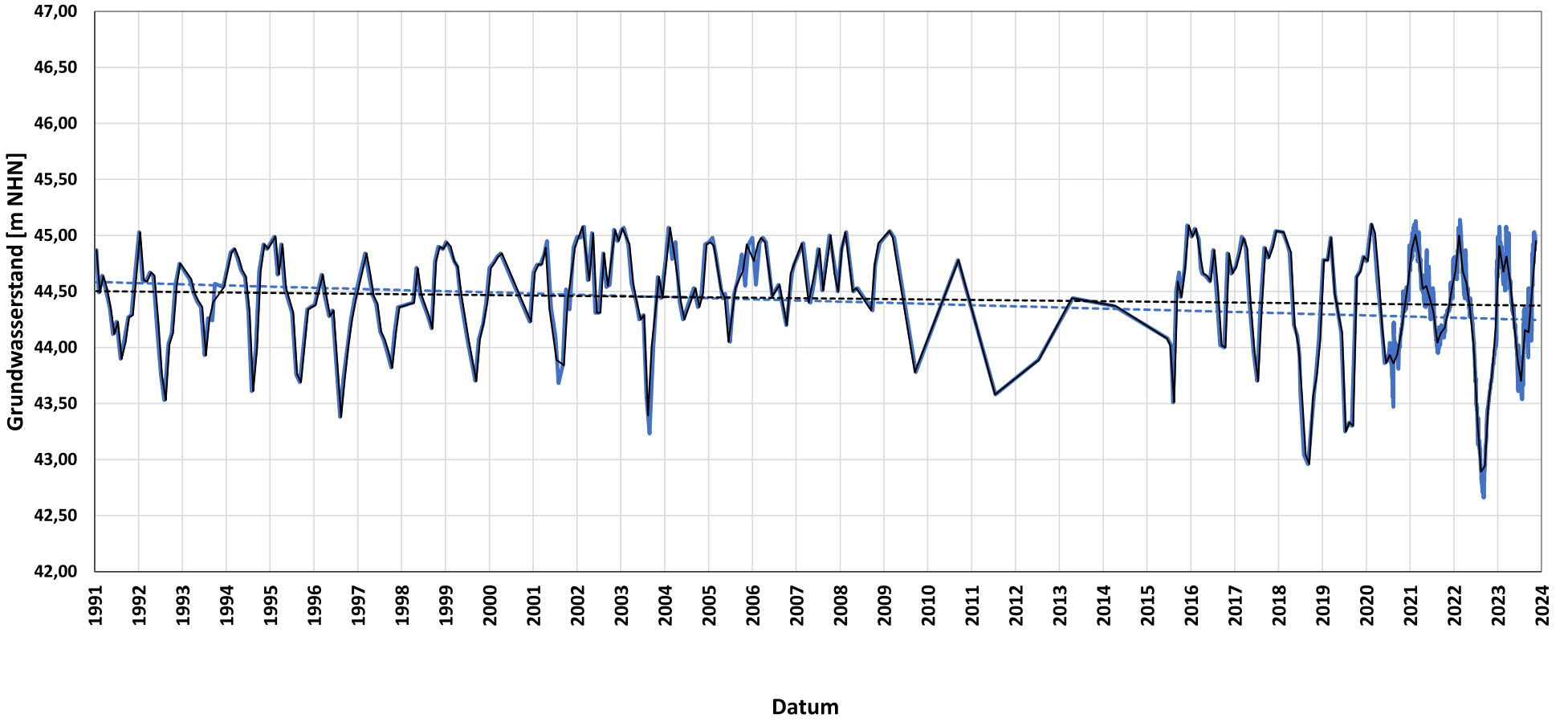

Messstelle:
BN 1 BASTAUNIED

Messstellenbetreiber:
Land NRW

Grundwasserstand Rohdaten
Trendlinie Rohdaten
Grundwasserstand Monatsmittel
Trendlinie Monatsmittel

Pilotstudie
Grundwasserstandsdaten

Heidt + Peters
Die Ingenieure

Bearbeiter:	Julia Hielscher
Datum:	17.11.2025
Anhang	**4.16**

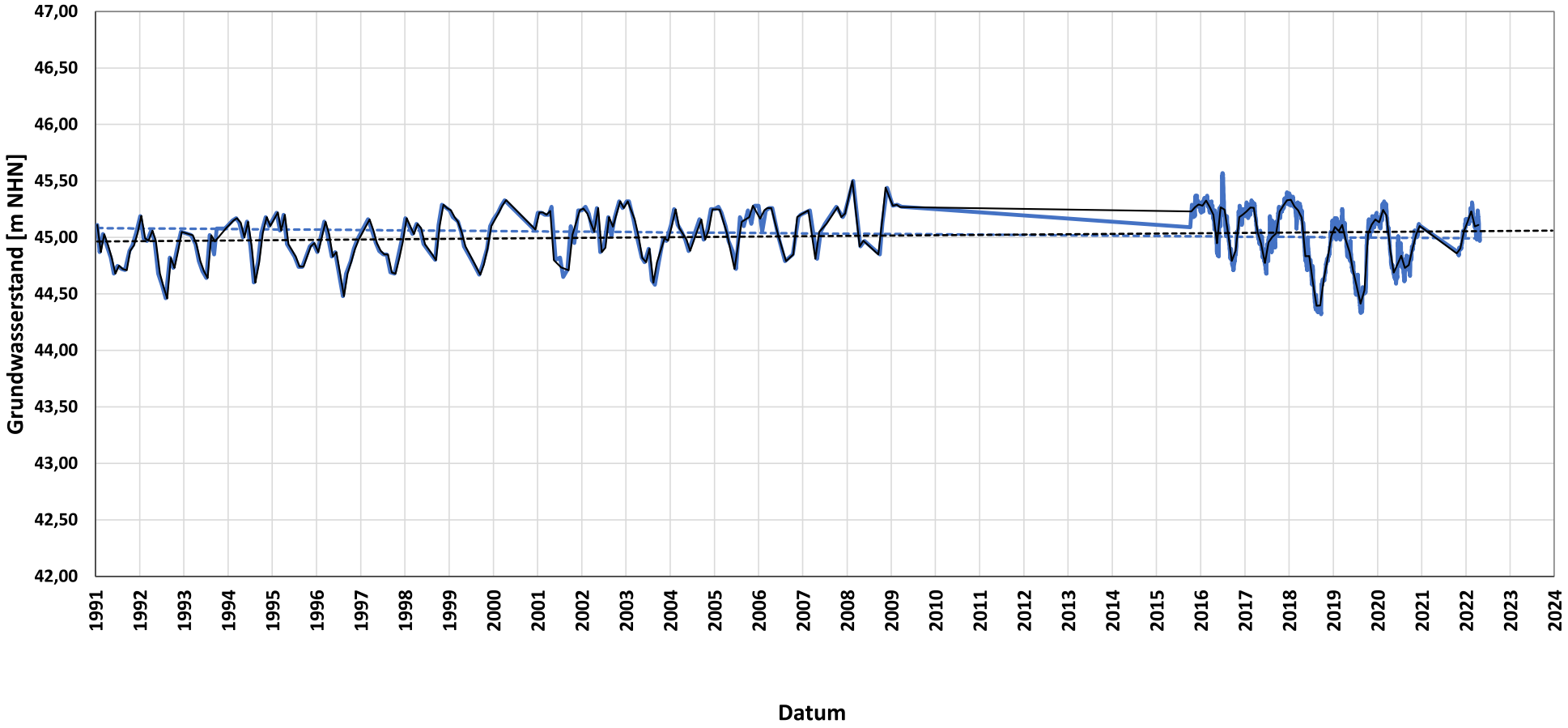

Messstelle:
BN 6 BASTAUNIED

Messstellenbetreiber:
Kreis Minden-Luebbecke, Naturschutz

Grundwasserstand Rohdaten
Trendlinie Rohdaten
Grundwasserstand Monatsmittel
Trendlinie Monatsmittel

Pilotstudie
Grundwasserstandsdaten

Heidt + Peters
Die Ingenieure

Bearbeiter:	Julia Hielscher
Datum:	17.11.2025
Anhang	**4.17**

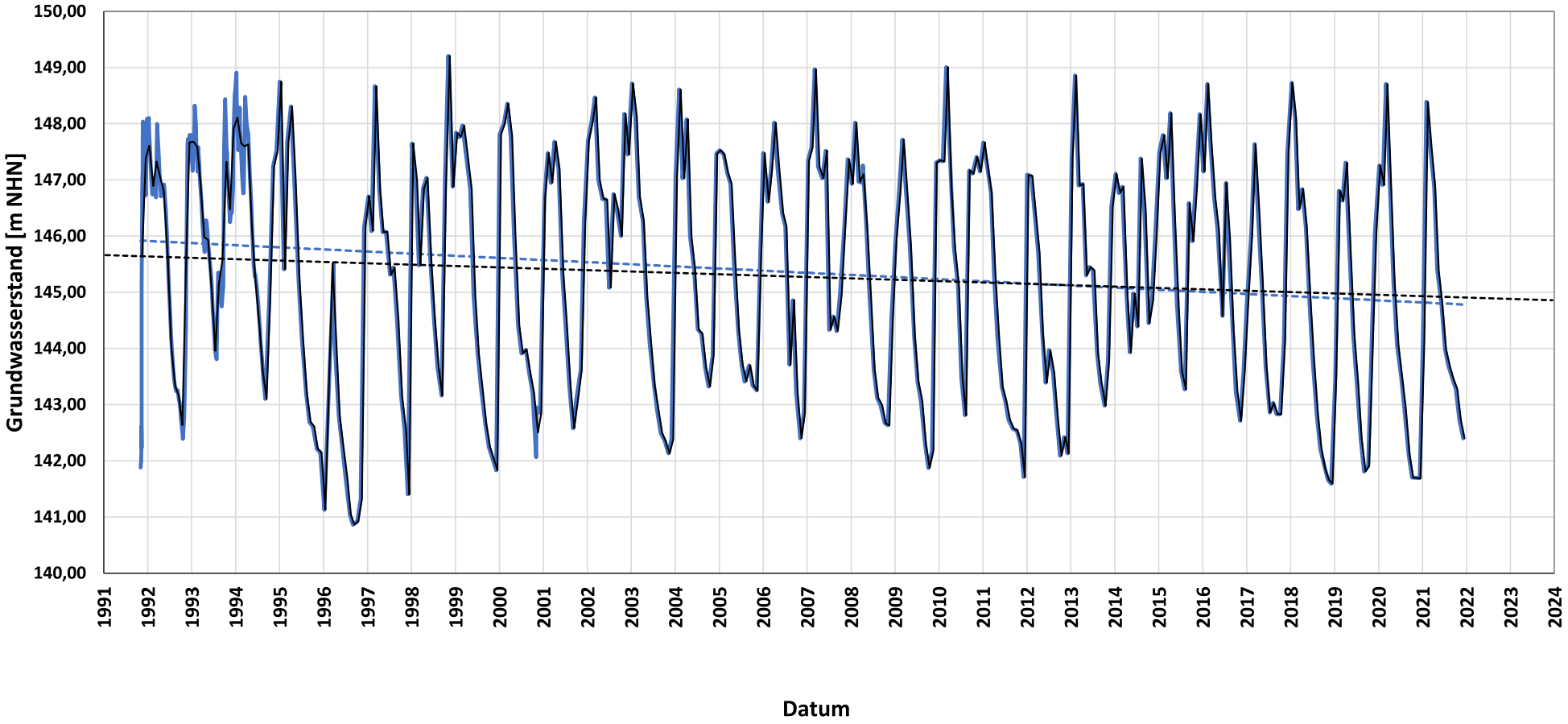

Messstelle:
BO 15 BOERNINGH

Messstellenbetreiber:
Stadt Preußisch Oldendorf, Börninghausen

Grundwasserstand Rohdaten
Trendlinie Rohdaten
Grundwasserstand Monatsmittel
Trendlinie Monatsmittel

Pilotstudie
Grundwasserstandsdaten

Heidt + Peters
Die Ingenieure

Bearbeiter:	Julia Hielscher
Datum:	17.11.2025
Anhang	**4.18**

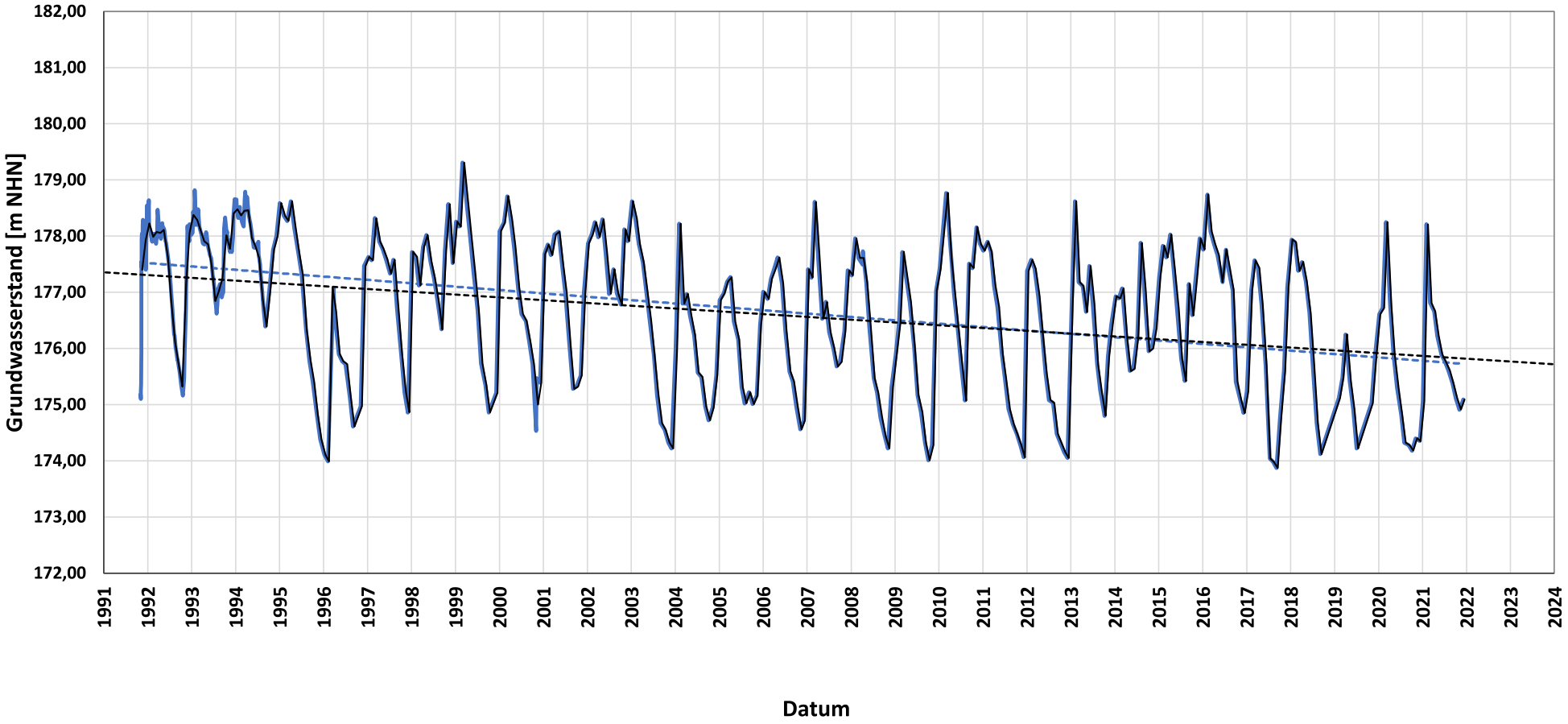

Messstelle:
BO 17 BOERNINGH

Messstellenbetreiber:
Stadt Preußisch Oldendorf, Börninghausen

Grundwasserstand Rohdaten
Trendlinie Rohdaten
Grundwasserstand Monatsmittel
Trendlinie Monatsmittel

Pilotstudie
Grundwasserstandsdaten

Heidt + Peters
Die Ingenieure

Bearbeiter:	Julia Hielscher
Datum:	17.11.2025
Anhang	**4.19**

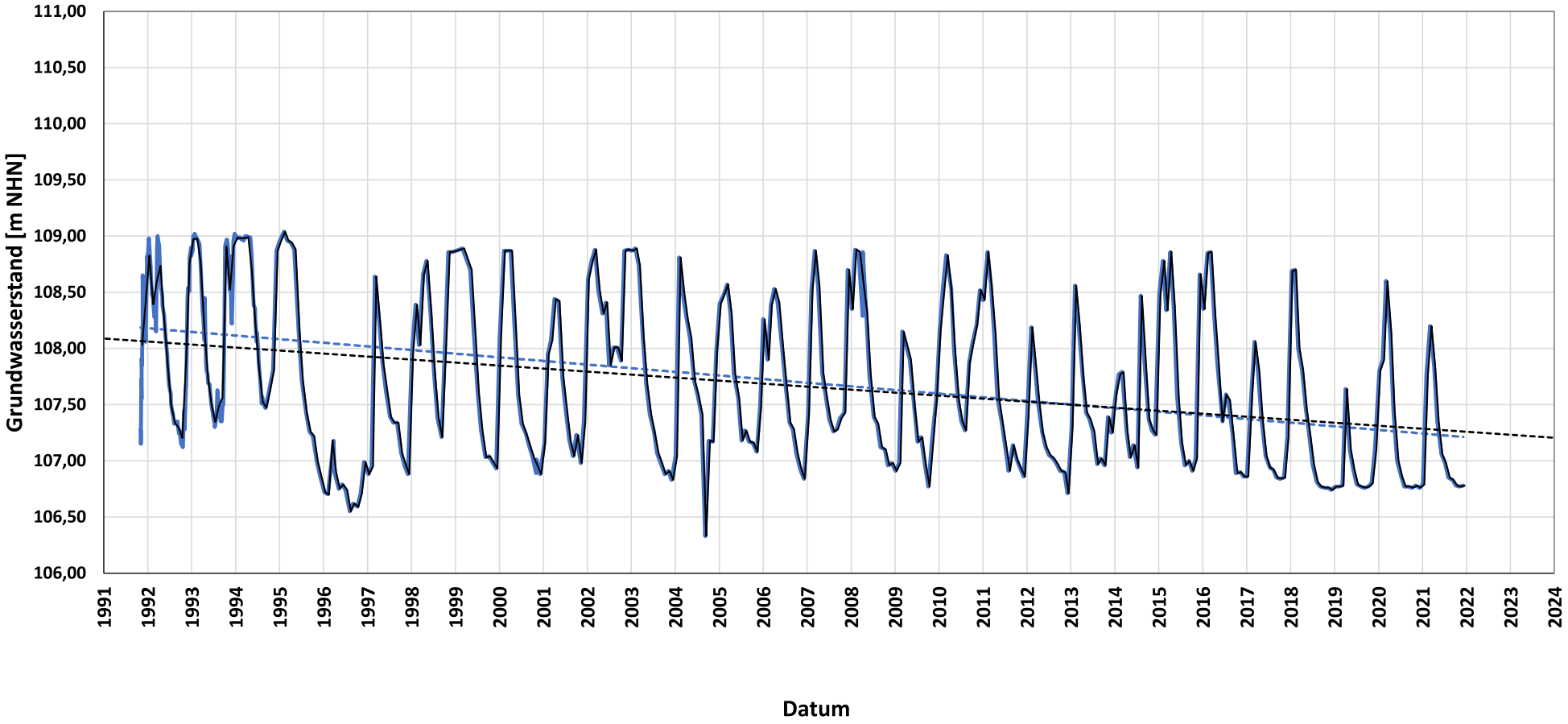

Messstelle:
BO 27 BOERNINGH

Messstellenbetreiber:
Stadt Preußisch Oldendorf, Börninghausen

Grundwasserstand Rohdaten
Trendlinie Rohdaten
Grundwasserstand Monatsmittel
Trendlinie Monatsmittel

Pilotstudie
Grundwasserstandsdaten

Heidt + Peters
Die Ingenieure

Bearbeiter:	Julia Hielscher
Datum:	17.11.2025
Anhang	**4.20**

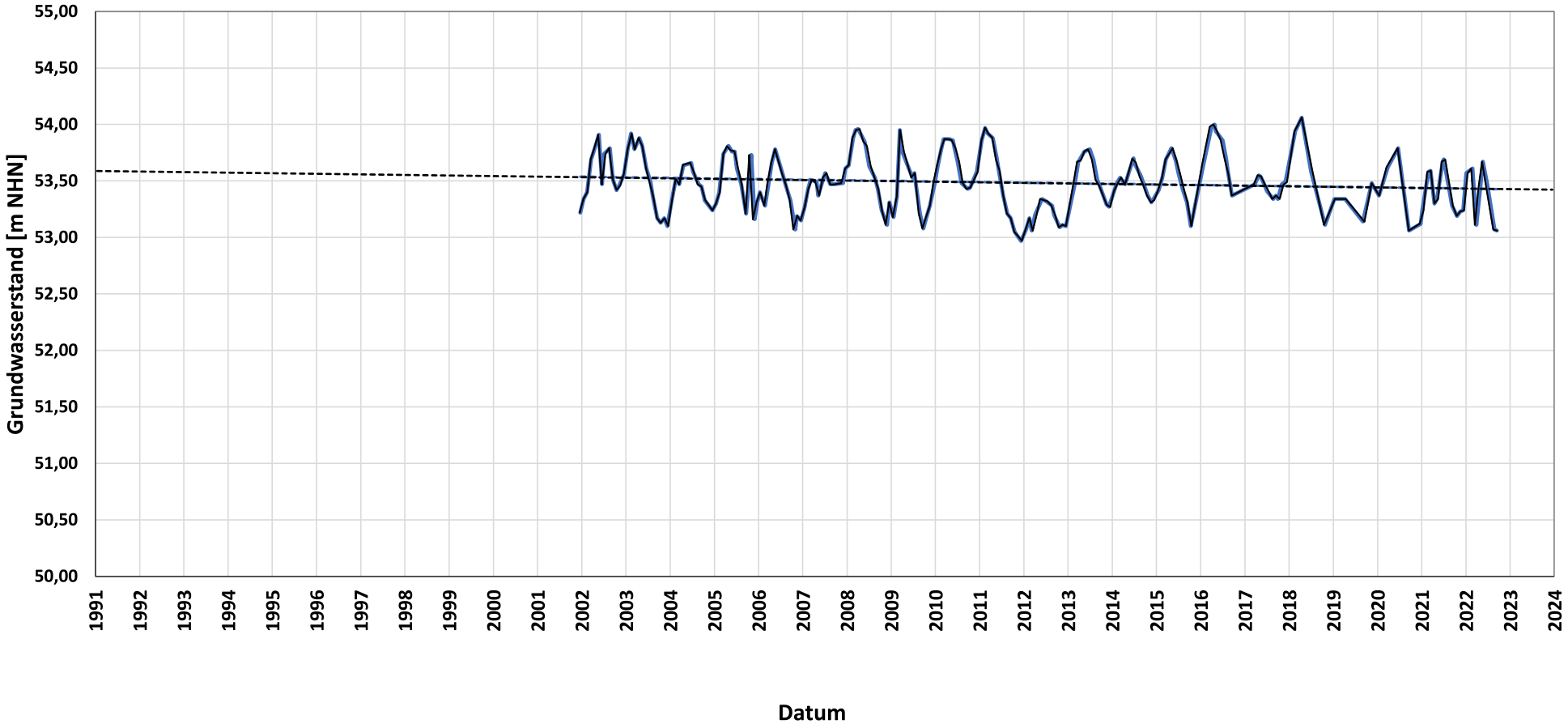

Messstelle:
DHZ 8 D HEISTERH

Messstellenbetreiber:
AML Hille, SA-Deponie Heisterholz

Grundwasserstand Rohdaten
Trendlinie Rohdaten
Grundwasserstand Monatsmittel
Trendlinie Monatsmittel

Pilotstudie
Grundwasserstandsdaten

Heidt + Peters
Die Ingenieure

Bearbeiter:	Julia Hielscher
Datum:	17.11.2025
Anhang	**4.21**

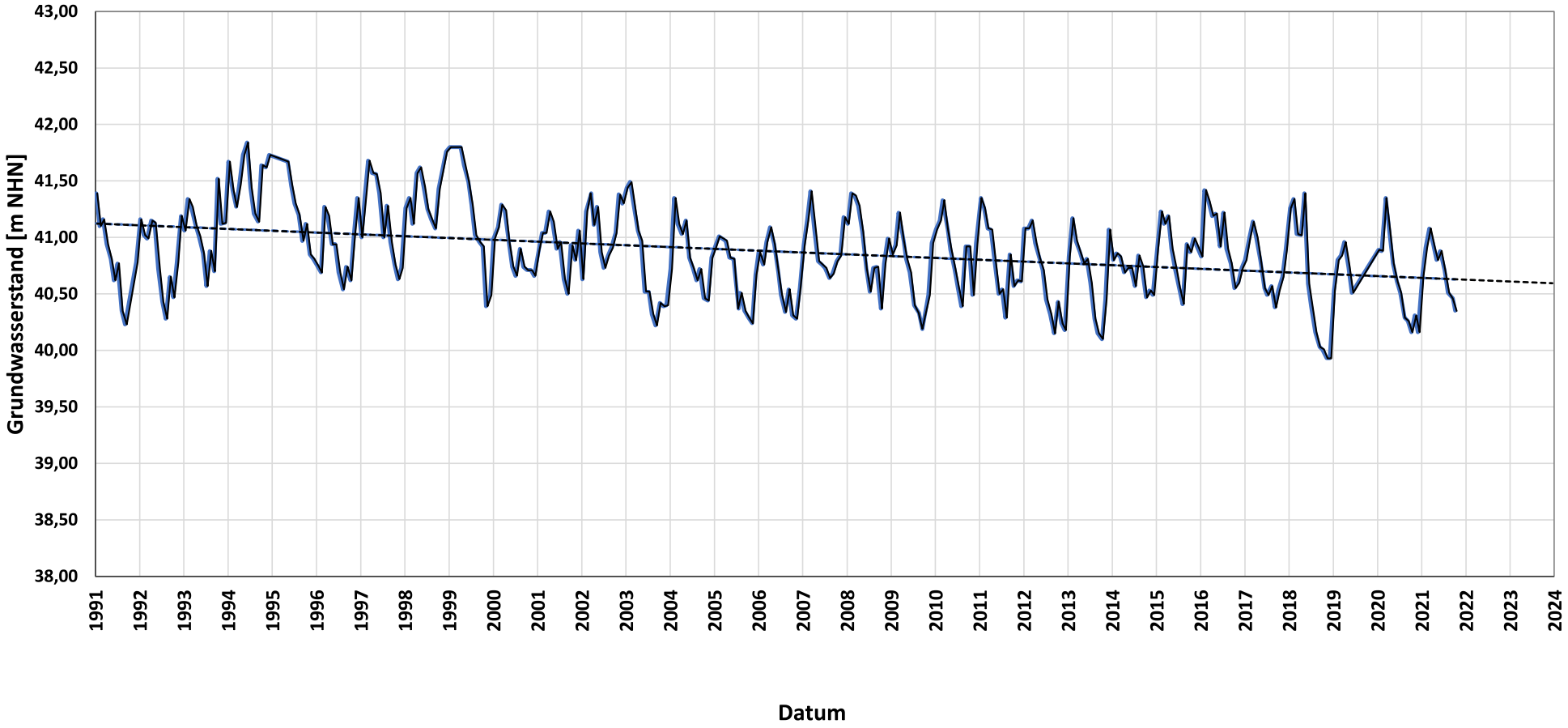

Messstelle:
DI 1 DIELINGEN

Messstellenbetreiber:
Gemeinde Stemwede, WW Dielingen

Grundwasserstand Rohdaten
Trendlinie Rohdaten
Grundwasserstand Monatsmittel
Trendlinie Monatsmittel

Pilotstudie
Grundwasserstandsdaten

Heidt + Peters
Die Ingenieure

Bearbeiter:	Julia Hielscher
Datum:	17.11.2025
Anhang	**4.22**

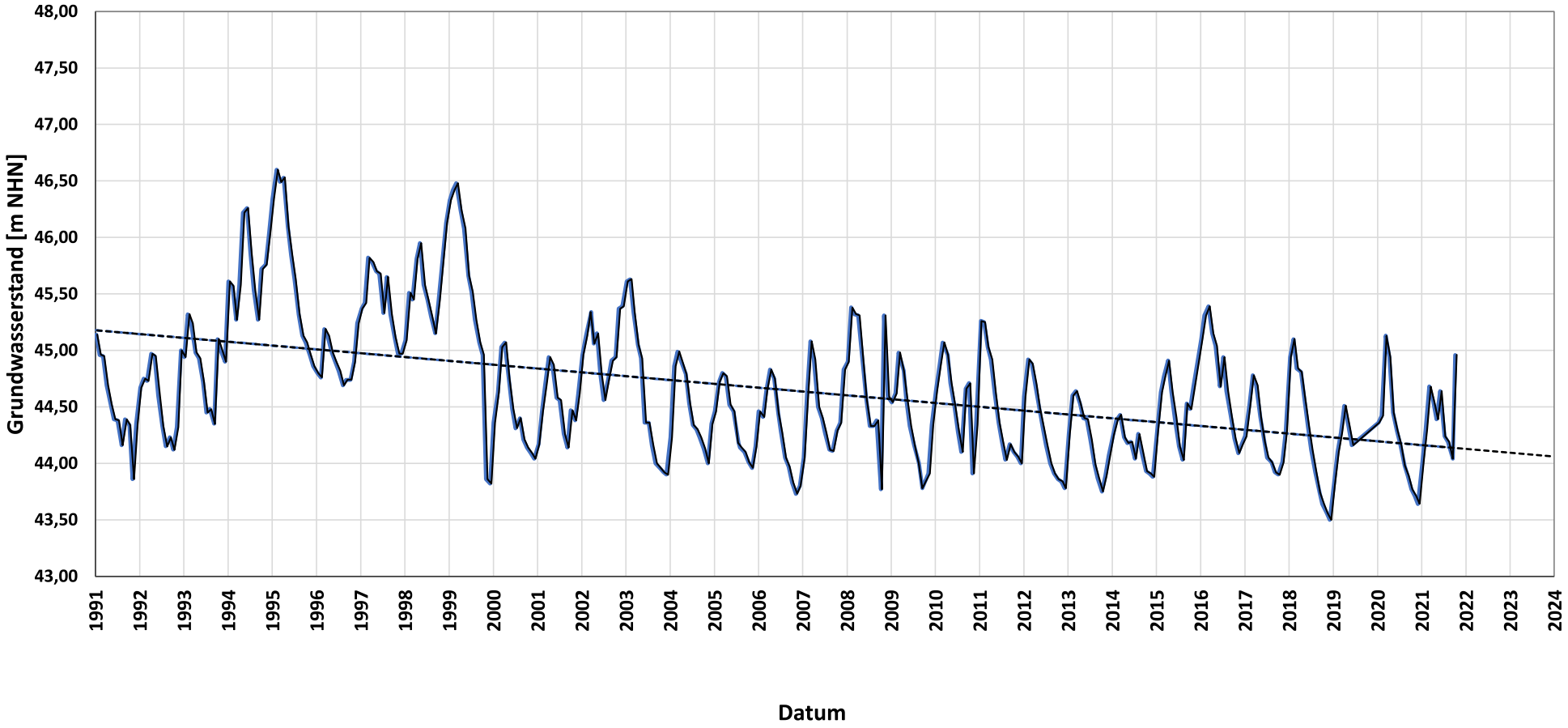

Messstelle:
DI 16 DIELINGEN

Messstellenbetreiber:
Gemeinde Stemwede, WW Dielingen

Grundwasserstand Rohdaten
Trendlinie Rohdaten
Grundwasserstand Monatsmittel
Trendlinie Monatsmittel

Pilotstudie
Grundwasserstandsdaten

Heidt + Peters
Die Ingenieure

Bearbeiter:	Julia Hielscher
Datum:	17.11.2025
Anhang	**4.23**

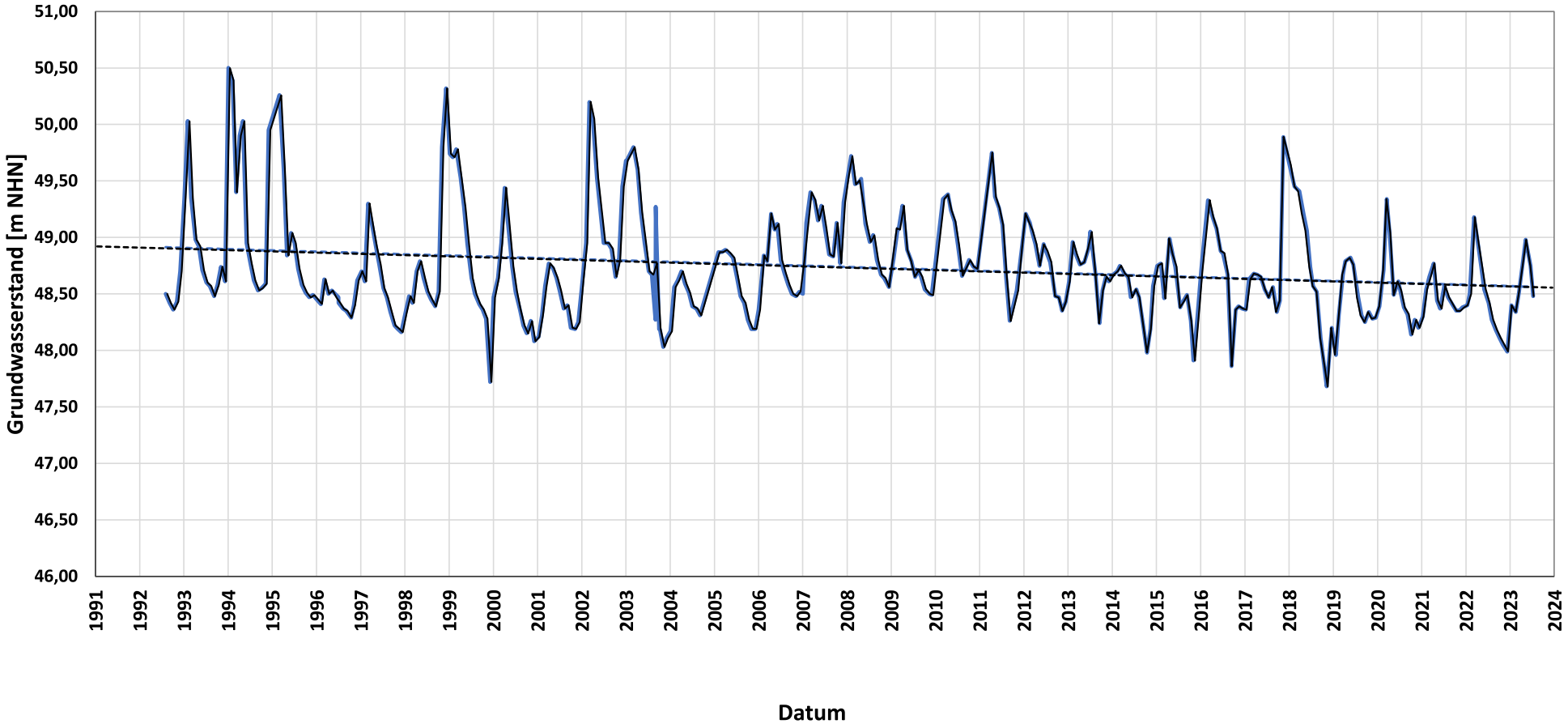

Messstelle:
E 1 WEFR-EGGMN

Messstellenbetreiber:
Eggersmann Kieswerk, Varenholz

Grundwasserstand Rohdaten
Trendlinie Rohdaten
Grundwasserstand Monatsmittel
Trendlinie Monatsmittel

Pilotstudie
Grundwasserstandsdaten

Heidt + Peters
Die Ingenieure

Bearbeiter:	Julia Hielscher
Datum:	17.11.2025
Anhang	**4.24**

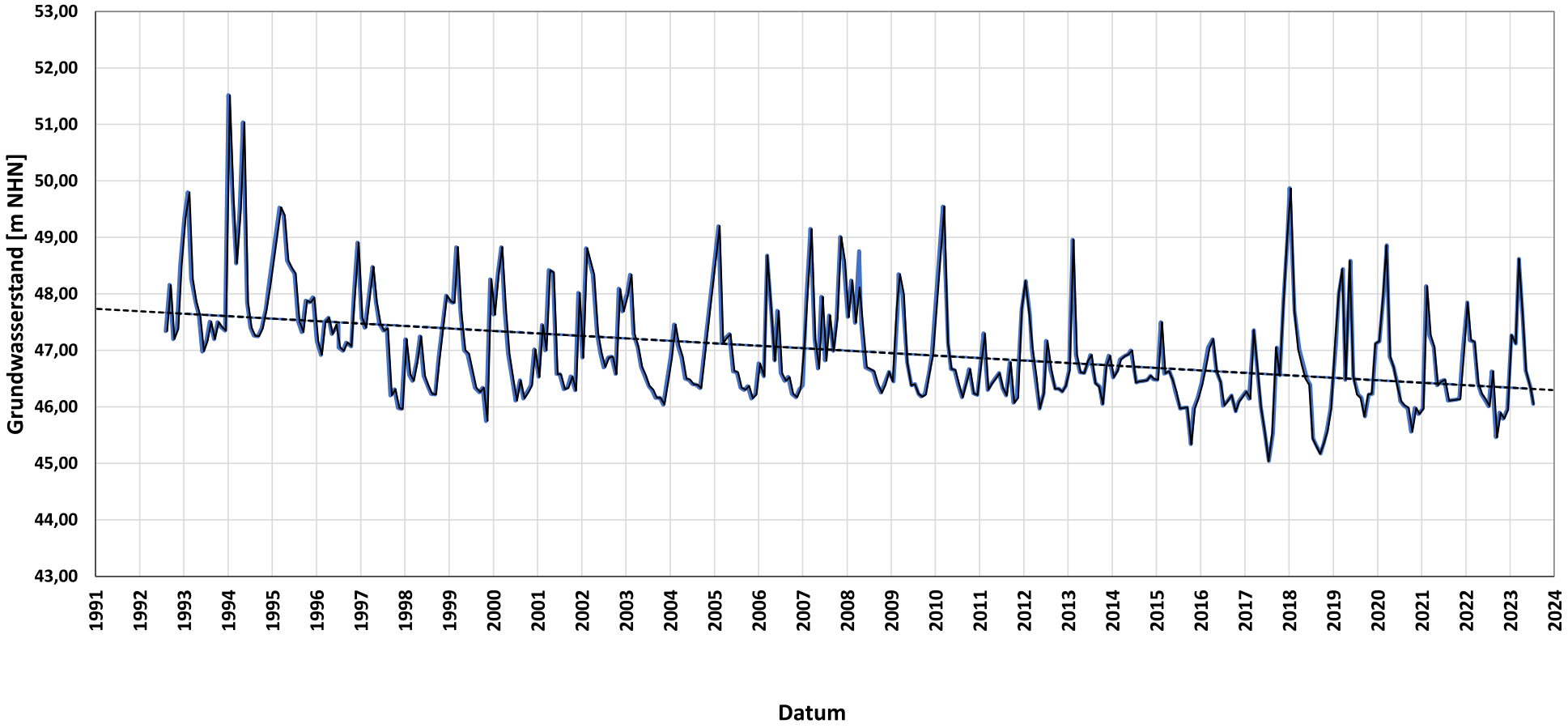

Messstelle:
E 3 WEFR-EGGMN

Messstellenbetreiber:
Eggersmann Kieswerk, Varenholz

Grundwasserstand Rohdaten
Trendlinie Rohdaten
Grundwasserstand Monatsmittel
Trendlinie Monatsmittel

Pilotstudie
Grundwasserstandsdaten

Heidt + Peters
Die Ingenieure

Bearbeiter:	Julia Hielscher
Datum:	17.11.2025
Anhang	**4.25**

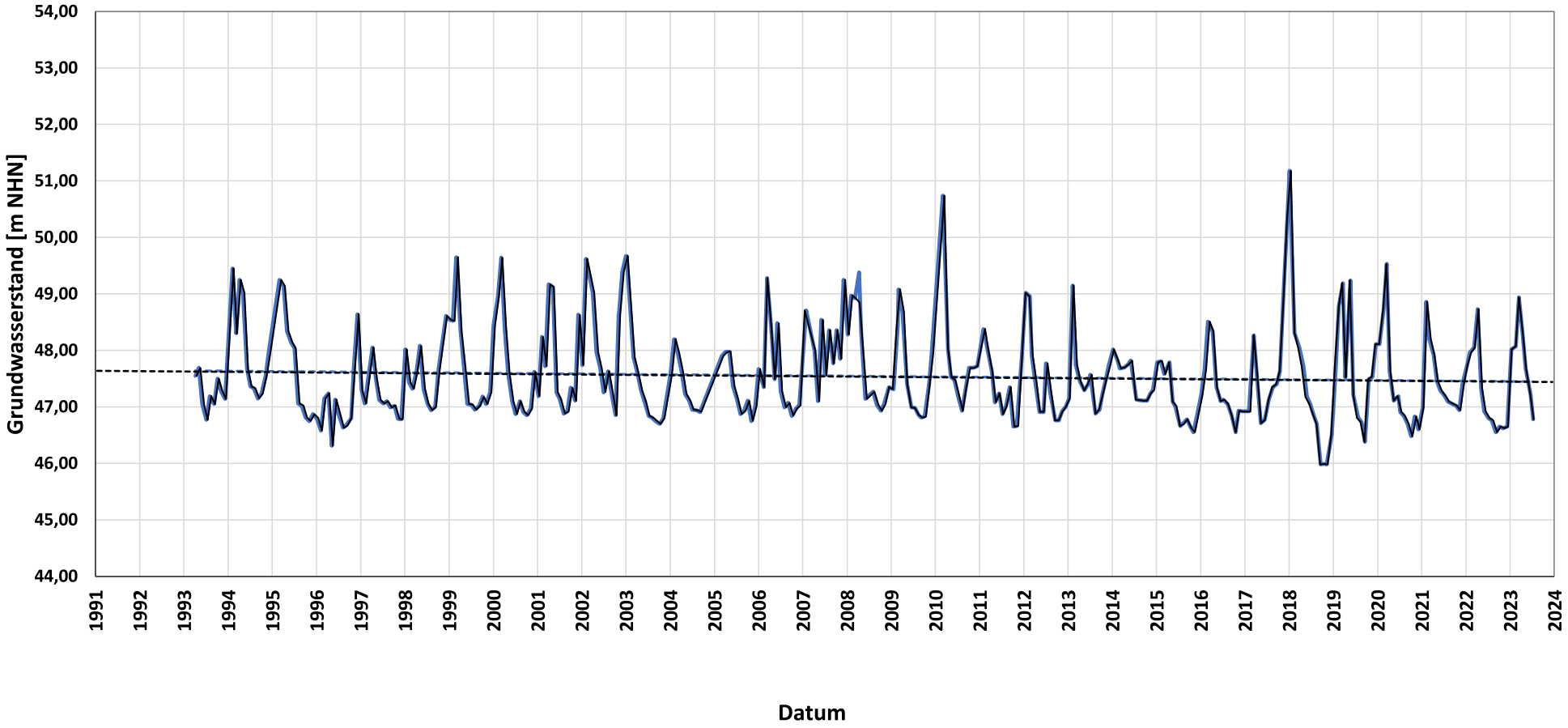

Messstelle:
E 7 WEFR-EGGMN

Messstellenbetreiber:
Eggersmann Kieswerk, Varenholz

Grundwasserstand Rohdaten
Trendlinie Rohdaten
Grundwasserstand Monatsmittel
Trendlinie Monatsmittel

Pilotstudie
Grundwasserstandsdaten

Heidt + Peters
Die Ingenieure

Bearbeiter:	Julia Hielscher
Datum:	17.11.2025
Anhang	**4.26**

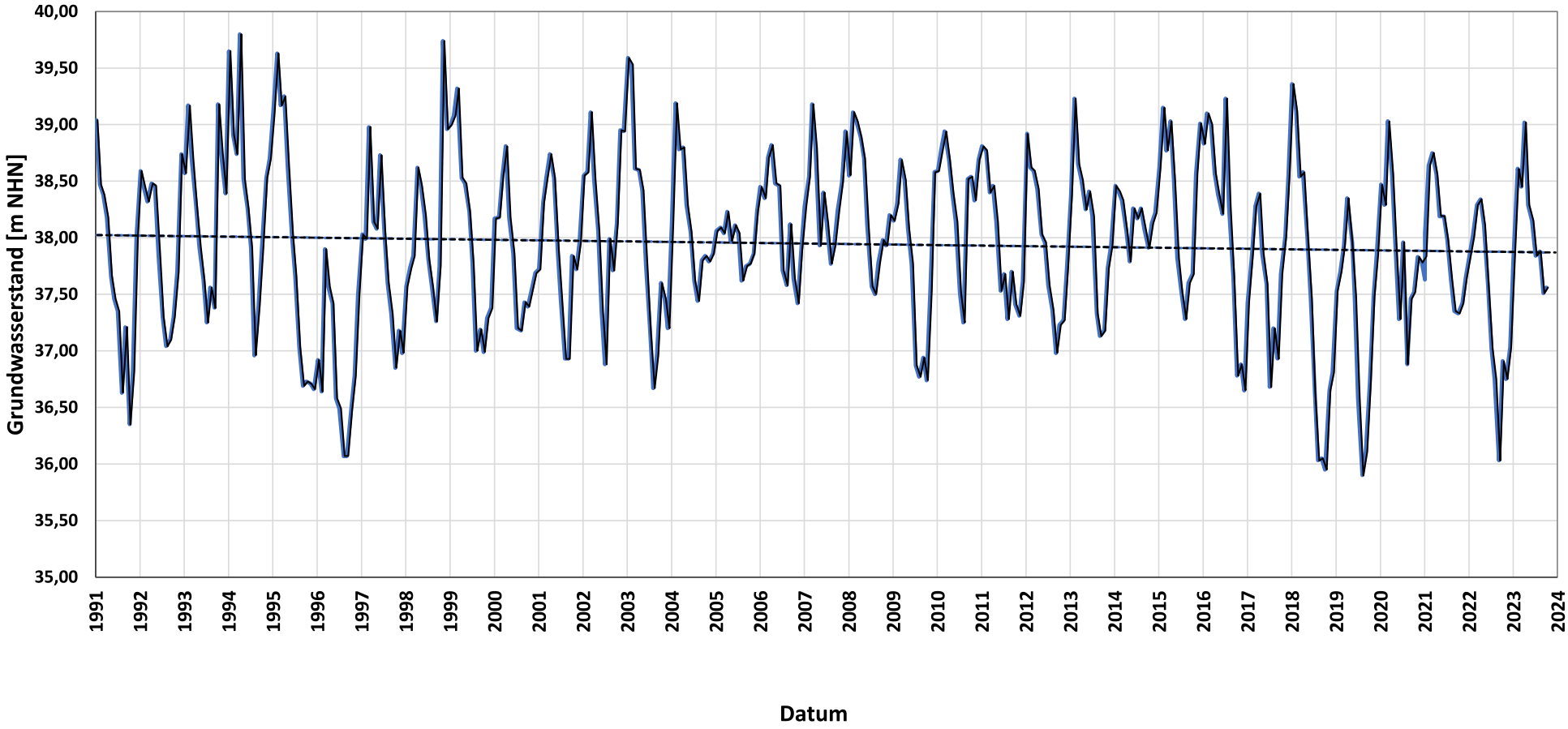

Messstelle:
ES 13T ESPELKAMP

Messstellenbetreiber:
Stadt Espelkamp, WW Espelkamp

Grundwasserstand Rohdaten
Trendlinie Rohdaten
Grundwasserstand Monatsmittel
Trendlinie Monatsmittel

Pilotstudie
Grundwasserstandsdaten

Heidt + Peters
Die Ingenieure

Bearbeiter:	Julia Hielscher
Datum:	17.11.2025
Anhang	**4.27**

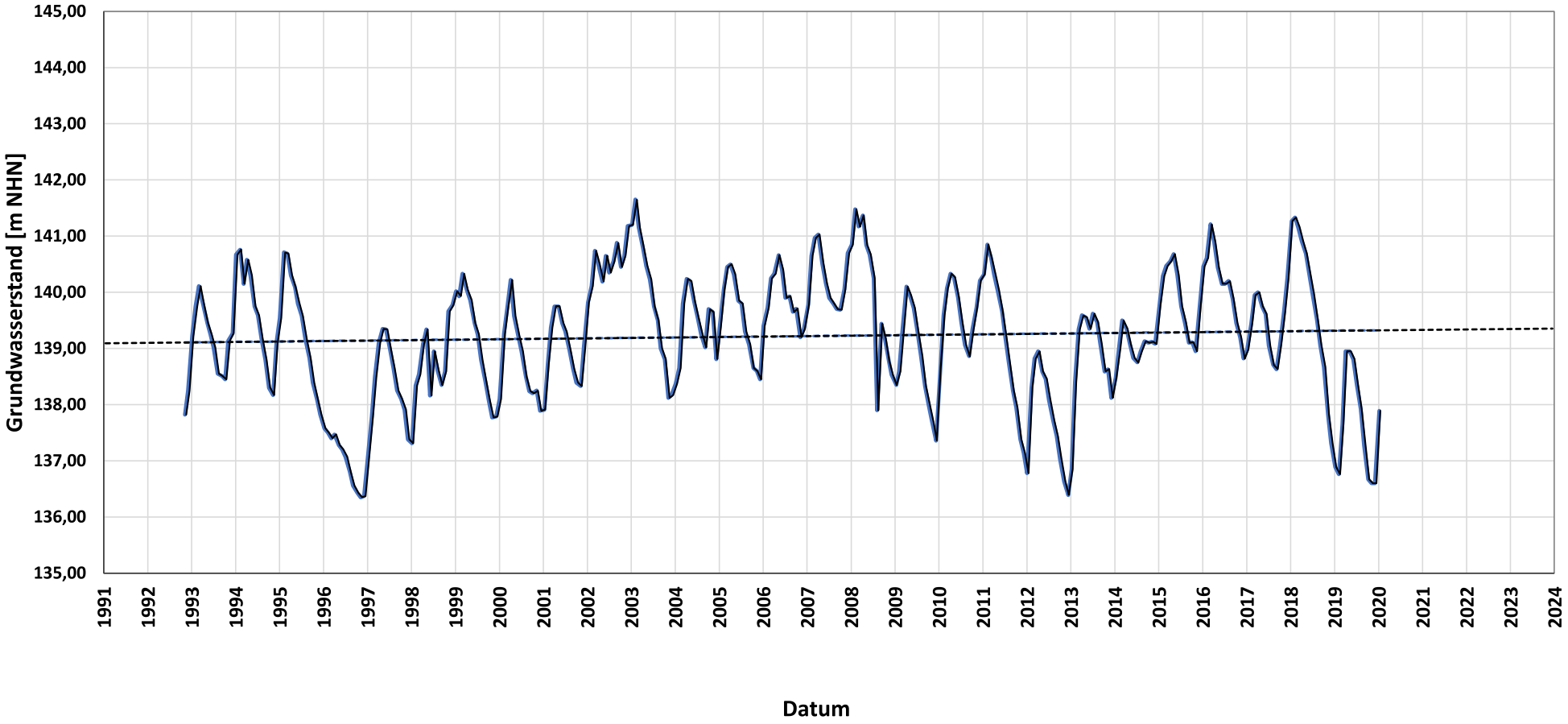

Messstelle:
FL 7 FLACHSSIEK

Messstellenbetreiber:
Stadt Bad Oeynhausen, WW Rehme, Flachssiek, Lohe

Grundwasserstand Rohdaten
Trendlinie Rohdaten
Grundwasserstand Monatsmittel
Trendlinie Monatsmittel

Pilotstudie
Grundwasserstandsdaten

Heidt + Peters
Die Ingenieure

Bearbeiter:	Julia Hielscher
Datum:	17.11.2025
Anhang	**4.28**

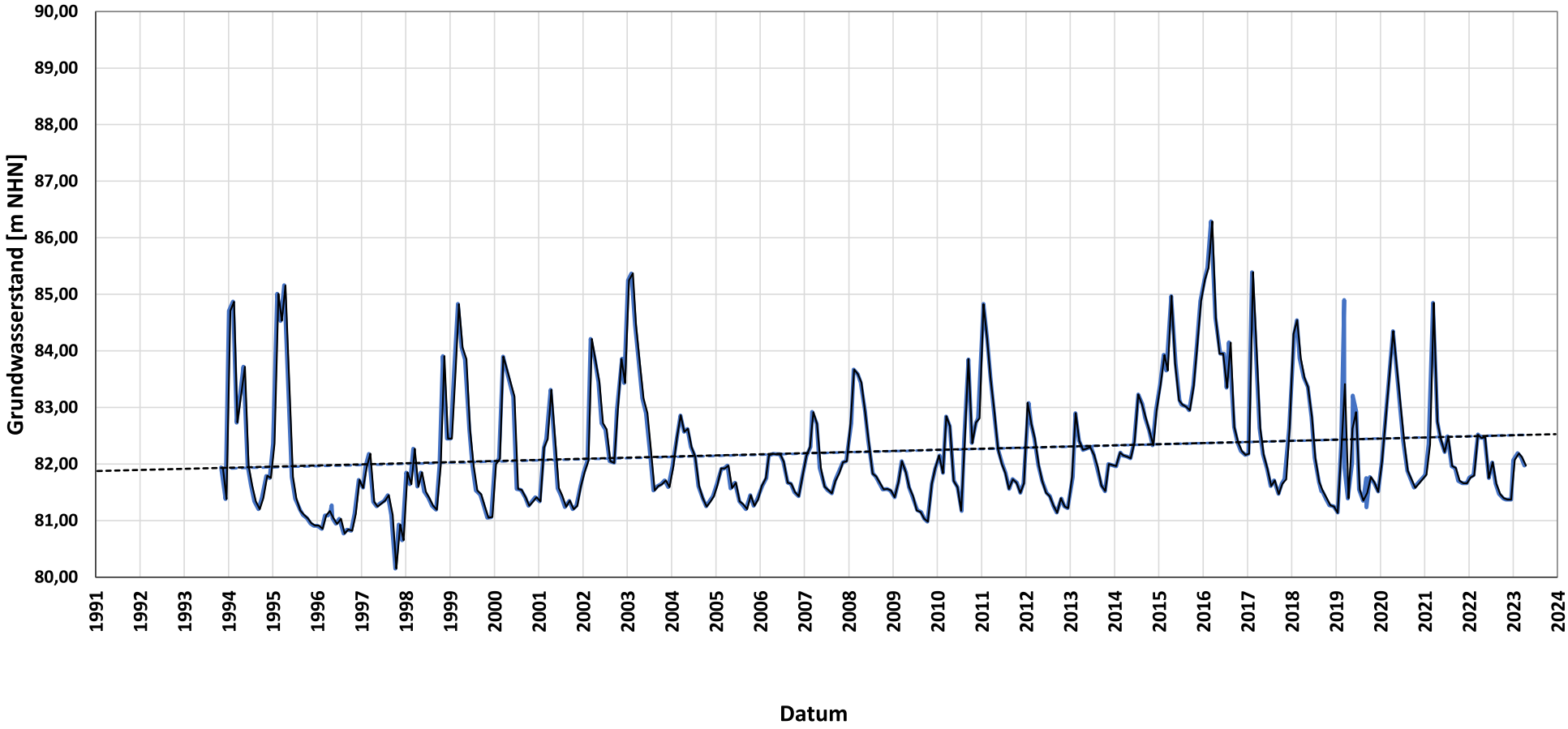

Messstelle:
HE 134 HEDEM

Messstellenbetreiber:
WBV Herford West, WW Hedem

Grundwasserstand Rohdaten
Trendlinie Rohdaten
Grundwasserstand Monatsmittel
Trendlinie Monatsmittel

Pilotstudie
Grundwasserstandsdaten

Heidt + Peters
Die Ingenieure

Bearbeiter:	Julia Hielscher
Datum:	17.11.2025
Anhang	**4.29**

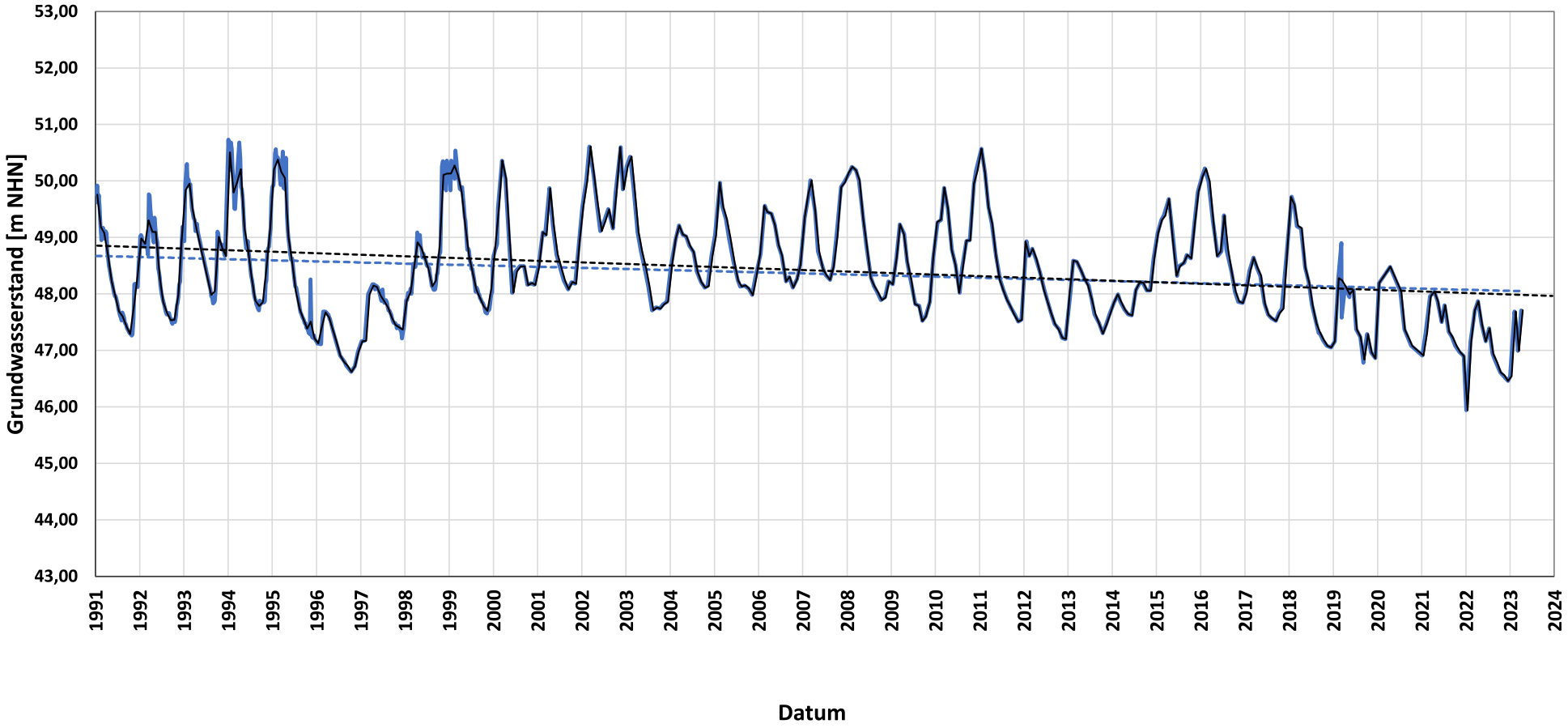

Messstelle:
HE 16 HEDEM

Messstellenbetreiber:
WBV Herford West, WW Hedem

Grundwasserstand Rohdaten
Trendlinie Rohdaten
Grundwasserstand Monatsmittel
Trendlinie Monatsmittel

Pilotstudie
Grundwasserstandsdaten

Heidt + Peters
Die Ingenieure

Bearbeiter:	Julia Hielscher
Datum:	17.11.2025
Anhang	**4.30**

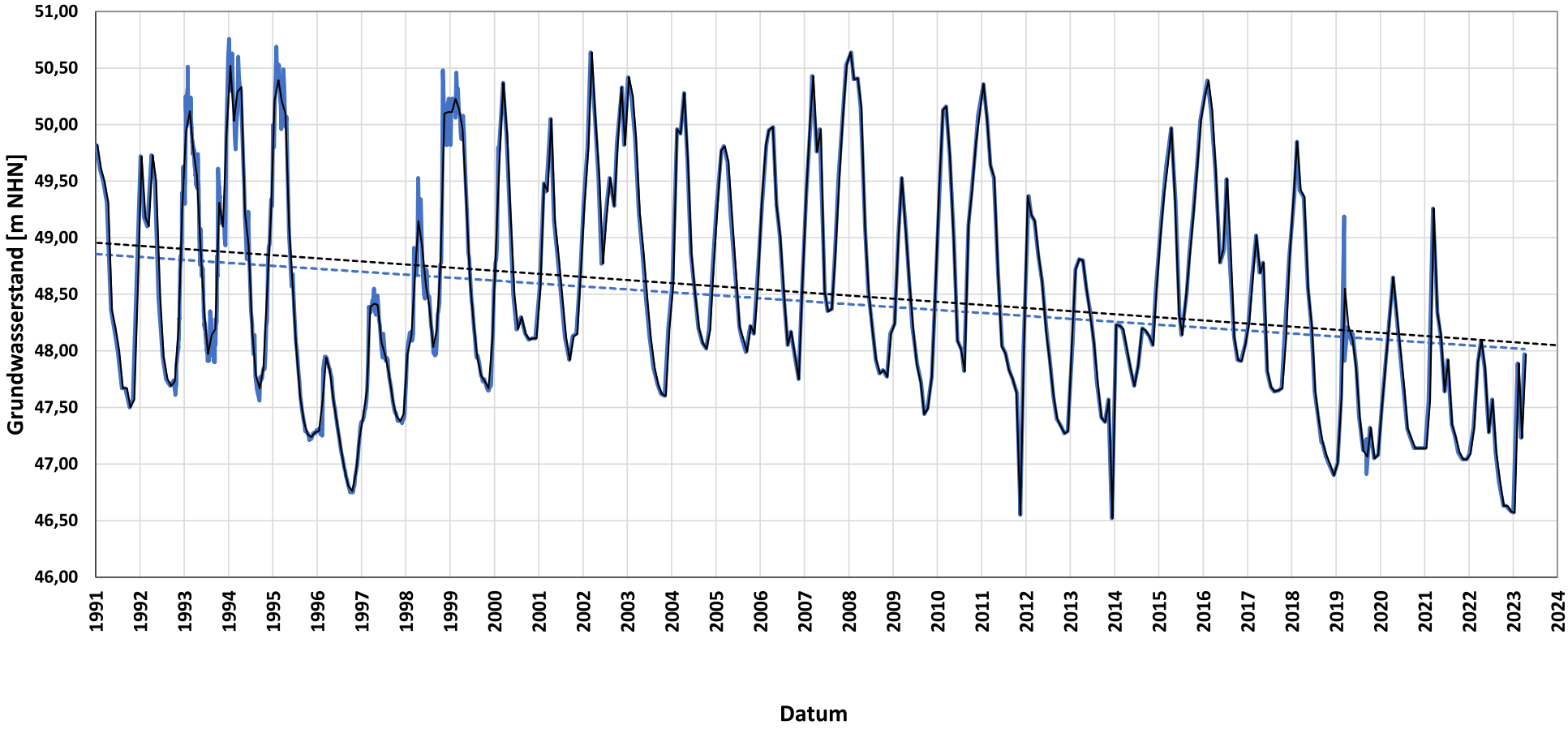

Messstelle:
HE 19 HEDEM

Messstellenbetreiber:
WBV Herford West, WW Hedem

Grundwasserstand Rohdaten
Trendlinie Rohdaten
Grundwasserstand Monatsmittel
Trendlinie Monatsmittel

Pilotstudie
Grundwasserstandsdaten

Heidt + Peters
Die Ingenieure

Bearbeiter:	Julia Hielscher
Datum:	17.11.2025
Anhang	**4.31**

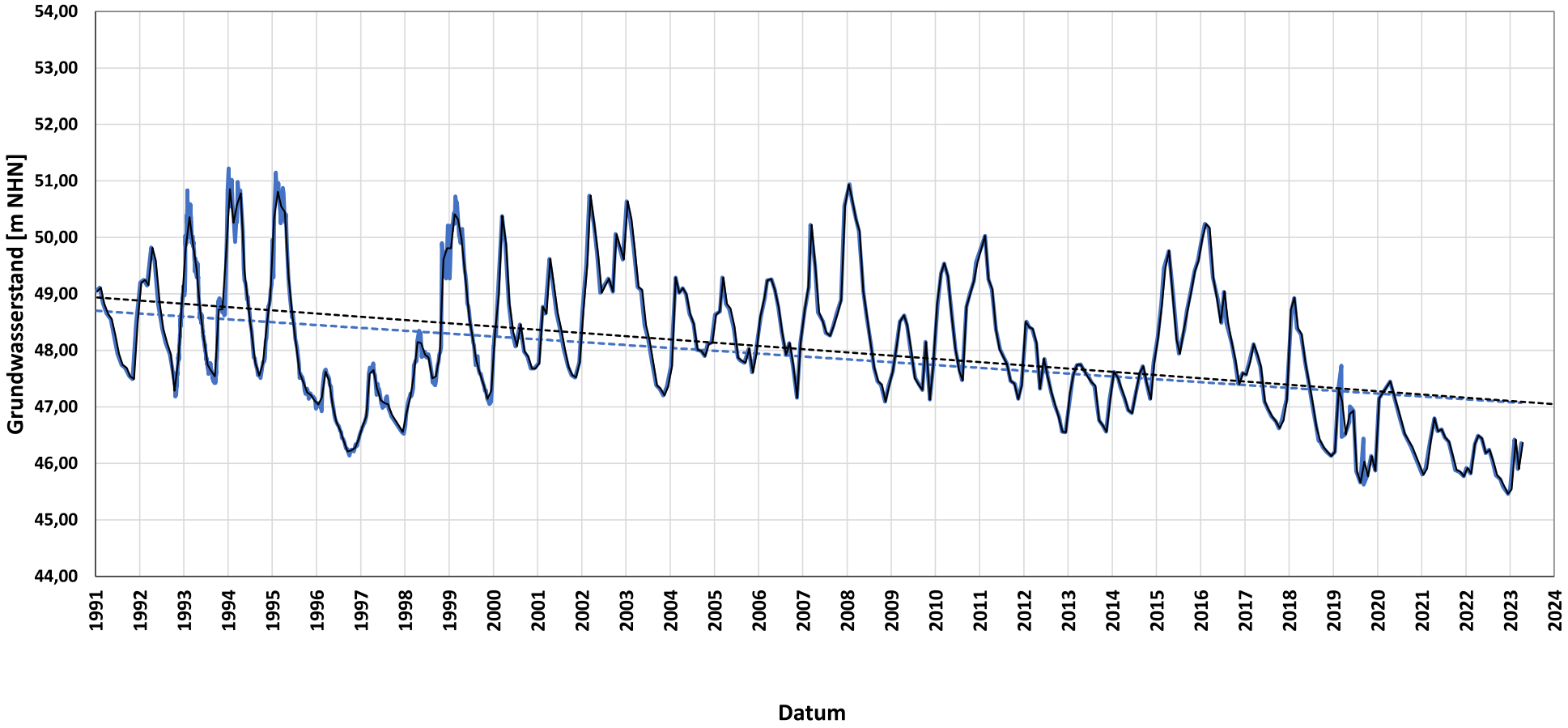

Messstelle:
HE 32 HEDEM

Messstellenbetreiber:
WBV Herford West, WW Hedem

Grundwasserstand Rohdaten
Trendlinie Rohdaten
Grundwasserstand Monatsmittel
Trendlinie Monatsmittel

Pilotstudie
Grundwasserstandsdaten

Heidt + Peters
Die Ingenieure

Bearbeiter:	Julia Hielscher
Datum:	17.11.2025
Anhang	**4.32**

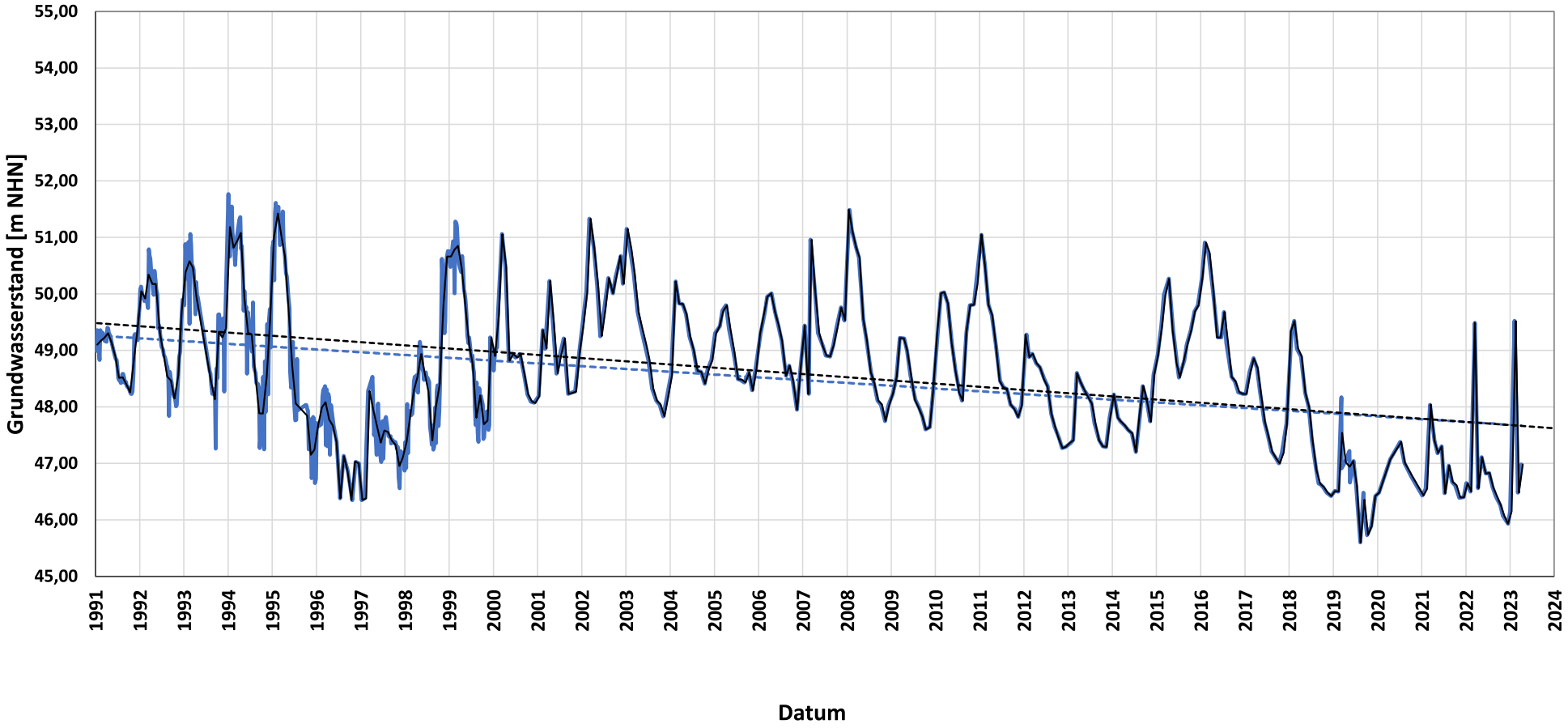

Messstelle:
HE 34 HEDEM

Messstellenbetreiber:
WBV Herford West, WW Hedem

Grundwasserstand Rohdaten
Trendlinie Rohdaten
Grundwasserstand Monatsmittel
Trendlinie Monatsmittel

Pilotstudie
Grundwasserstandsdaten

Heidt + Peters
Die Ingenieure

Bearbeiter:	Julia Hielscher
Datum:	17.11.2025
Anhang	**4.33**

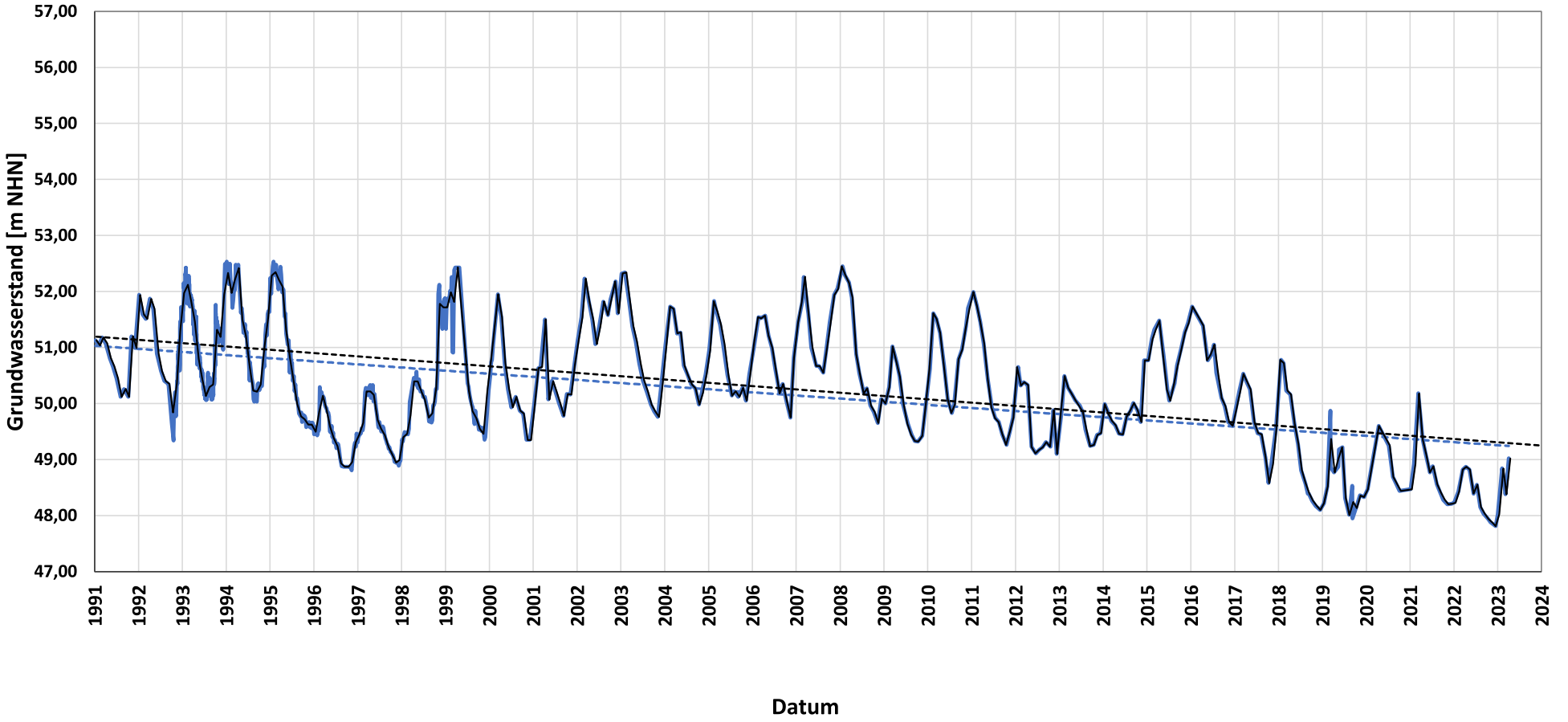

Messstelle:
HE 37 HEDEM

Messstellenbetreiber:
WBV Herford West, WW Hedem

Grundwasserstand Rohdaten
Trendlinie Rohdaten
Grundwasserstand Monatsmittel
Trendlinie Monatsmittel

Pilotstudie
Grundwasserstandsdaten

Heidt + Peters
Die Ingenieure

Bearbeiter:	Julia Hielscher
Datum:	17.11.2025
Anhang	**4.34**

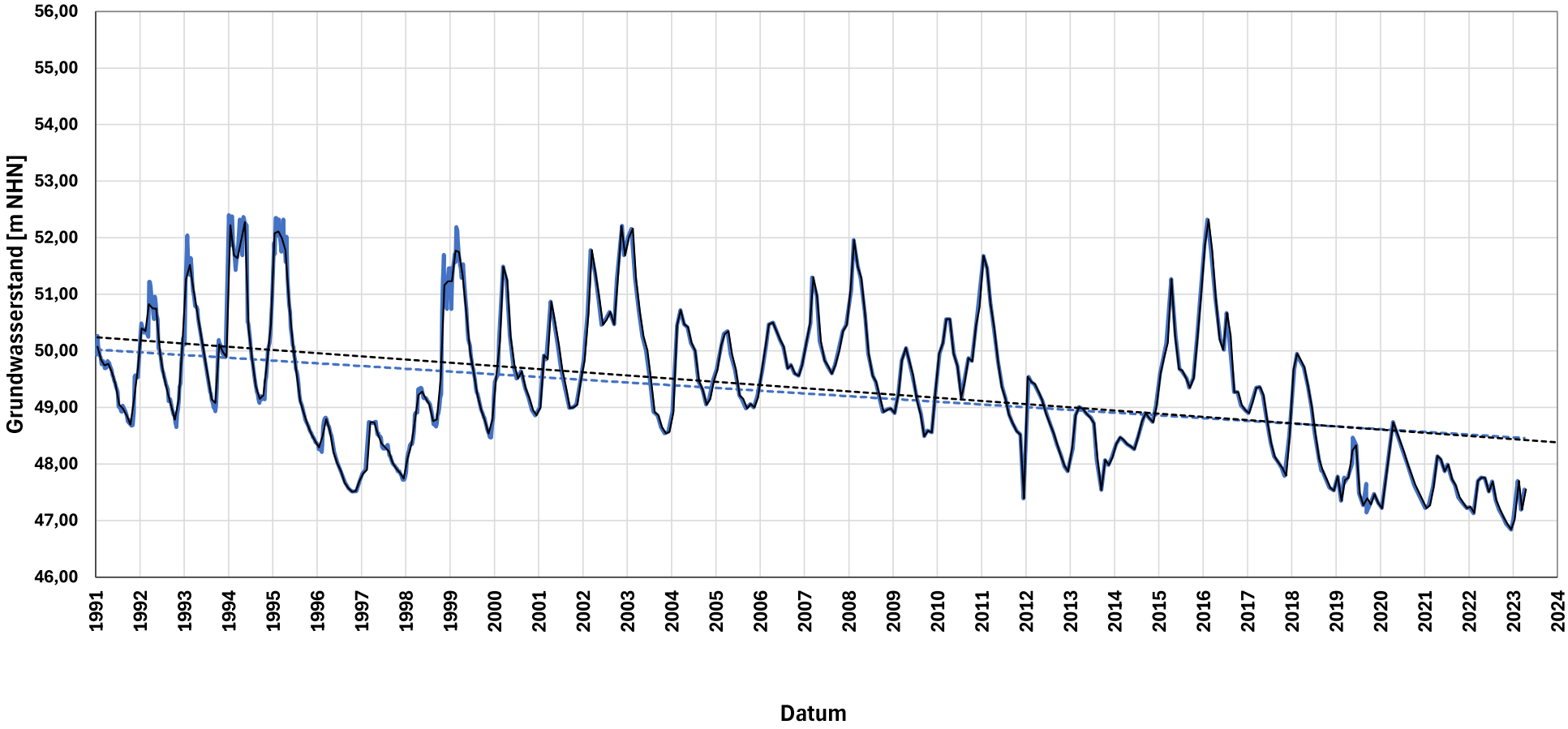

Messstelle:
HE 43 HEDEM

Messstellenbetreiber:
WBV Herford West, WW Hedem

Grundwasserstand Rohdaten
Trendlinie Rohdaten
Grundwasserstand Monatsmittel
Trendlinie Monatsmittel

Pilotstudie
Grundwasserstandsdaten

Heidt + Peters
Die Ingenieure

Bearbeiter:	Julia Hielscher
Datum:	17.11.2025
Anhang	**4.35**

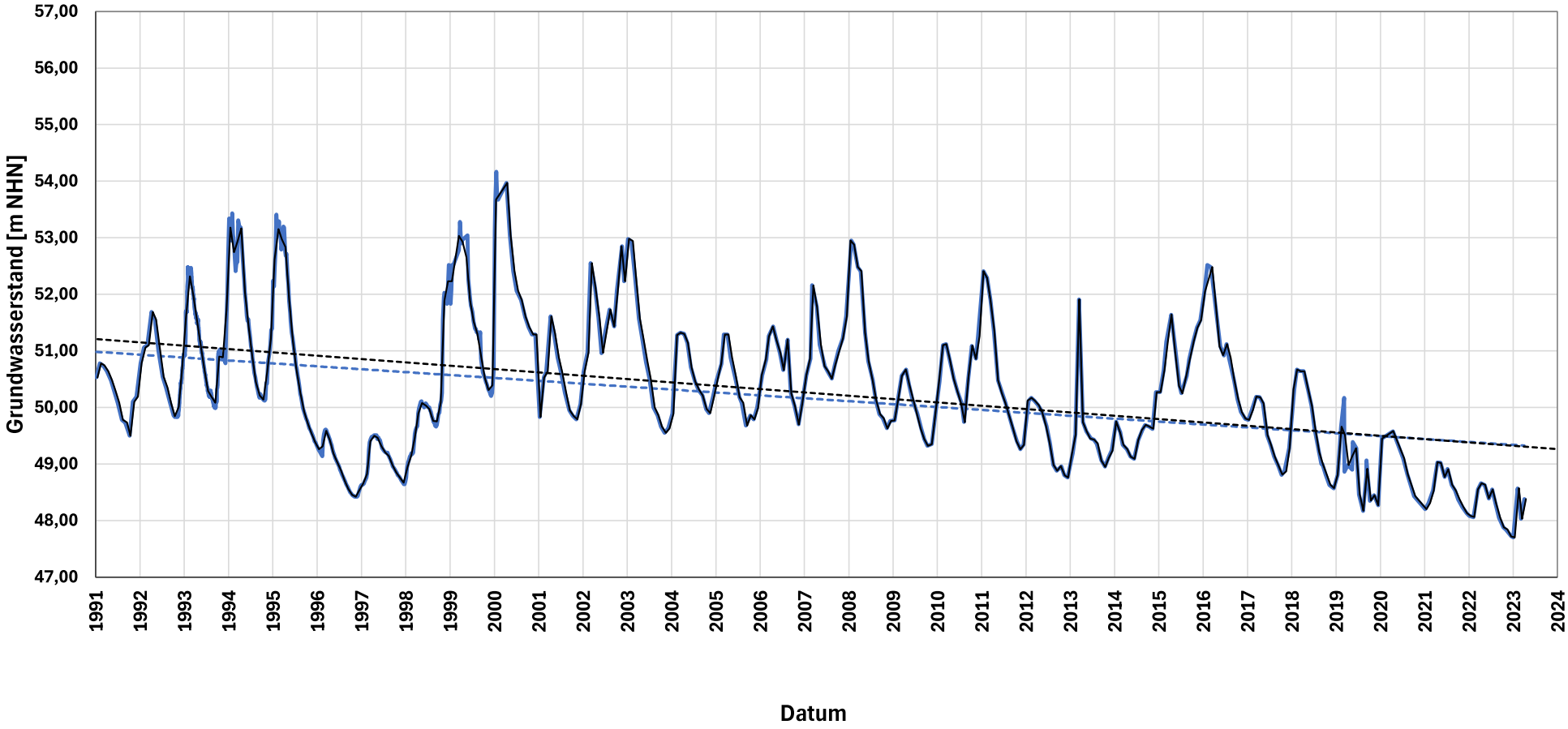

Messstelle:
HE 48 HEDEM

Messstellenbetreiber:
WBV Herford West, WW Hedem

Grundwasserstand Rohdaten
Trendlinie Rohdaten
Grundwasserstand Monatsmittel
Trendlinie Monatsmittel

Pilotstudie
Grundwasserstandsdaten

Heidt + Peters
Die Ingenieure

Bearbeiter:	Julia Hielscher
Datum:	17.11.2025
Anhang	**4.36**

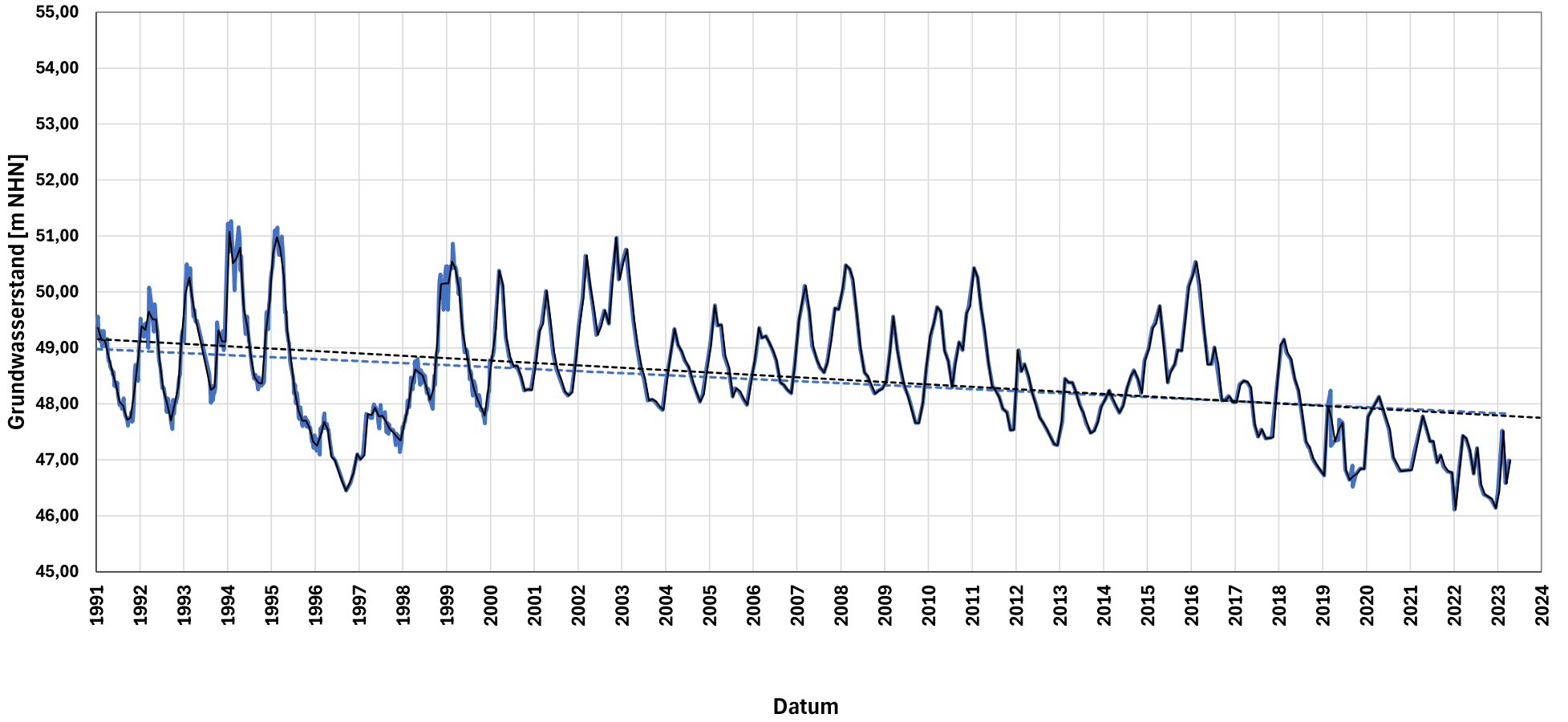

Messstelle:
HE 51 HEDEM

Messstellenbetreiber:
WBV Herford West, WW Hedem

Grundwasserstand Rohdaten
Trendlinie Rohdaten
Grundwasserstand Monatsmittel
Trendlinie Monatsmittel

Pilotstudie
Grundwasserstandsdaten

Heidt + Peters
Die Ingenieure

Bearbeiter:	Julia Hielscher
Datum:	17.11.2025
Anhang	**4.37**

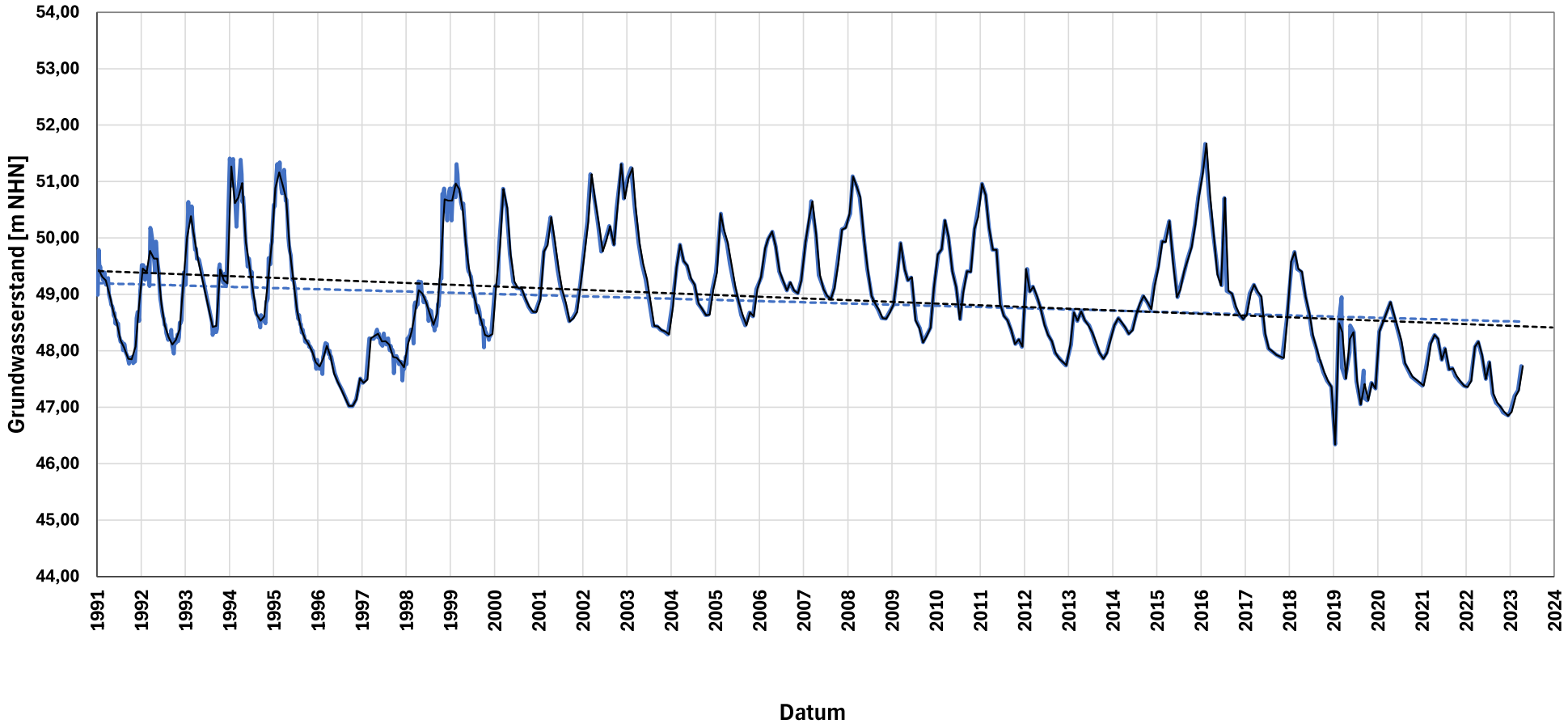

Messstelle:
HE 57 HEDEM

Messstellenbetreiber:
WBV Herford West, WW Hedem

Grundwasserstand Rohdaten
Trendlinie Rohdaten
Grundwasserstand Monatsmittel
Trendlinie Monatsmittel

Pilotstudie
Grundwasserstandsdaten

Heidt + Peters
Die Ingenieure

Bearbeiter:	Julia Hielscher
Datum:	17.11.2025
Anhang	**4.38**

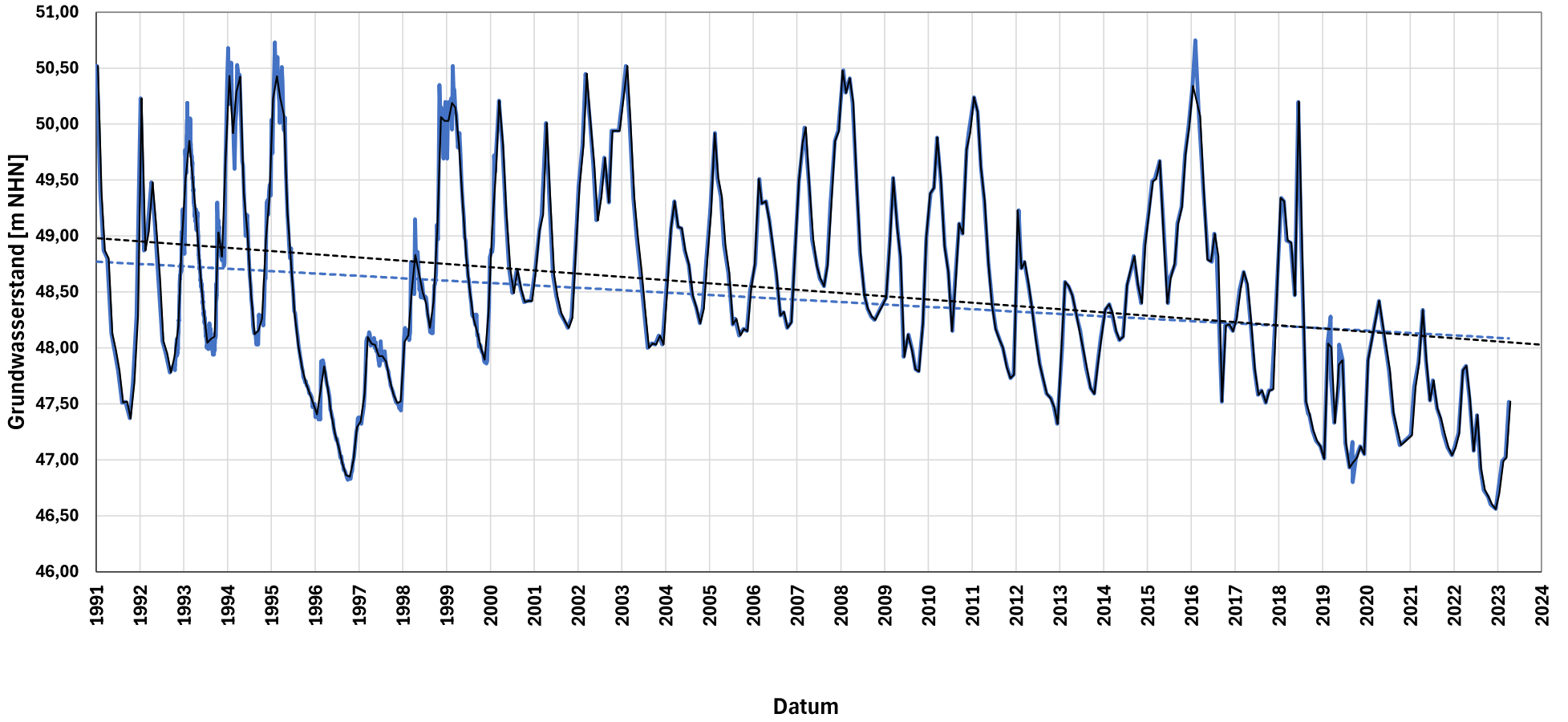

Messstelle:
HE 58 HEDEM

Messstellenbetreiber:
WBV Herford West, WW Hedem

Grundwasserstand Rohdaten
Trendlinie Rohdaten
Grundwasserstand Monatsmittel
Trendlinie Monatsmittel

Pilotstudie
Grundwasserstandsdaten

Heidt + Peters
Die Ingenieure

Bearbeiter:	Julia Hielscher
Datum:	17.11.2025
Anhang	**4.39**

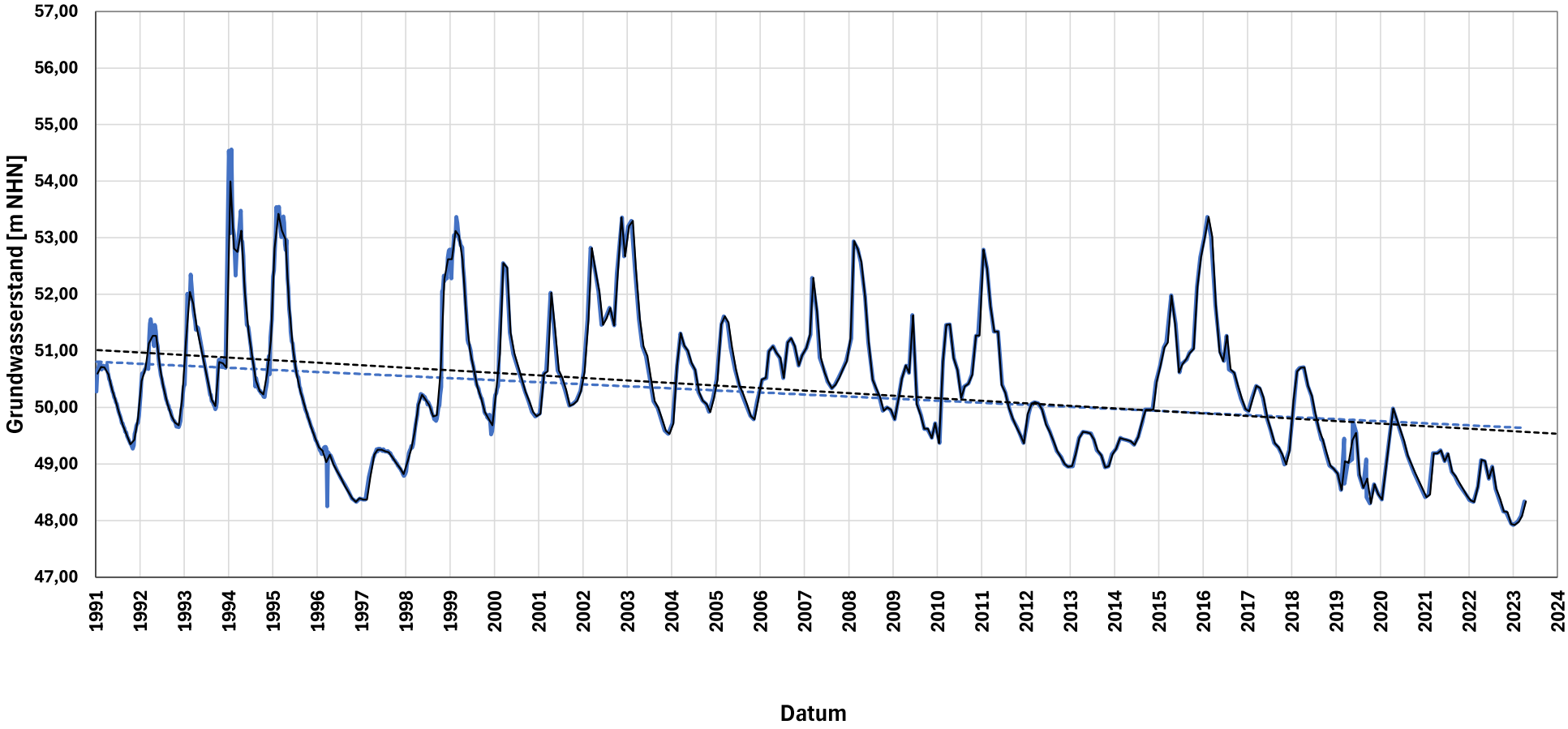

Messstelle:
HE 59 HEDEM

Messstellenbetreiber:
WBV Herford West, WW Hedem

Grundwasserstand Rohdaten
Trendlinie Rohdaten
Grundwasserstand Monatsmittel
Trendlinie Monatsmittel

Pilotstudie
Grundwasserstandsdaten

Heidt + Peters
Die Ingenieure

Bearbeiter:	Julia Hielscher
Datum:	17.11.2025
Anhang	**4.40**

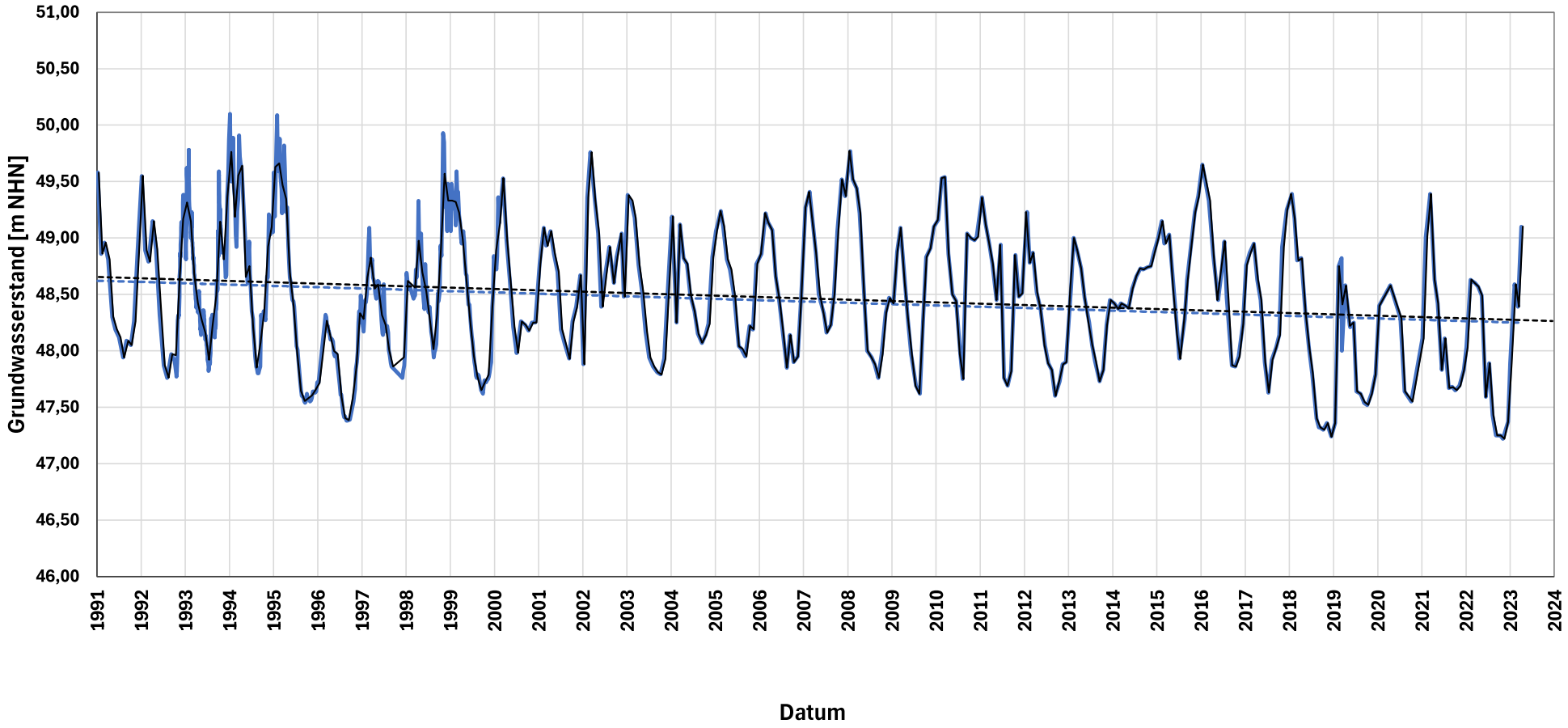

Messstelle:
HE 6 HEDEM

Messstellenbetreiber:
WBV Herford West, WW Hedem

Grundwasserstand Rohdaten
Trendlinie Rohdaten
Grundwasserstand Monatsmittel
Trendlinie Monatsmittel

Pilotstudie
Grundwasserstandsdaten

Heidt + Peters
Die Ingenieure

Bearbeiter:	Julia Hielscher
Datum:	17.11.2025
Anhang	**4.41**

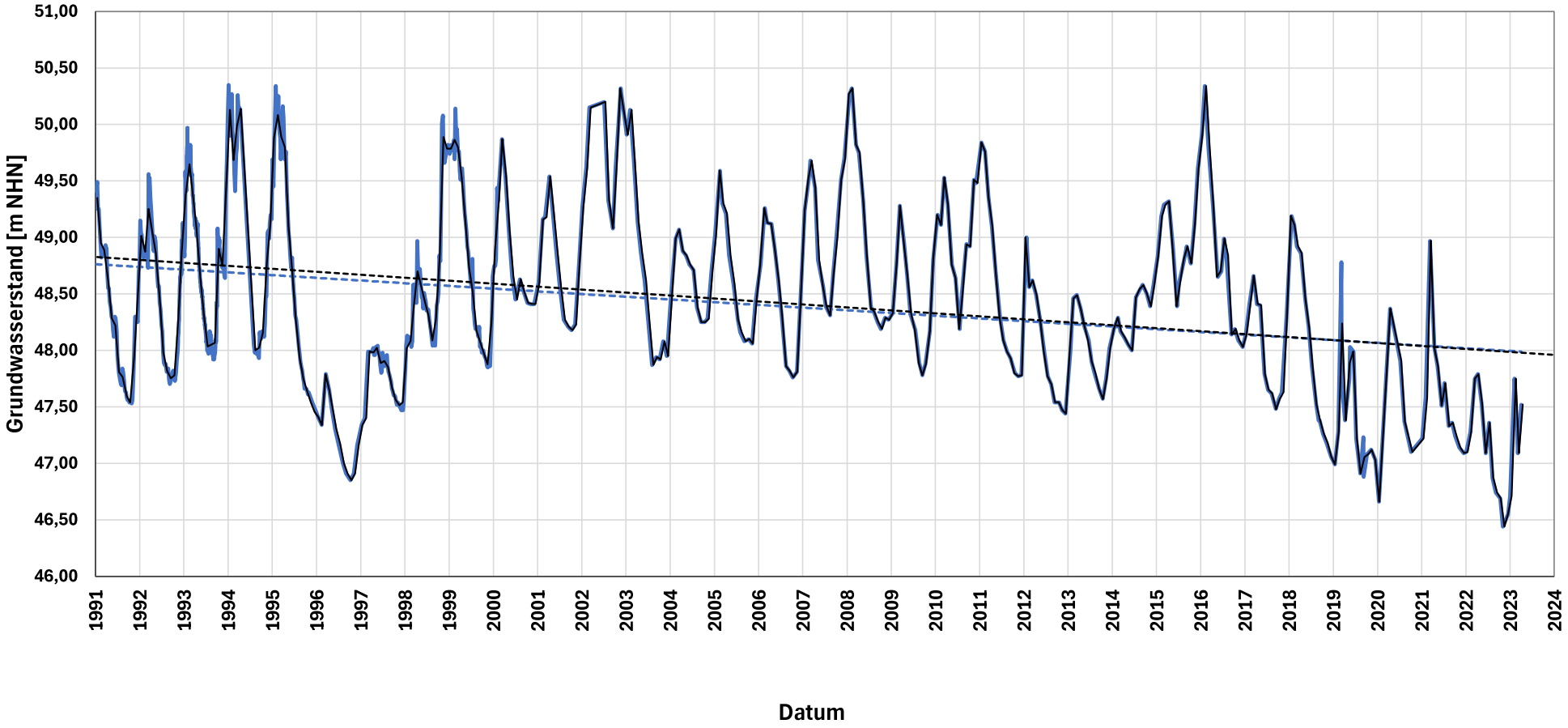

Messstelle:
HE 69 HEDEM

Messstellenbetreiber:
WBV Herford West, WW Hedem

Grundwasserstand Rohdaten
Trendlinie Rohdaten
Grundwasserstand Monatsmittel
Trendlinie Monatsmittel

Pilotstudie
Grundwasserstandsdaten

Heidt + Peters
Die Ingenieure

Bearbeiter:	Julia Hielscher
Datum:	17.11.2025
Anhang	**4.42**

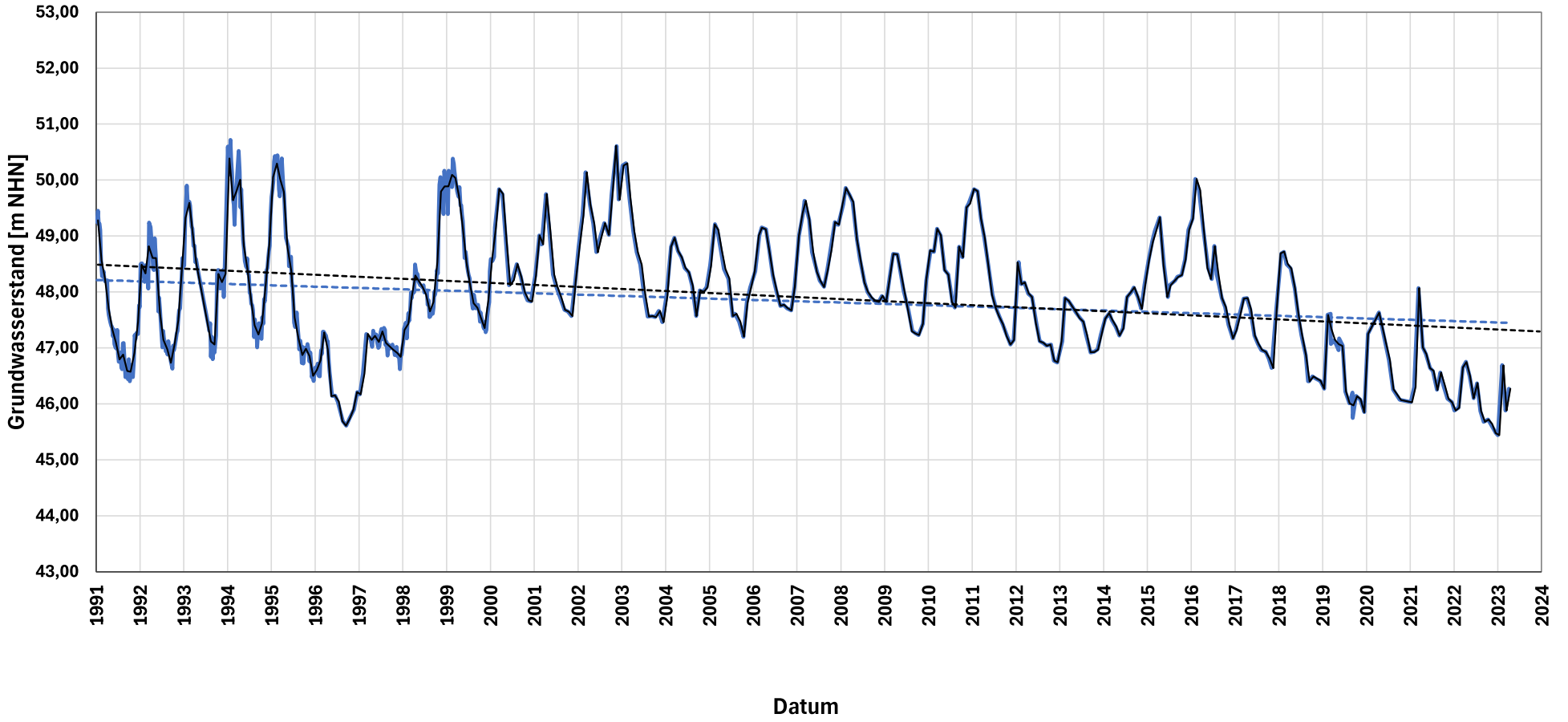

Messstelle:
HE 70 HEDEM

Messstellenbetreiber:
WBV Herford West, WW Hedem

Grundwasserstand Rohdaten
Trendlinie Rohdaten
Grundwasserstand Monatsmittel
Trendlinie Monatsmittel

Pilotstudie
Grundwasserstandsdaten

Heidt + Peters
Die Ingenieure

Bearbeiter:	Julia Hielscher
Datum:	17.11.2025
Anhang	**4.43**

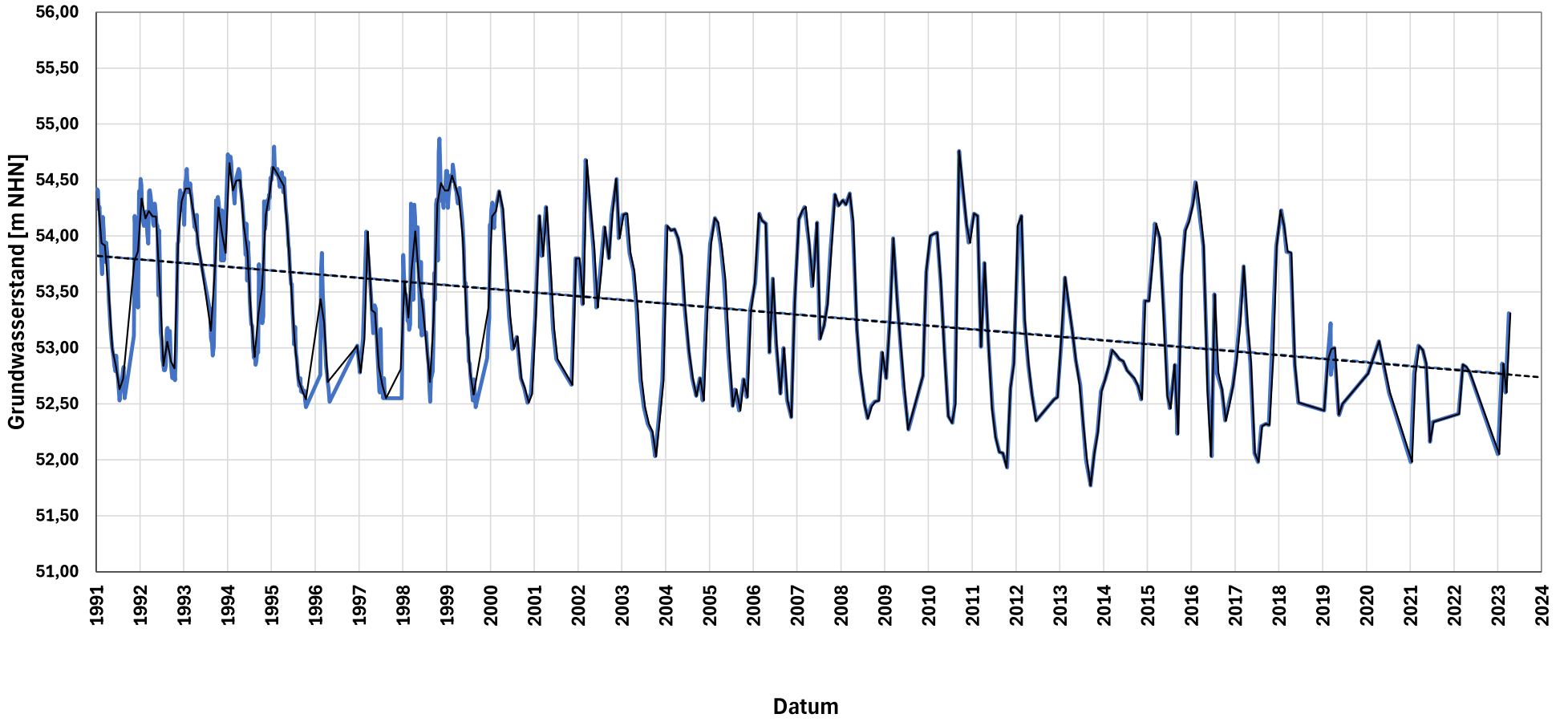

Messstelle:
HE 72 HEDEM

Messstellenbetreiber:
WBV Herford West, WW Hedem

Grundwasserstand Rohdaten
Trendlinie Rohdaten
Grundwasserstand Monatsmittel
Trendlinie Monatsmittel

Pilotstudie
Grundwasserstandsdaten

Heidt + Peters
Die Ingenieure

Bearbeiter:	Julia Hielscher
Datum:	17.11.2025
Anhang	**4.44**

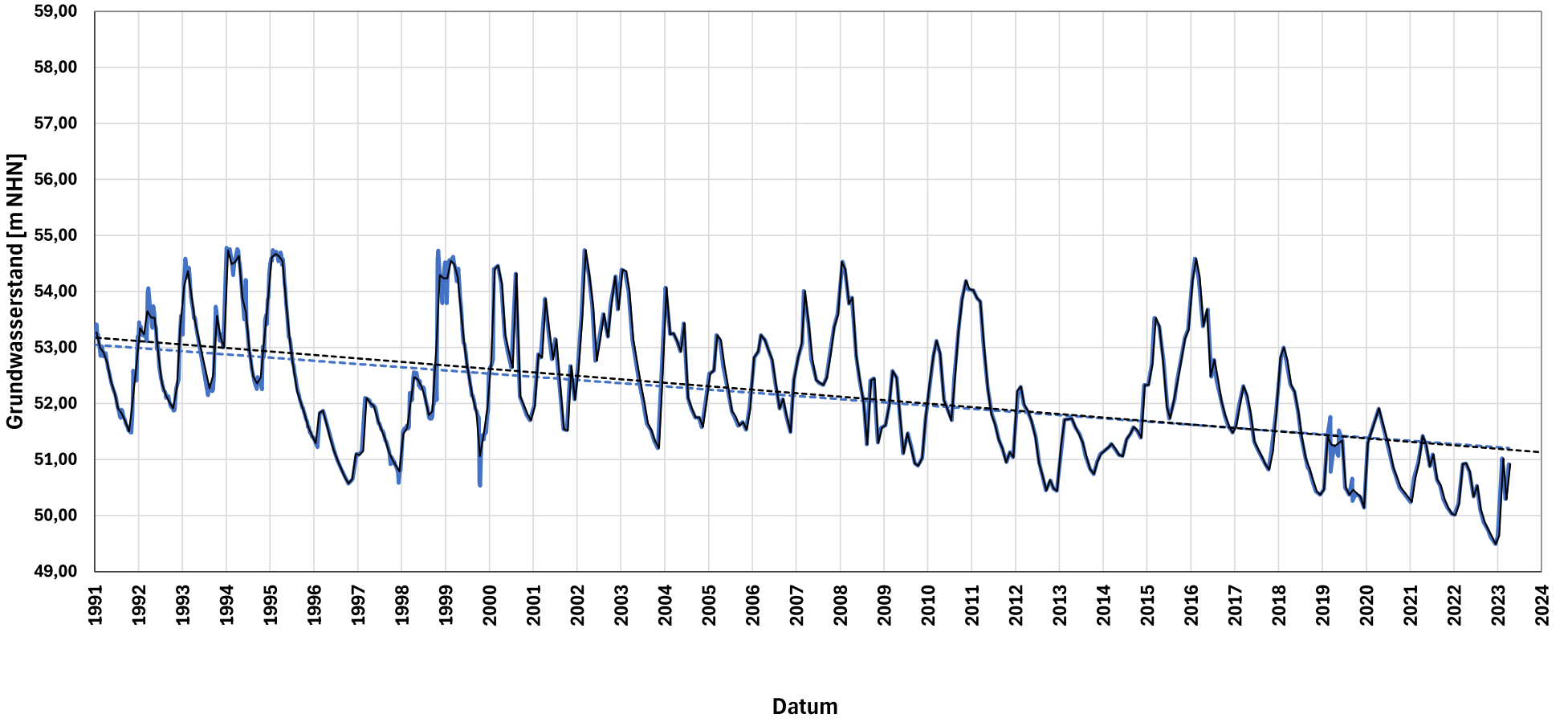

Messstelle:
HE 73 HEDEM

Messstellenbetreiber:
WBV Herford West, WW Hedem

Grundwasserstand Rohdaten
Trendlinie Rohdaten
Grundwasserstand Monatsmittel
Trendlinie Monatsmittel

Pilotstudie
Grundwasserstandsdaten

Heidt + Peters
Die Ingenieure

Bearbeiter:	Julia Hielscher
Datum:	17.11.2025
Anhang	**4.45**

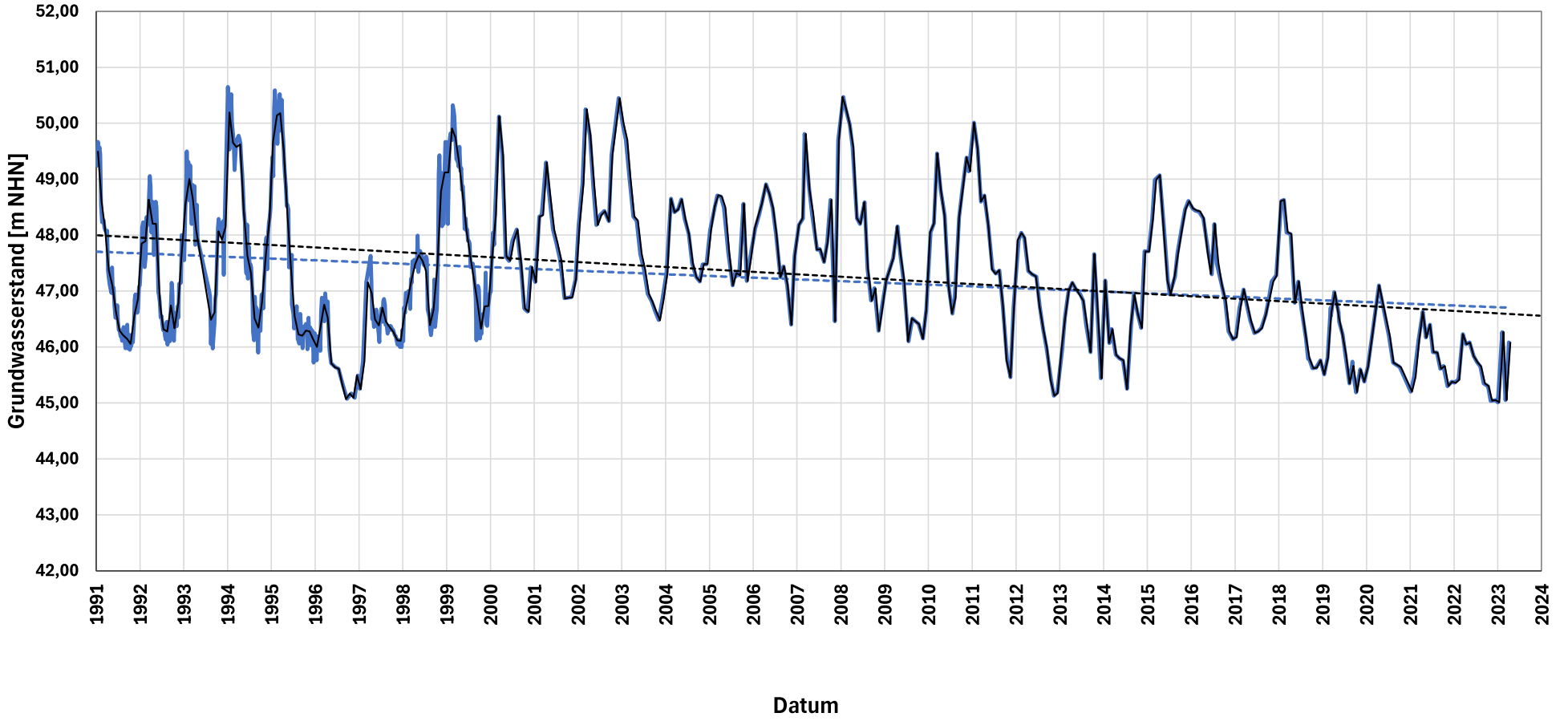

Messstelle:
HE 74 HEDEM

Messstellenbetreiber:
WBV Herford West, WW Hedem

Grundwasserstand Rohdaten
Trendlinie Rohdaten
Grundwasserstand Monatsmittel
Trendlinie Monatsmittel

Pilotstudie
Grundwasserstandsdaten

Heidt + Peters
Die Ingenieure

Bearbeiter:	Julia Hielscher
Datum:	17.11.2025
Anhang	**4.46**

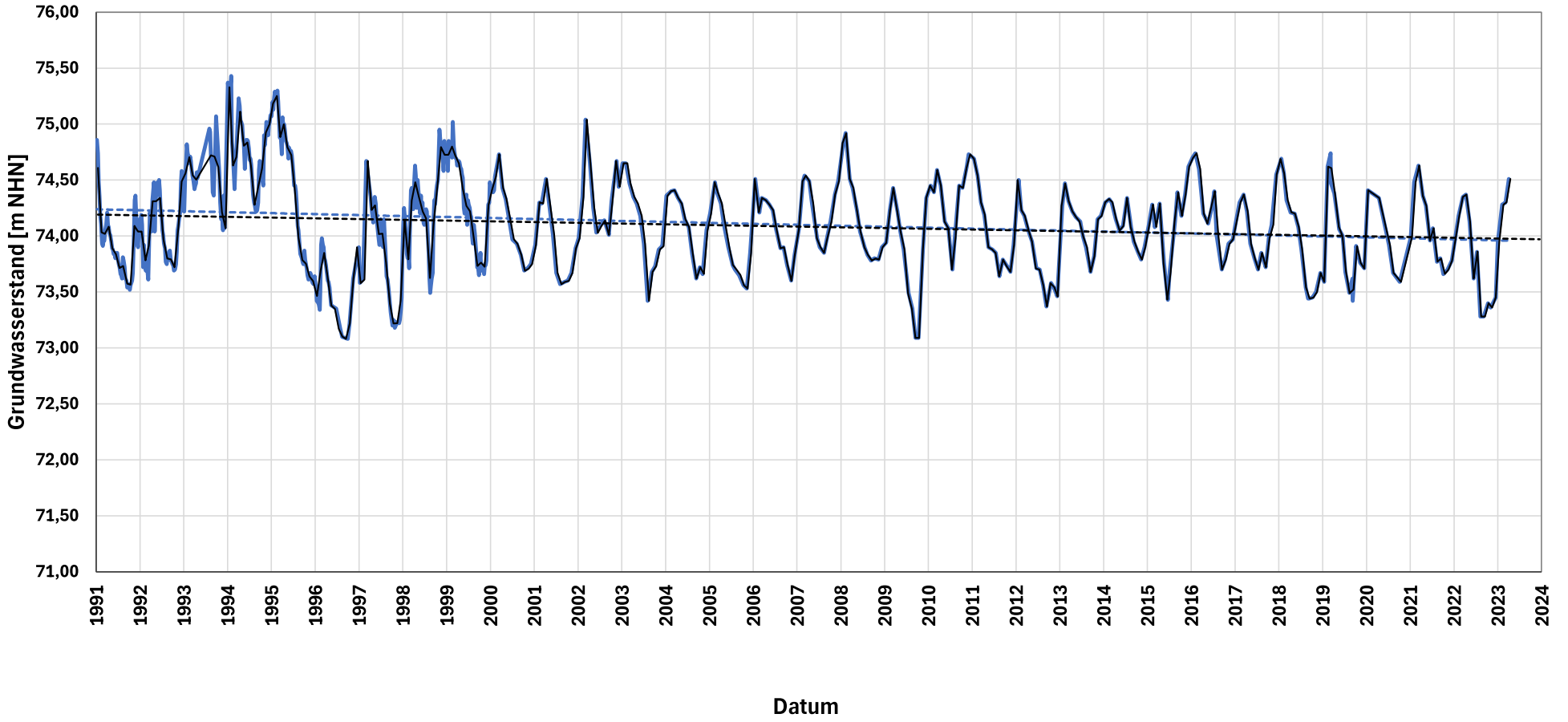

Messstelle:
HE 83 HEDEM

Messstellenbetreiber:
WBV Herford West, WW Hedem

Grundwasserstand Rohdaten
Trendlinie Rohdaten
Grundwasserstand Monatsmittel
Trendlinie Monatsmittel

Pilotstudie
Grundwasserstandsdaten

Heidt + Peters
Die Ingenieure

Bearbeiter:	Julia Hielscher
Datum:	17.11.2025
Anhang	**4.47**

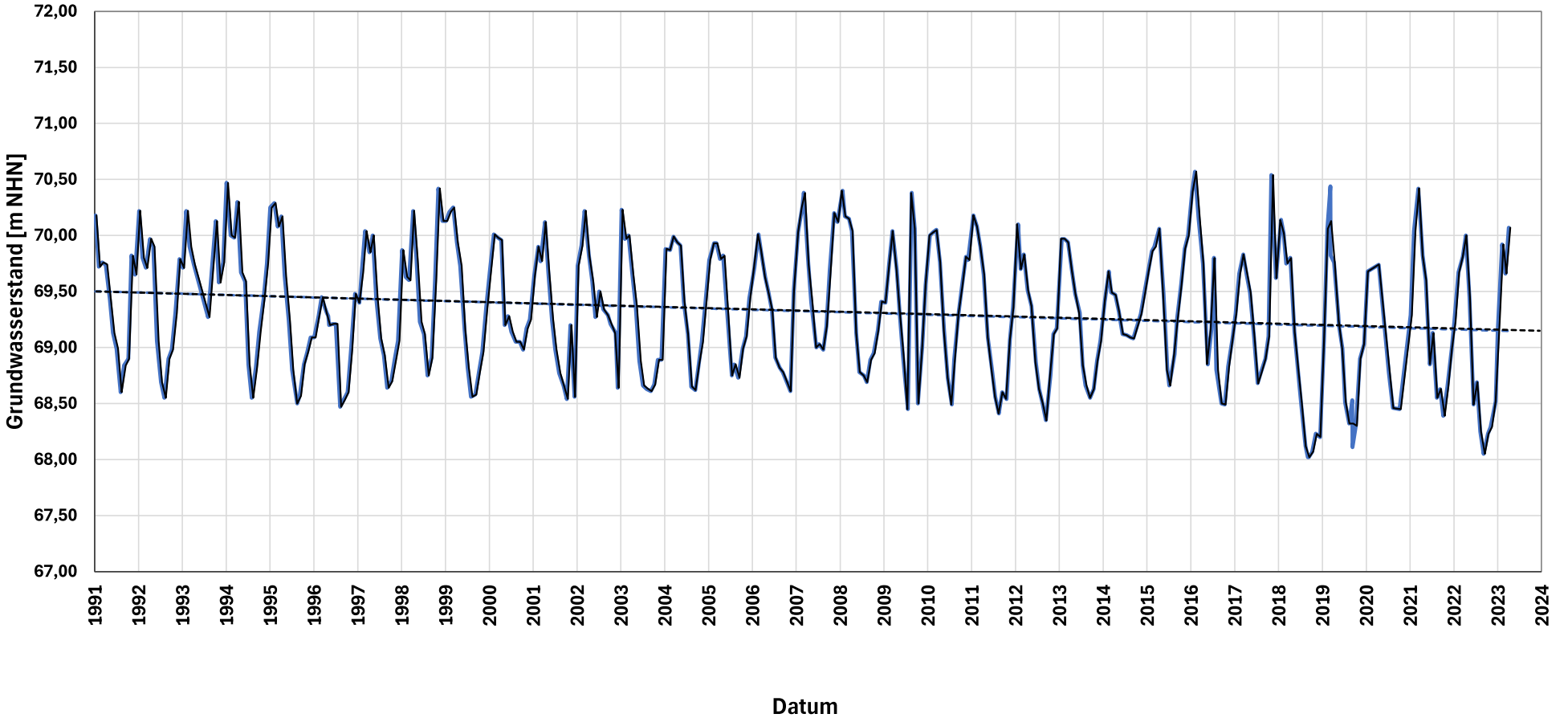

Messstelle:
HE 86 HEDEM

Messstellenbetreiber:
WBV Herford West, WW Hedem

Grundwasserstand Rohdaten
Trendlinie Rohdaten
Grundwasserstand Monatsmittel
Trendlinie Monatsmittel

Pilotstudie
Grundwasserstandsdaten

Heidt + Peters
Die Ingenieure

Bearbeiter:	Julia Hielscher
Datum:	17.11.2025
Anhang	**4.48**

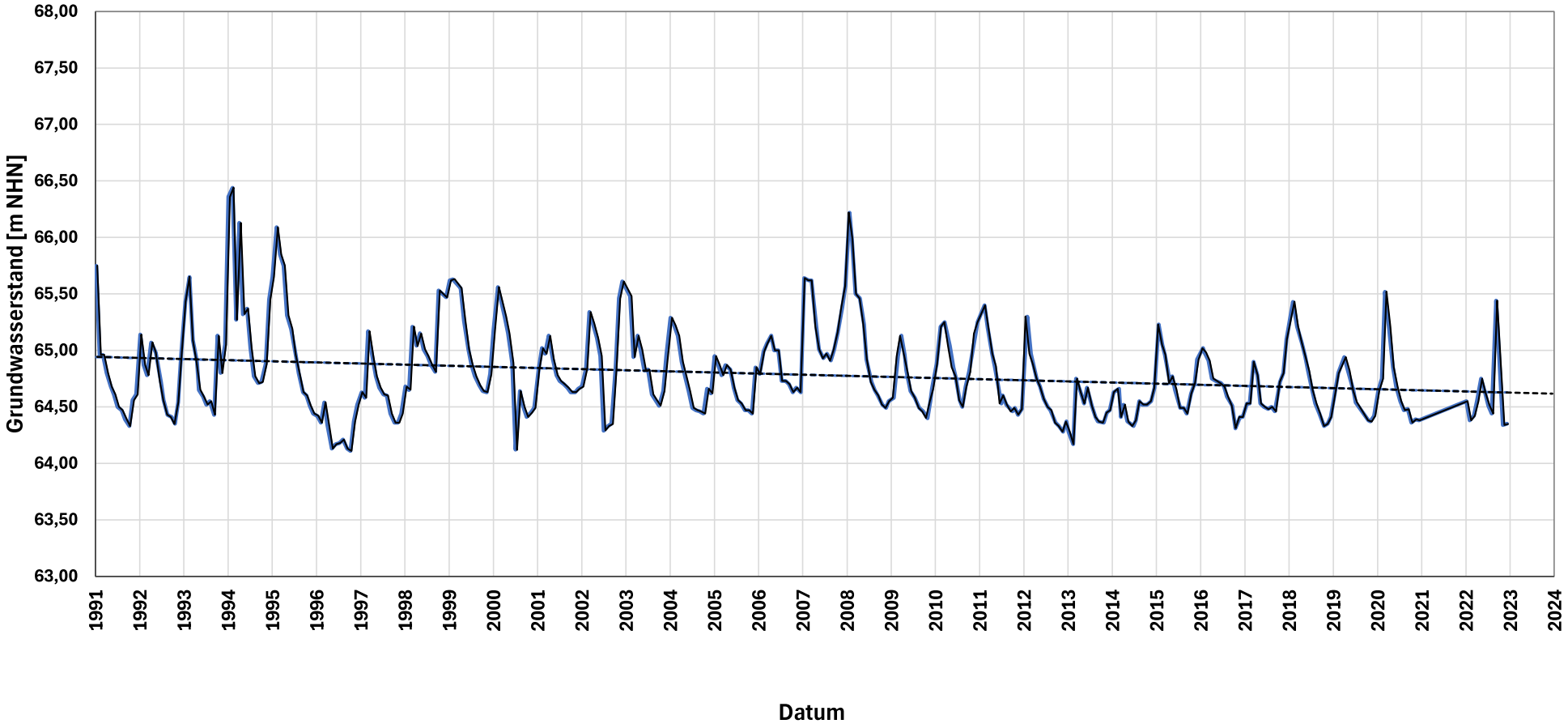

Messstelle:
HF 13 BRUNNENSTR

Messstellenbetreiber:
Stadtwerke Herford, WW Brunnenstraße

Grundwasserstand Rohdaten
Trendlinie Rohdaten
Grundwasserstand Monatsmittel
Trendlinie Monatsmittel

Pilotstudie
Grundwasserstandsdaten

Heidt + Peters
Die Ingenieure

Bearbeiter:	Julia Hielscher
Datum:	17.11.2025
Anhang	**4.49**

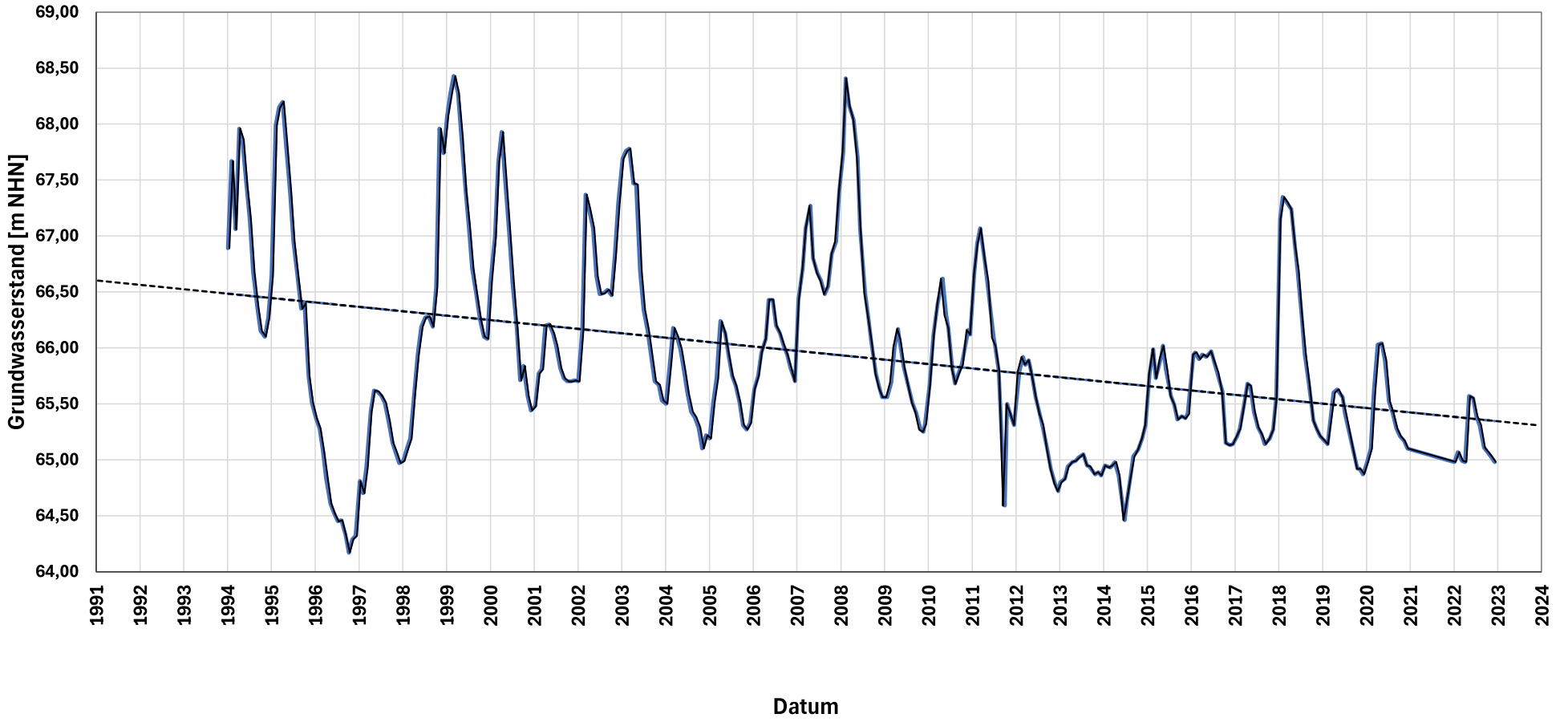

Messstelle:
HF 27 BRUNNENSTR

Messstellenbetreiber:
Stadtwerke Herford, WW Brunnenstraße

Grundwasserstand Rohdaten
Trendlinie Rohdaten
Grundwasserstand Monatsmittel
Trendlinie Monatsmittel

Pilotstudie
Grundwasserstandsdaten

Heidt + Peters
Die Ingenieure

Bearbeiter:	Julia Hielscher
Datum:	17.11.2025
Anhang	**4.50**

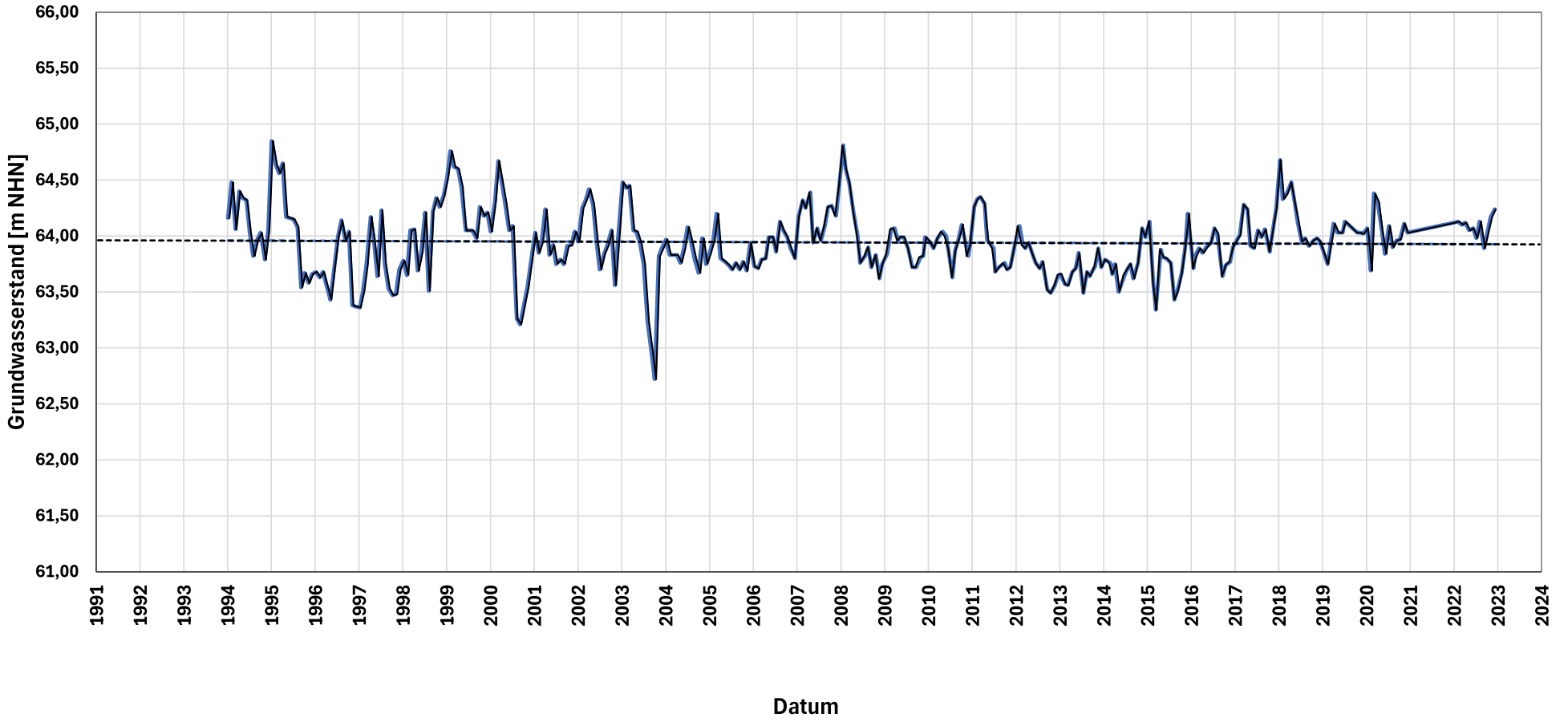

Messstelle:
HF 29 BRUNNENSTR

Messstellenbetreiber:
Stadtwerke Herford, WW Brunnenstraße

Grundwasserstand Rohdaten
Trendlinie Rohdaten
Grundwasserstand Monatsmittel
Trendlinie Monatsmittel

Pilotstudie
Grundwasserstandsdaten

Heidt + Peters
Die Ingenieure

Bearbeiter:	Julia Hielscher
Datum:	17.11.2025
Anhang	**4.51**

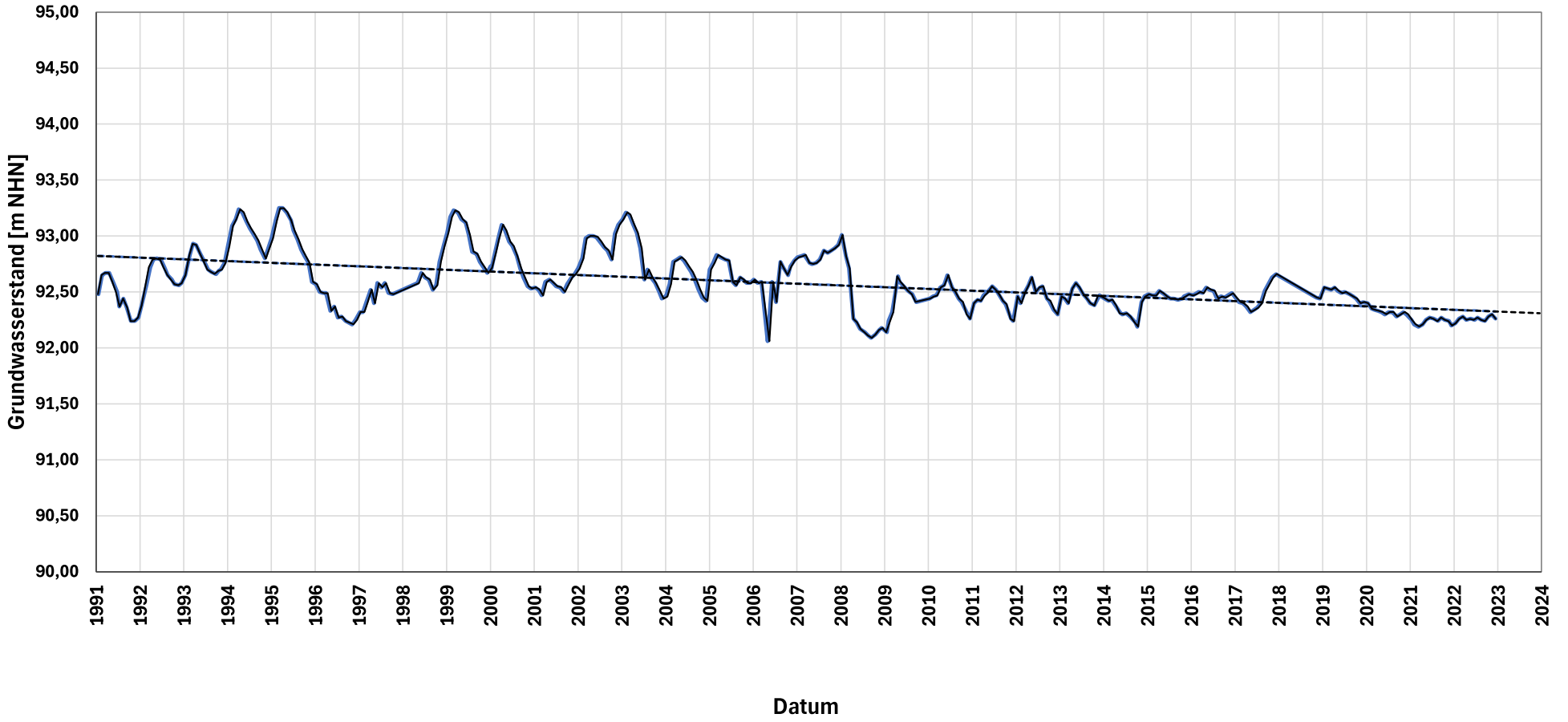

Messstelle:
HSQP22 STEINB-QG

Messstellenbetreiber:
Stadtwerke Herford, WW Steinbeck + Quellgelaende

Grundwasserstand Rohdaten
Trendlinie Rohdaten
Grundwasserstand Monatsmittel
Trendlinie Monatsmittel

Pilotstudie
Grundwasserstandsdaten

Heidt + Peters
Die Ingenieure

Bearbeiter:	Julia Hielscher
Datum:	17.11.2025
Anhang	**4.52**

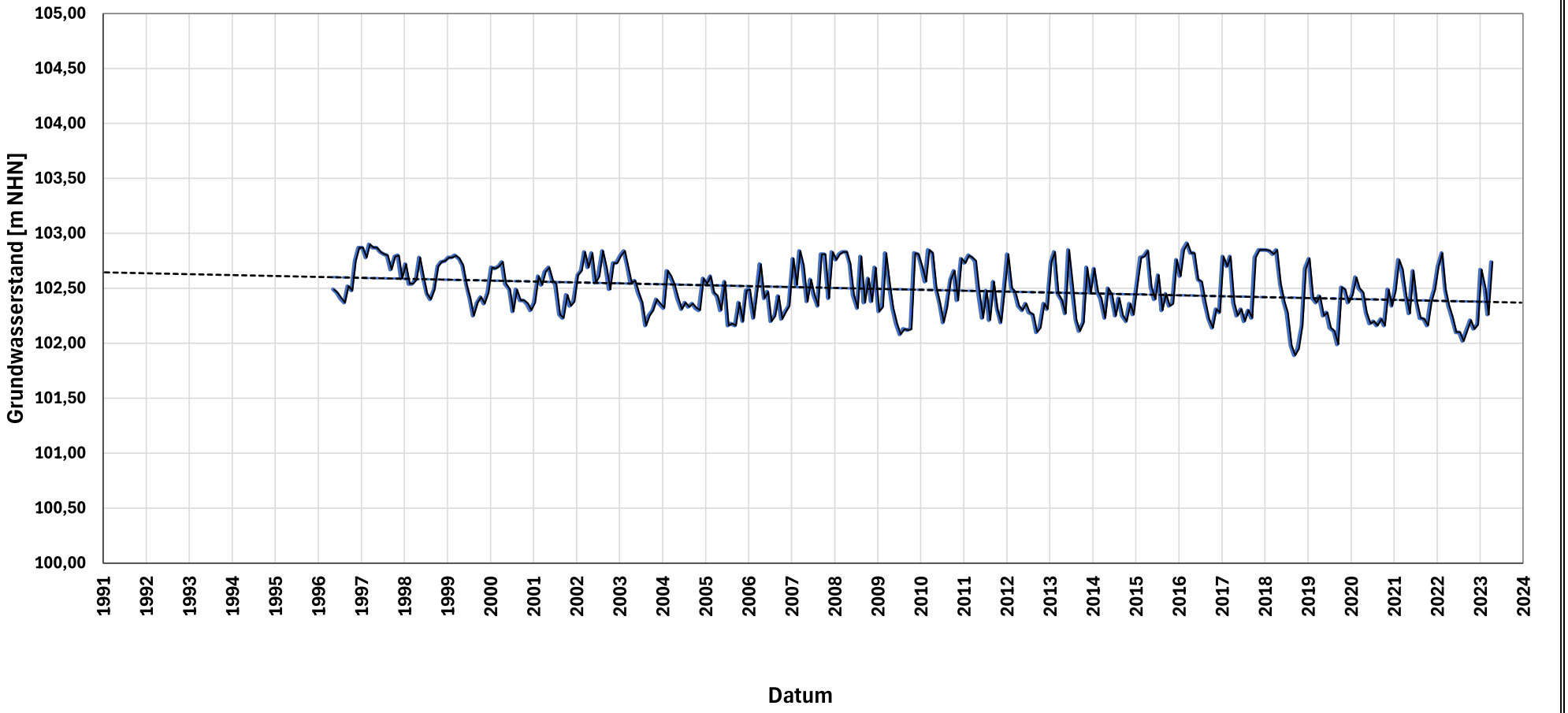

Messstelle:
KS 12 G -S3

Messstellenbetreiber:
WG Kalldorfer Sattel GbR

Grundwasserstand Rohdaten
Trendlinie Rohdaten
Grundwasserstand Monatsmittel
Trendlinie Monatsmittel

Pilotstudie
Grundwasserstandsdaten

Heidt + Peters
Die Ingenieure

Bearbeiter:	Julia Hielscher
Datum:	17.11.2025
Anhang	**4.53**

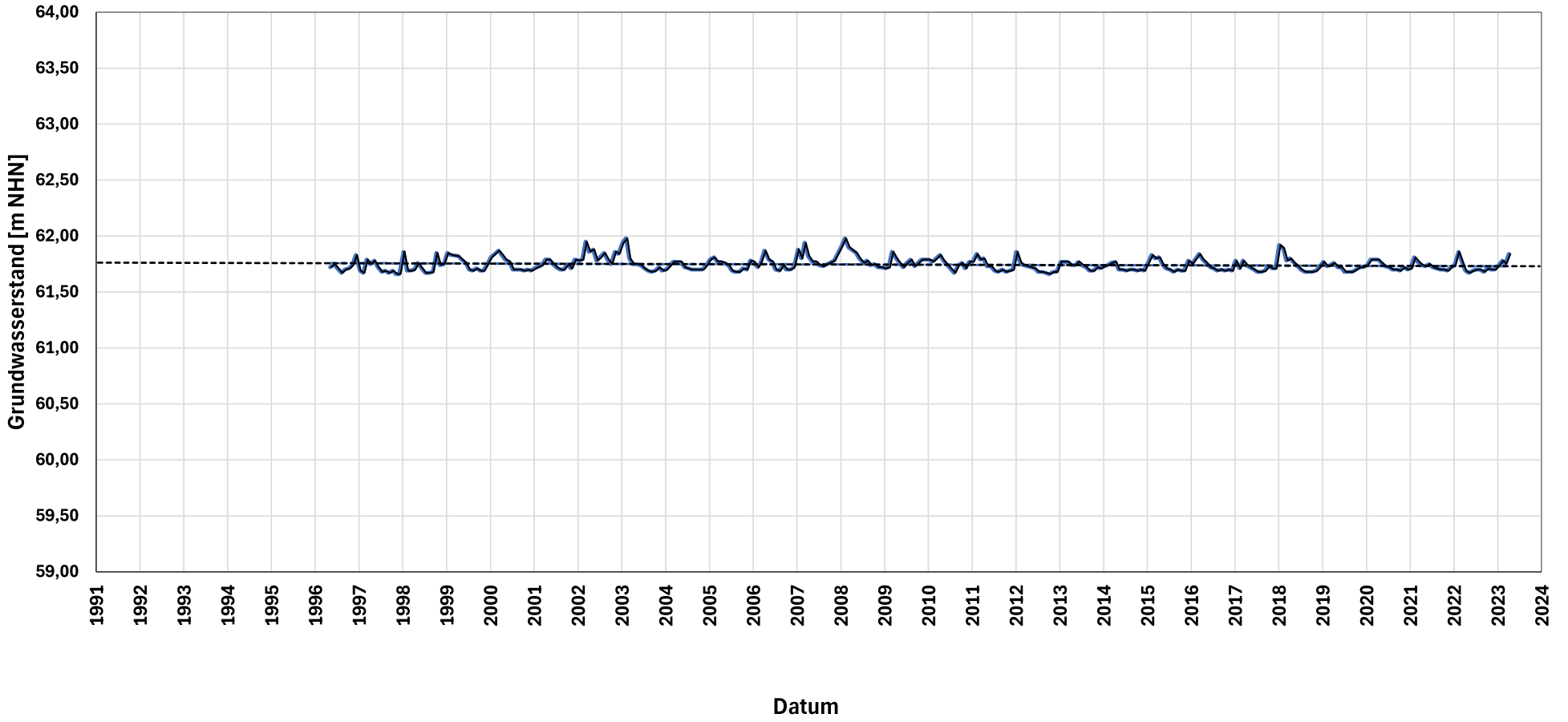

Messstelle:
KS 13 G -S4

Messstellenbetreiber:
WG Kalldorfer Sattel GbR

Grundwasserstand Rohdaten
Trendlinie Rohdaten
Grundwasserstand Monatsmittel
Trendlinie Monatsmittel

Pilotstudie
Grundwasserstandsdaten

Heidt + Peters
Die Ingenieure

Bearbeiter:	Julia Hielscher
Datum:	17.11.2025
Anhang	**4.54**

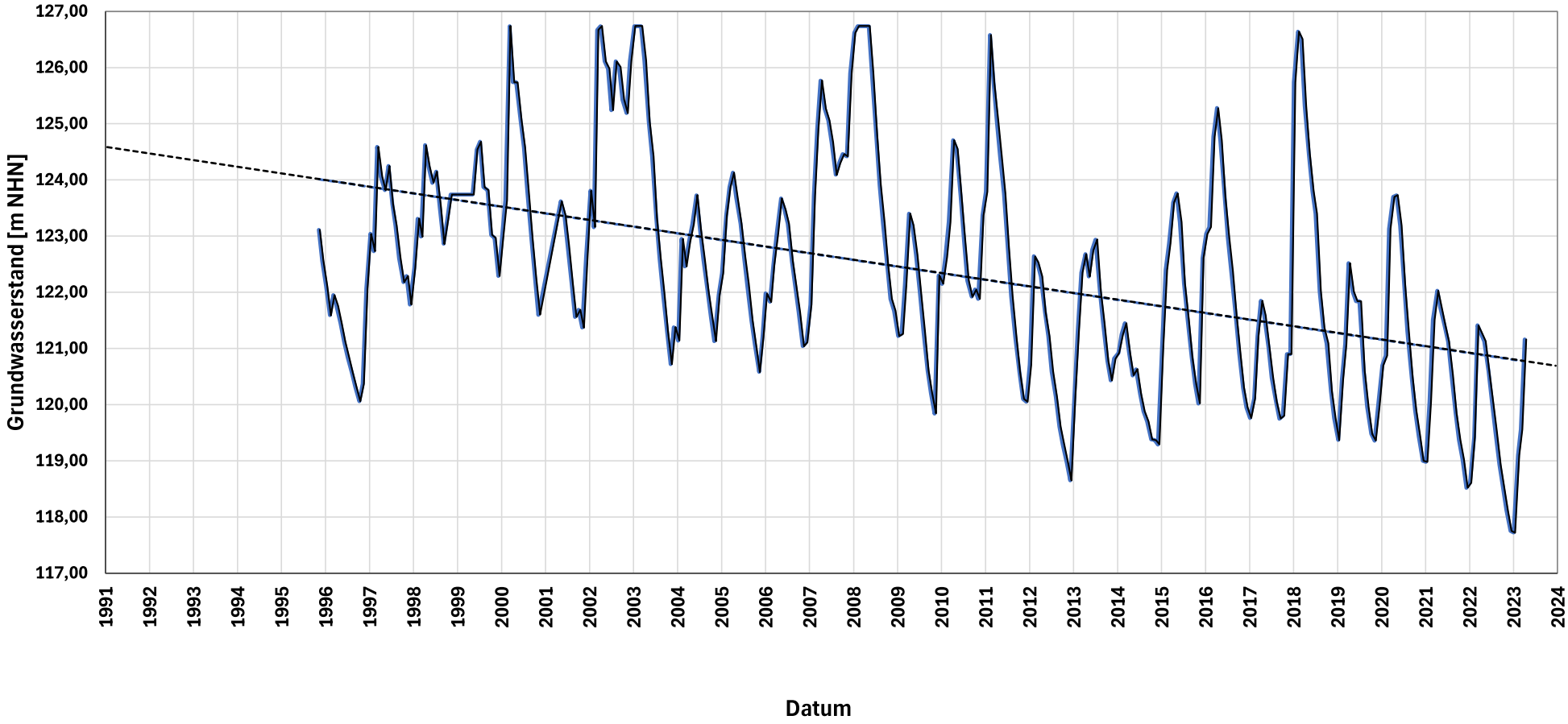

Messstelle:
KS 8 G -M1

Messstellenbetreiber:
WG Kalldorfer Sattel GbR

Grundwasserstand Rohdaten
Trendlinie Rohdaten
Grundwasserstand Monatsmittel
Trendlinie Monatsmittel

Pilotstudie
Grundwasserstandsdaten

Heidt + Peters
Die Ingenieure

Bearbeiter:	Julia Hielscher
Datum:	17.11.2025
Anhang	**4.55**

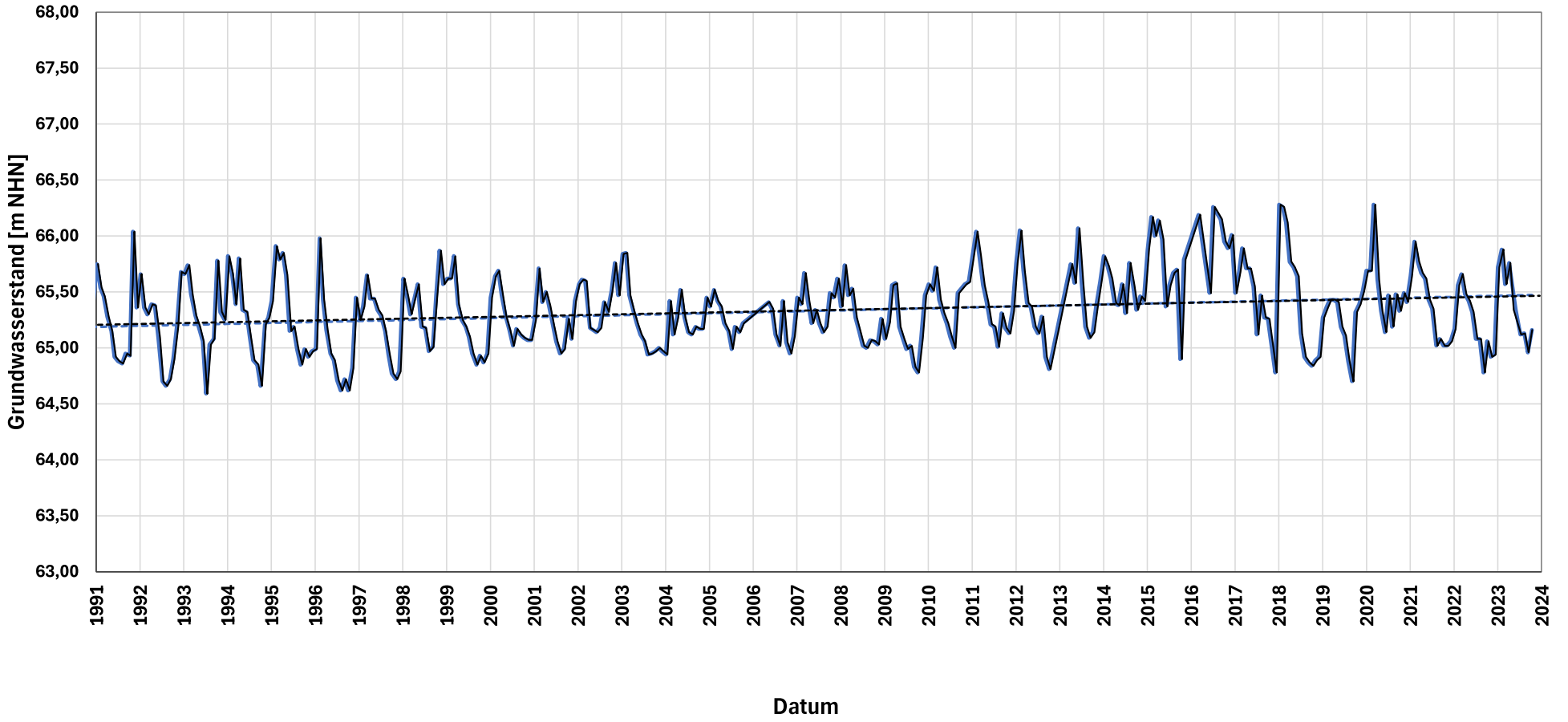

Messstelle:
LG 21 GEHLENBECK

Messstellenbetreiber:
WBV Gehlenbeck, WW Masch

Grundwasserstand Rohdaten
Trendlinie Rohdaten
Grundwasserstand Monatsmittel
Trendlinie Monatsmittel

Pilotstudie
Grundwasserstandsdaten

Heidt + Peters
Die Ingenieure

Bearbeiter:	Julia Hielscher
Datum:	17.11.2025
Anhang	**4.56**

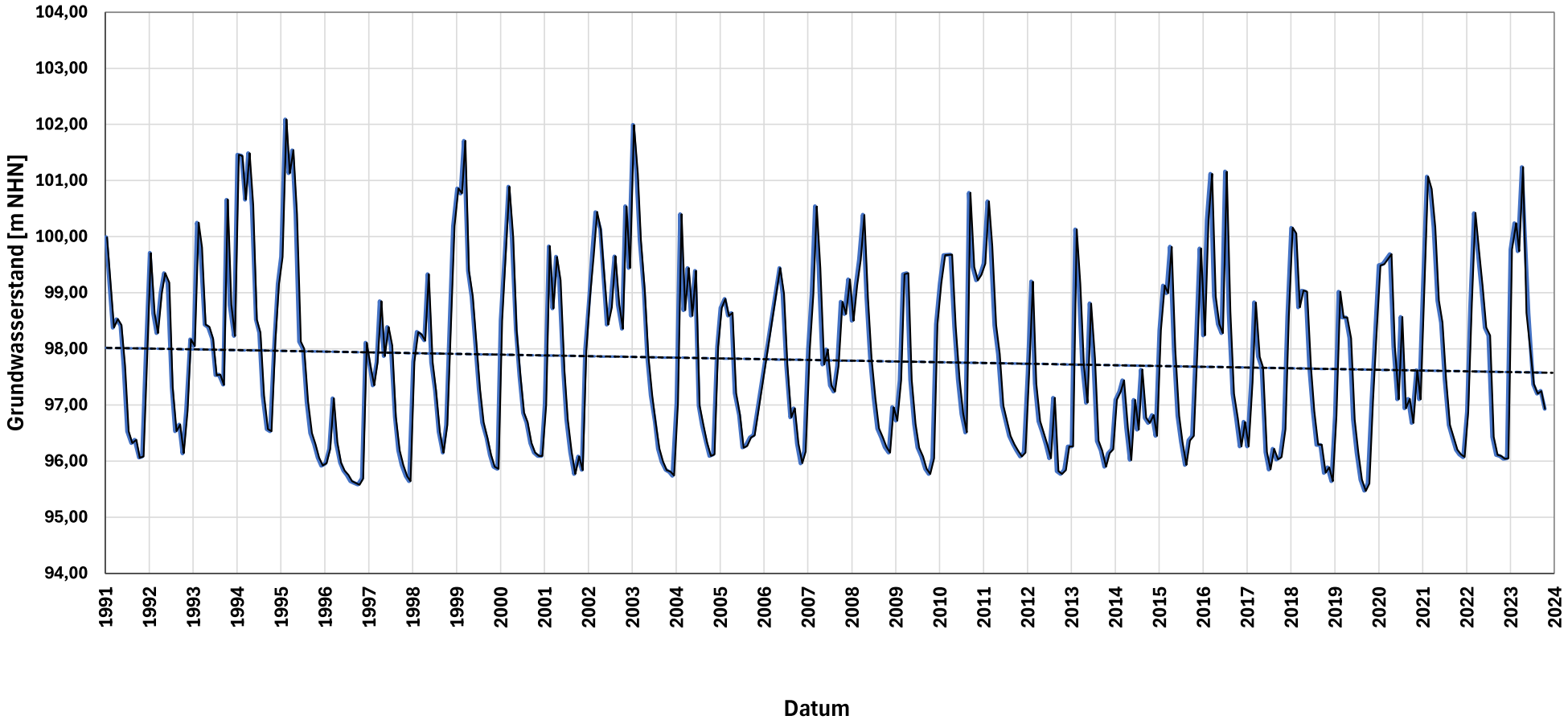

Messstelle:
LG 26 GEHLENBECK

Messstellenbetreiber:
WBV Gehlenbeck, WW Masch

Grundwasserstand Rohdaten
Trendlinie Rohdaten
Grundwasserstand Monatsmittel
Trendlinie Monatsmittel

Pilotstudie
Grundwasserstandsdaten

Heidt + Peters
Die Ingenieure

Bearbeiter:	Julia Hielscher
Datum:	17.11.2025
Anhang	**4.57**

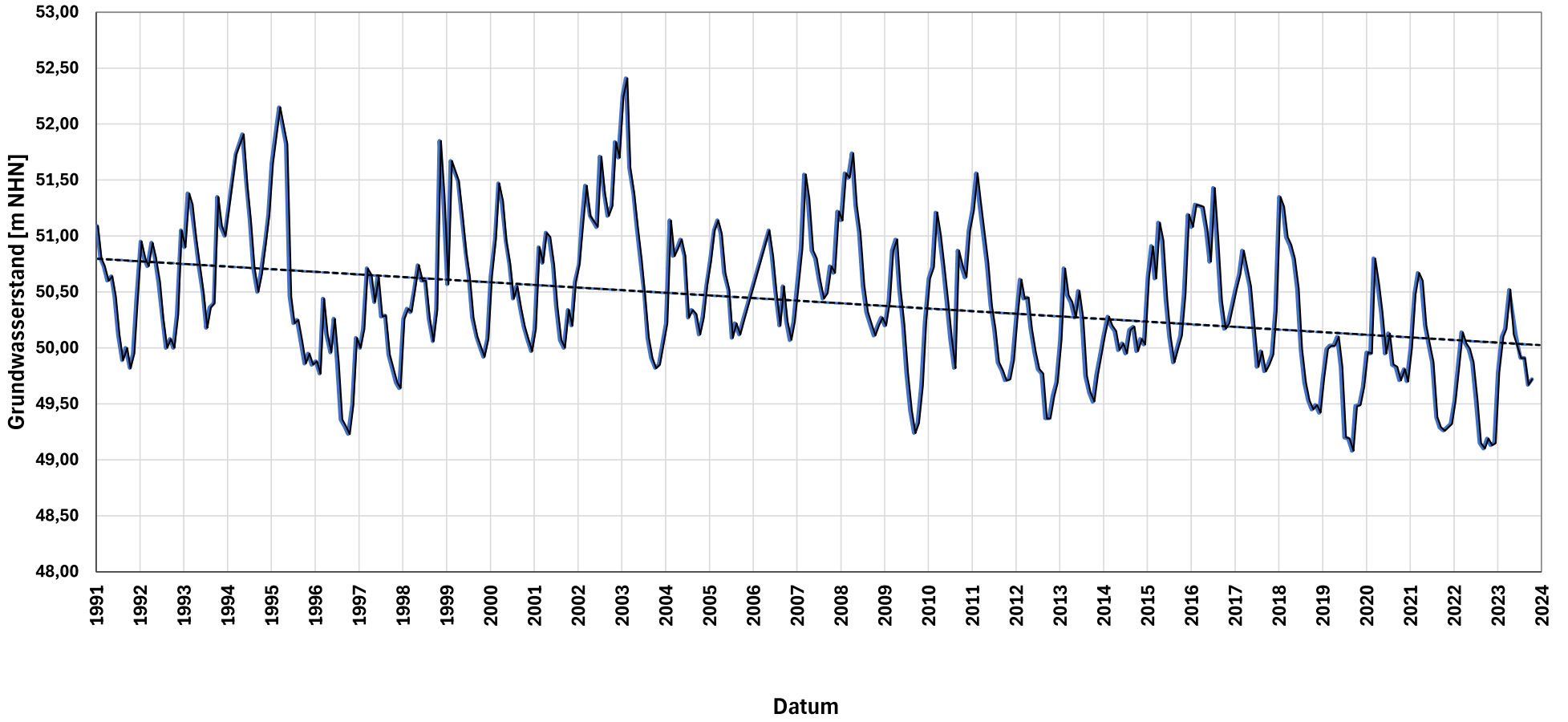

Messstelle:
LG 7 GEHLENBECK

Messstellenbetreiber:
WBV Gehlenbeck, WW Masch

Grundwasserstand Rohdaten
Trendlinie Rohdaten
Grundwasserstand Monatsmittel
Trendlinie Monatsmittel

Pilotstudie
Grundwasserstandsdaten

Heidt + Peters
Die Ingenieure

Bearbeiter:	Julia Hielscher
Datum:	17.11.2025
Anhang	**4.58**

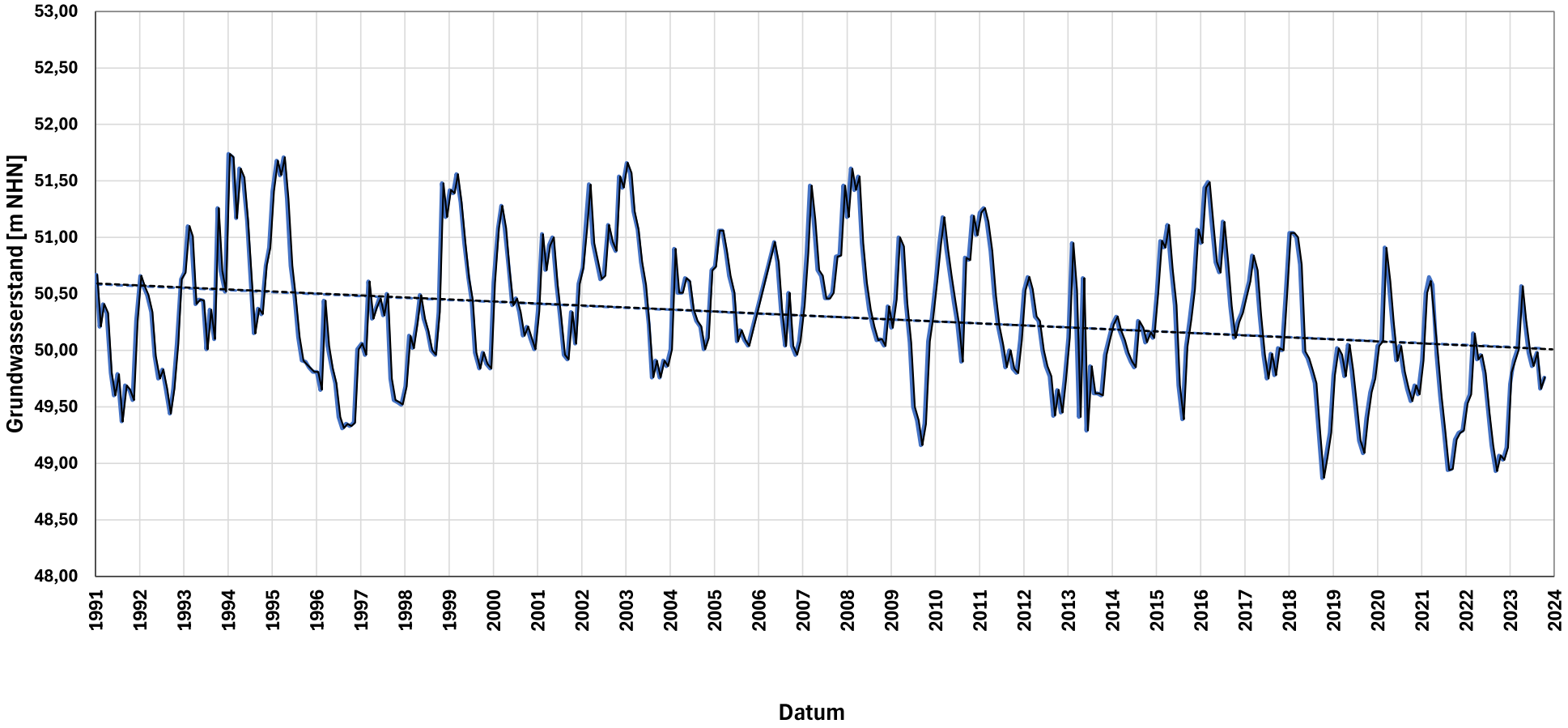

Messstelle:
LK 16 LUEBBECKE

Messstellenbetreiber:
Stadtwerke Luebbecke, WW Kutscherweg

Grundwasserstand Rohdaten
Trendlinie Rohdaten
Grundwasserstand Monatsmittel
Trendlinie Monatsmittel

Pilotstudie
Grundwasserstandsdaten

Heidt + Peters
Die Ingenieure

Bearbeiter:	Julia Hielscher
Datum:	17.11.2025
Anhang	**4.59**

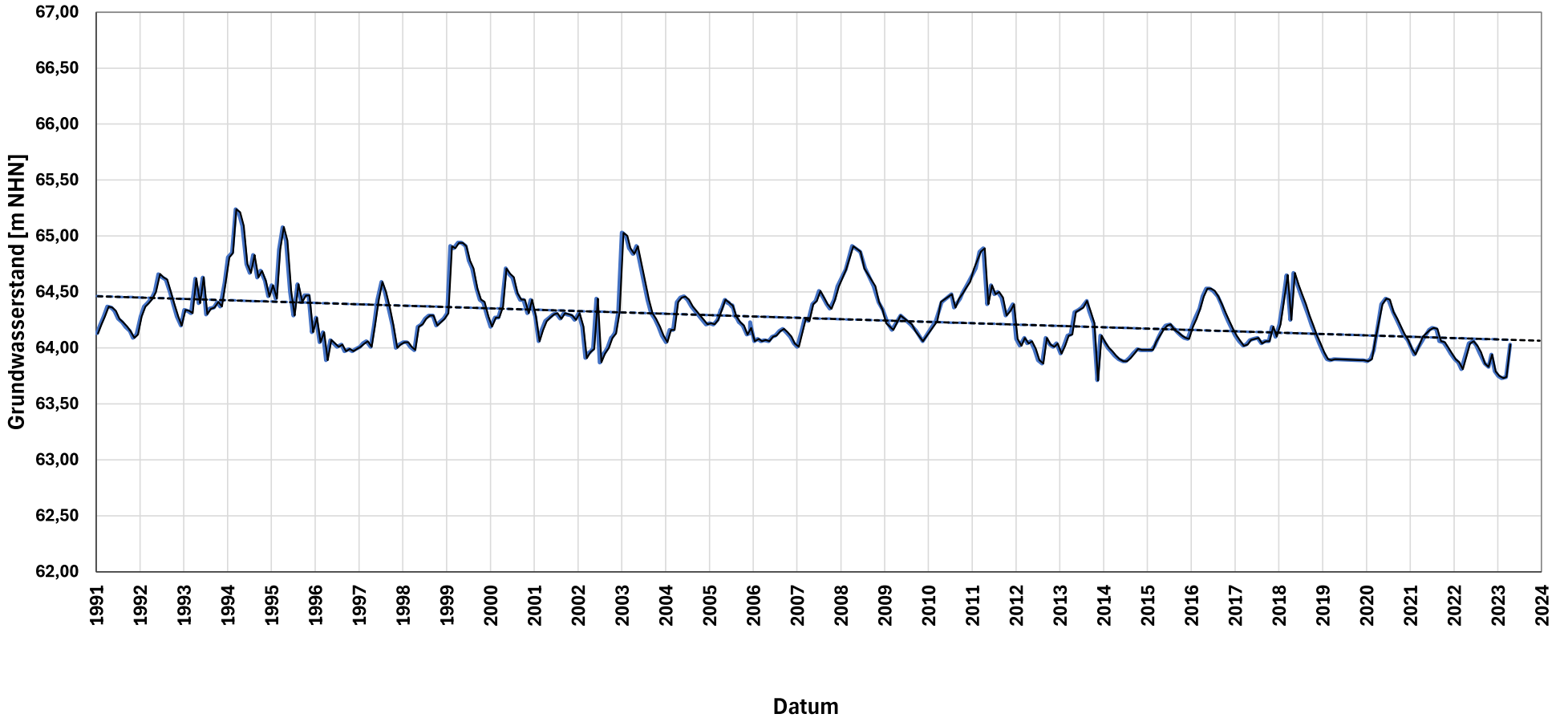

Messstelle:
MH1102 HUXHOEHE

Messstellenbetreiber:
Mindener Wasser GmbH, WW IIa Huxhöhe

Grundwasserstand Rohdaten
Trendlinie Rohdaten
Grundwasserstand Monatsmittel
Trendlinie Monatsmittel

Pilotstudie
Grundwasserstandsdaten

Heidt + Peters
Die Ingenieure

Bearbeiter:	Julia Hielscher
Datum:	17.11.2025
Anhang	**4.60**

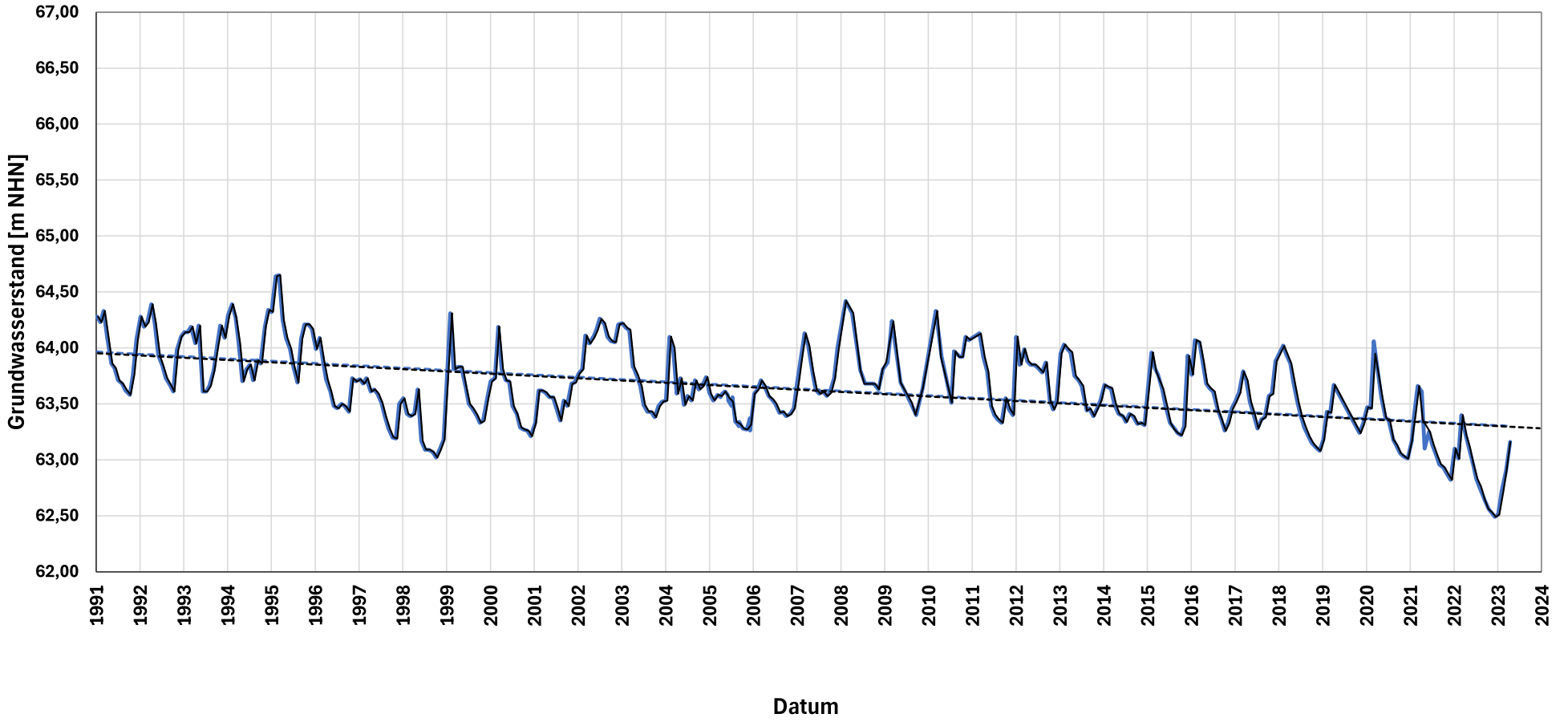

Messstelle:
MH1115 HUXHOEHE

Messstellenbetreiber:
Mindener Wasser GmbH, WW IIa Huxhöhe

Grundwasserstand Rohdaten
Trendlinie Rohdaten
Grundwasserstand Monatsmittel
Trendlinie Monatsmittel

Pilotstudie
Grundwasserstandsdaten

Heidt + Peters
Die Ingenieure

Bearbeiter:	Julia Hielscher
Datum:	17.11.2025
Anhang	**4.61**

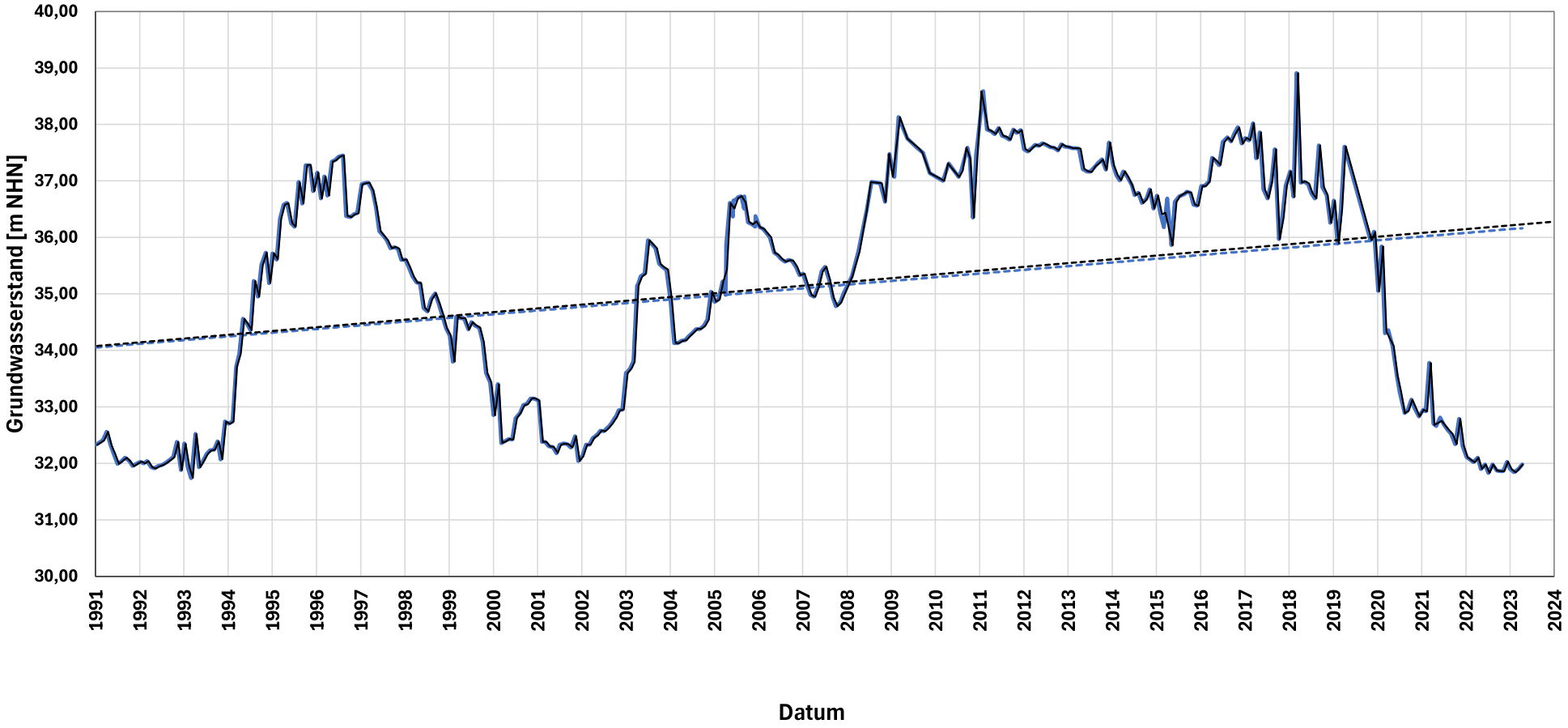

Messstelle:
MH1229 HUXHOEHE

Messstellenbetreiber:
Mindener Wasser GmbH, WW IIa Huxhöhe

Grundwasserstand Rohdaten
Trendlinie Rohdaten
Grundwasserstand Monatsmittel
Trendlinie Monatsmittel

Pilotstudie
Grundwasserstandsdaten

Heidt + Peters
Die Ingenieure

Bearbeiter:	Julia Hielscher
Datum:	17.11.2025
Anhang	**4.62**

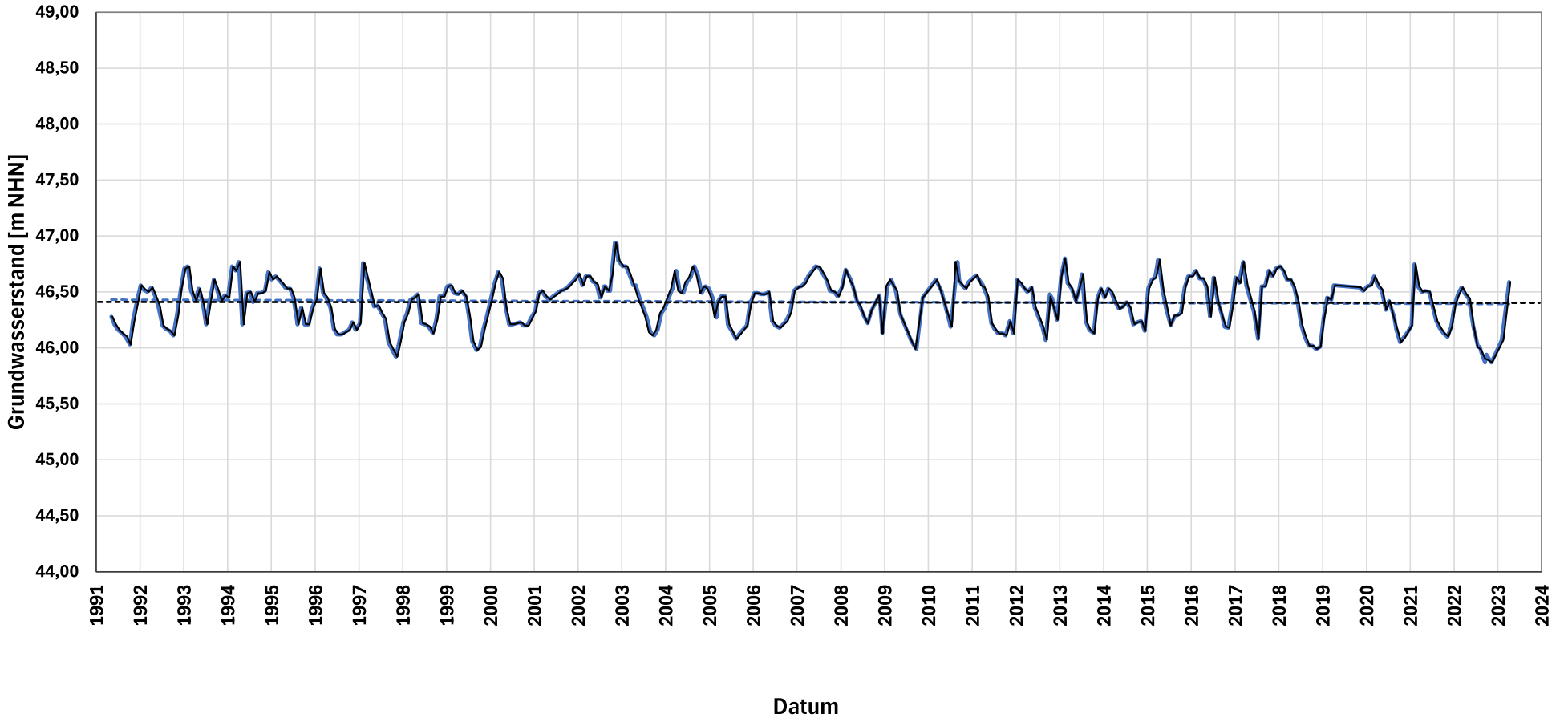

Messstelle:
MM 25 MEISSEN

Messstellenbetreiber:
Mindener Wasser GmbH, WW IV Meißen

Grundwasserstand Rohdaten
Trendlinie Rohdaten
Grundwasserstand Monatsmittel
Trendlinie Monatsmittel

Pilotstudie
Grundwasserstandsdaten

Heidt + Peters
Die Ingenieure

Bearbeiter:	Julia Hielscher
Datum:	17.11.2025
Anhang	**4.63**

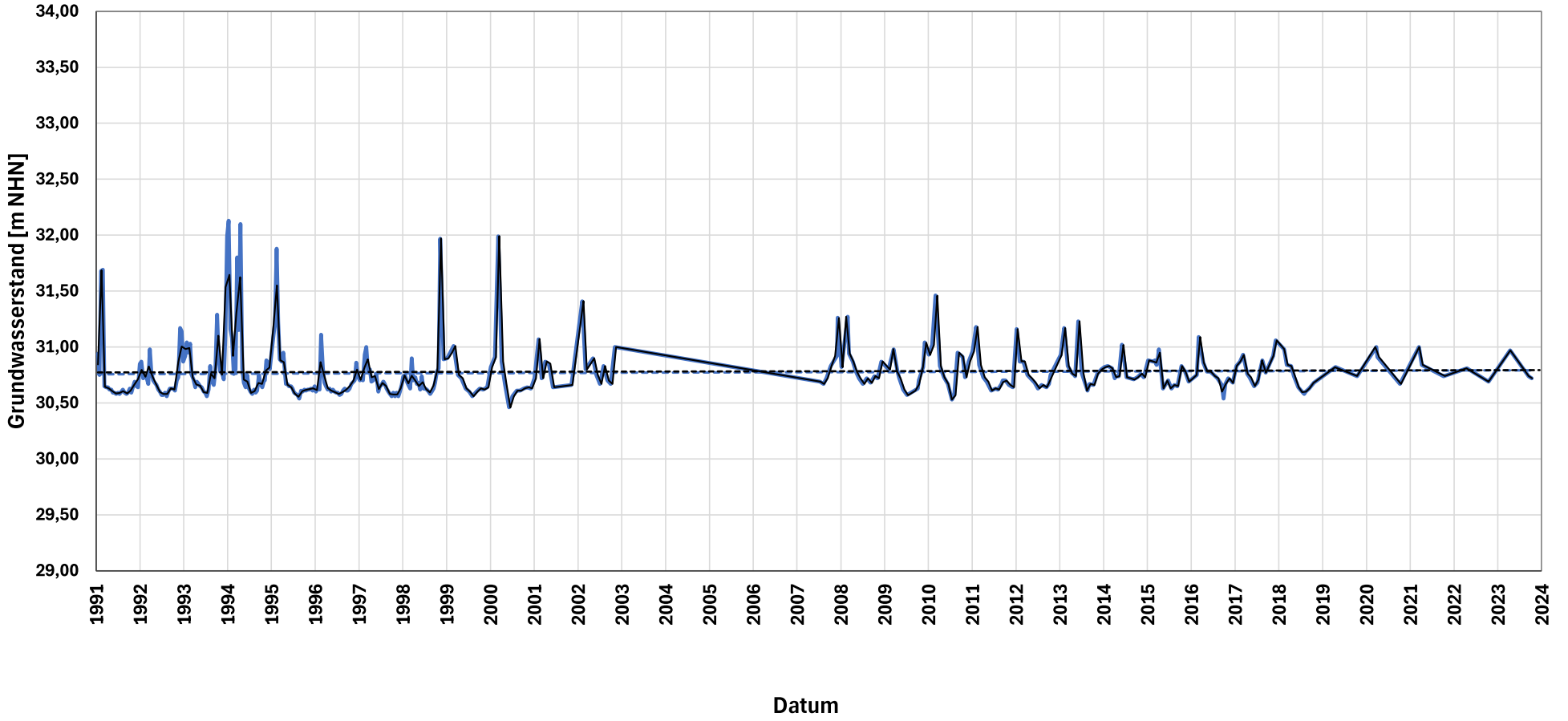

Messstelle:
PH 12 HEIMSEN

Messstellenbetreiber:
Land NRW

Grundwasserstand Rohdaten
Trendlinie Rohdaten
Grundwasserstand Monatsmittel
Trendlinie Monatsmittel

Pilotstudie
Grundwasserstandsdaten

Heidt + Peters
Die Ingenieure

Bearbeiter:	Julia Hielscher
Datum:	17.11.2025
Anhang	**4.64**

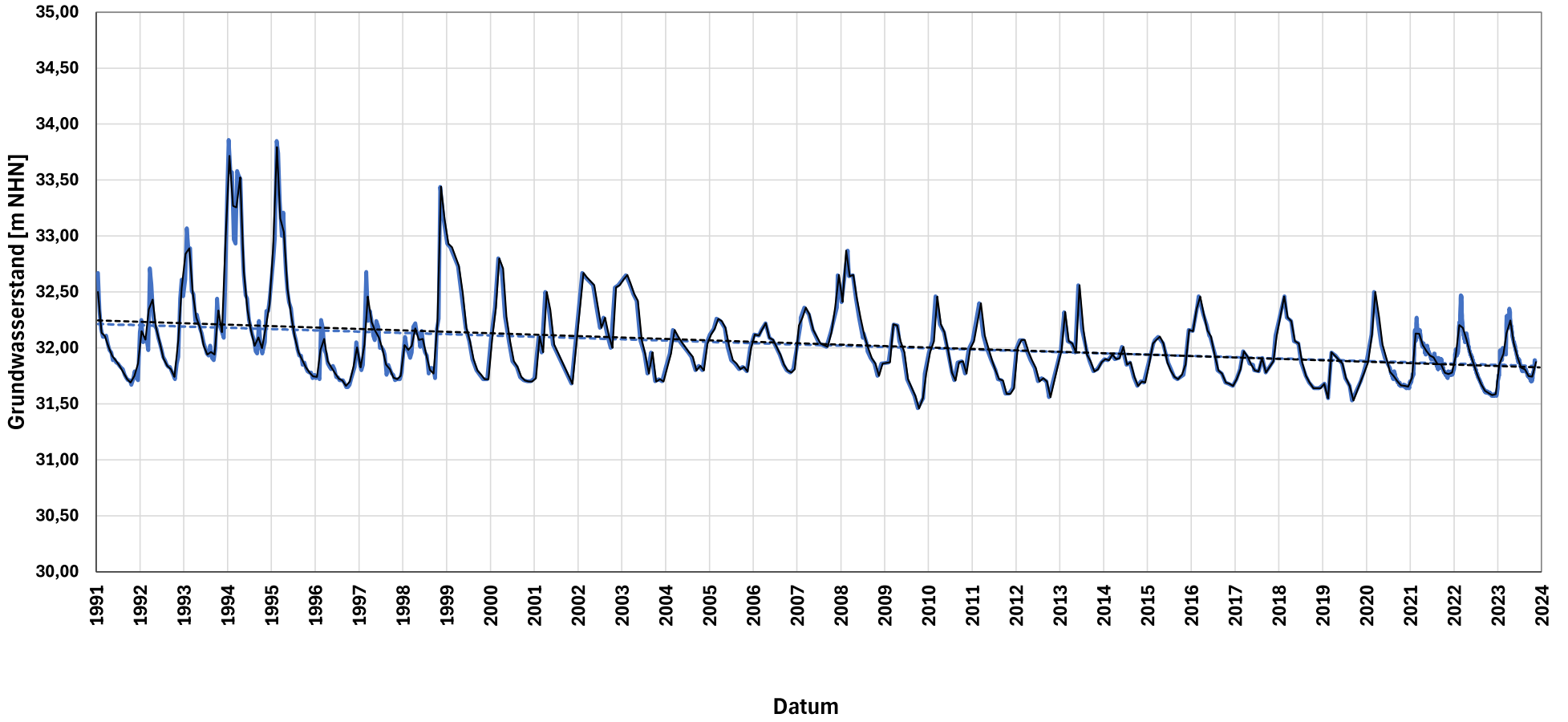

Messstelle:
PH 16 STRAHLE

Messstellenbetreiber:
Land NRW

Grundwasserstand Rohdaten
Trendlinie Rohdaten
Grundwasserstand Monatsmittel
Trendlinie Monatsmittel

Pilotstudie
Grundwasserstandsdaten

Heidt + Peters
Die Ingenieure

Bearbeiter:	Julia Hielscher
Datum:	17.11.2025
Anhang	**4.65**

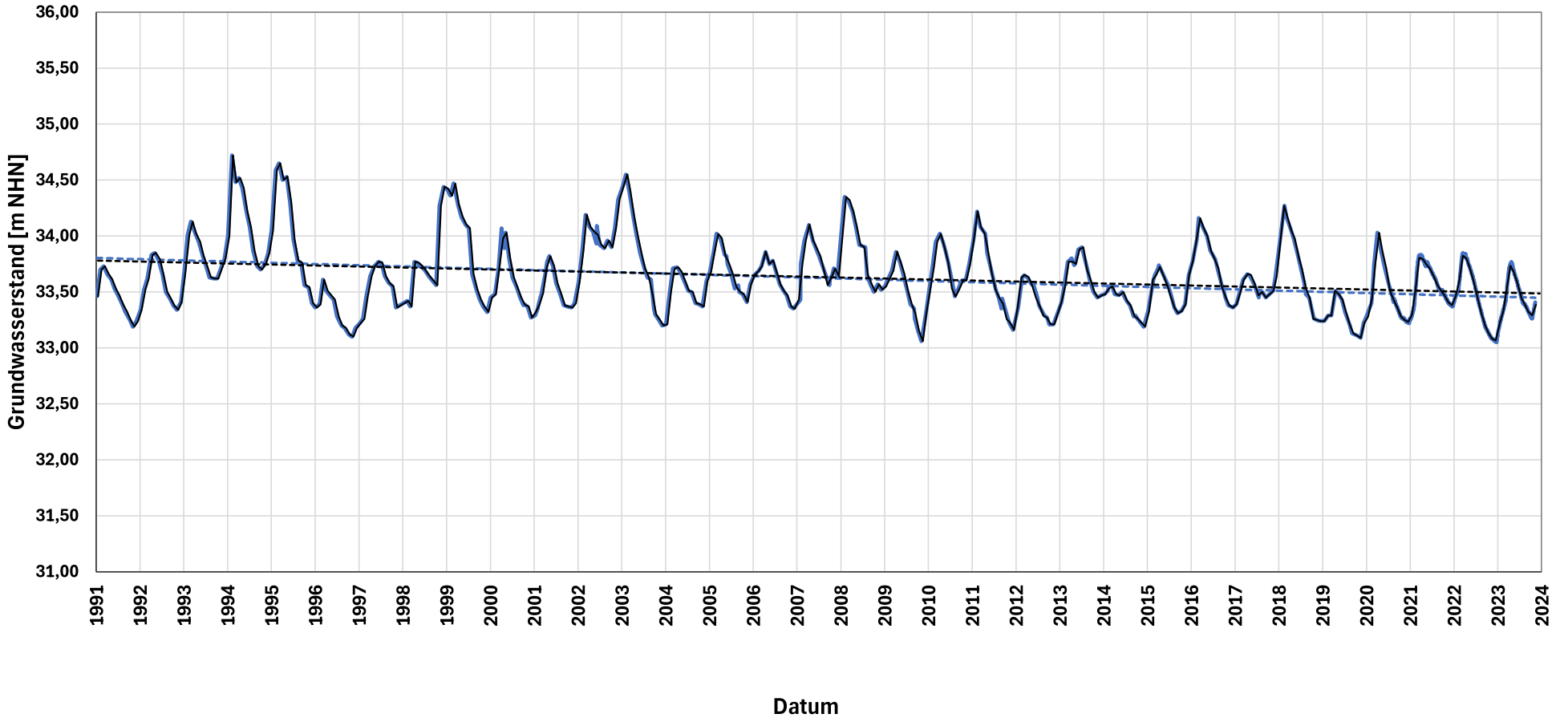

Messstelle:
PH 18 GRO HEERSE

Messstellenbetreiber:
Land NRW

Grundwasserstand Rohdaten
Trendlinie Rohdaten
Grundwasserstand Monatsmittel
Trendlinie Monatsmittel

Pilotstudie
Grundwasserstandsdaten

Heidt + Peters
Die Ingenieure

Bearbeiter:	Julia Hielscher
Datum:	17.11.2025
Anhang	**4.66**

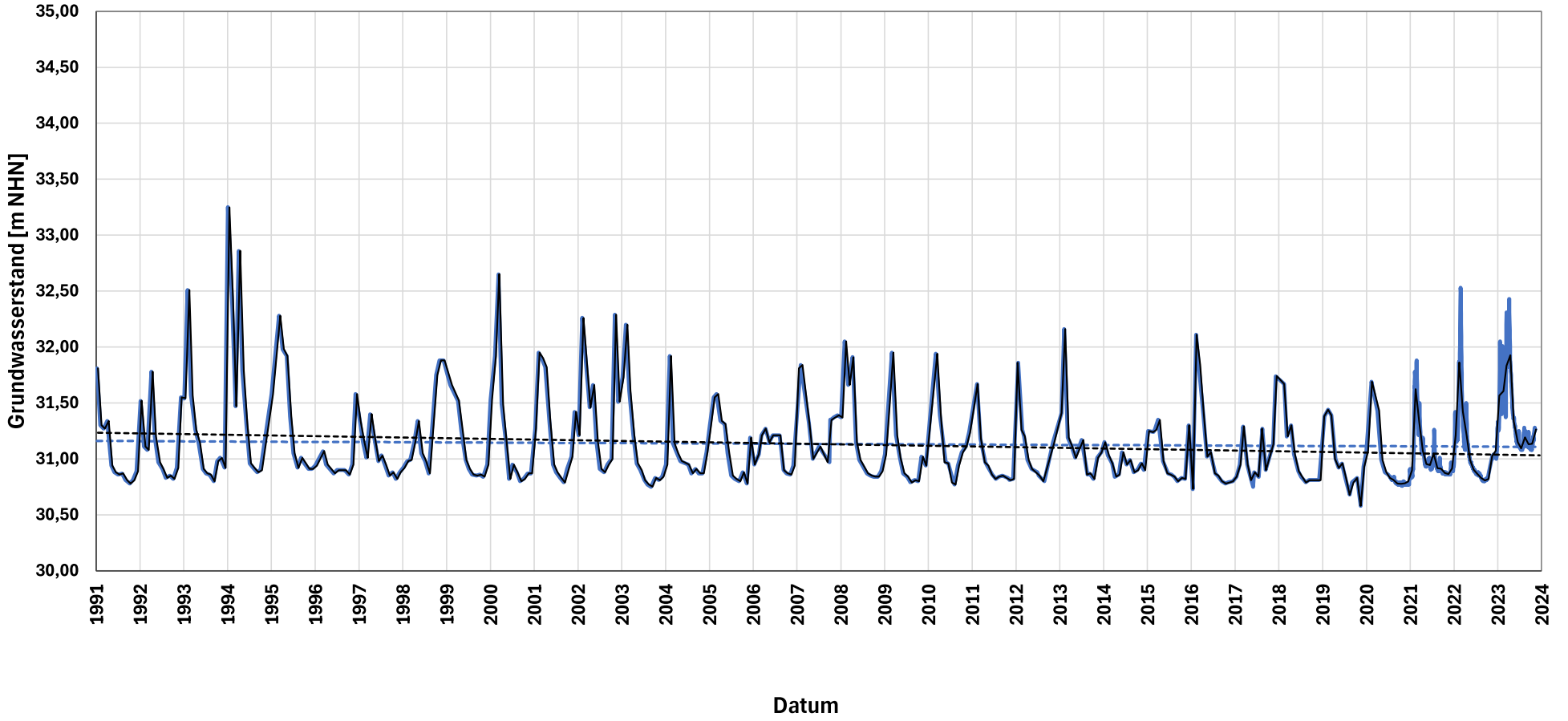

Messstelle:
PH 22 DOEHR WESE

Messstellenbetreiber:
Land NRW

Grundwasserstand Rohdaten
Trendlinie Rohdaten
Grundwasserstand Monatsmittel
Trendlinie Monatsmittel

Pilotstudie
Grundwasserstandsdaten

Heidt + Peters
Die Ingenieure

Bearbeiter:	Julia Hielscher
Datum:	17.11.2025
Anhang	**4.67**

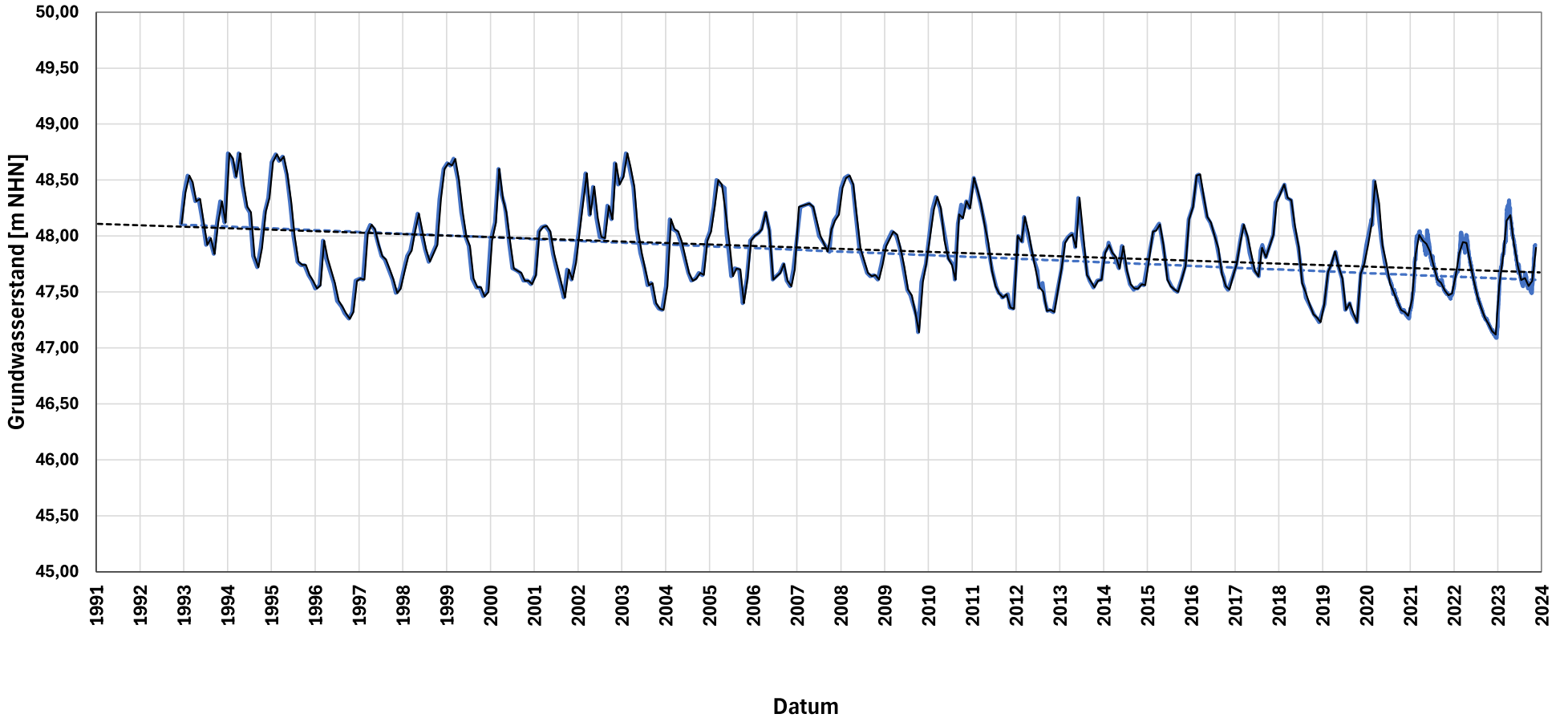

Messstelle:
PH 25N OVENSTAEDT

Messstellenbetreiber:
Land NRW

Grundwasserstand Rohdaten
Trendlinie Rohdaten
Grundwasserstand Monatsmittel
Trendlinie Monatsmittel

Pilotstudie
Grundwasserstandsdaten

Heidt + Peters
Die Ingenieure

Bearbeiter:	Julia Hielscher
Datum:	17.11.2025
Anhang	**4.68**

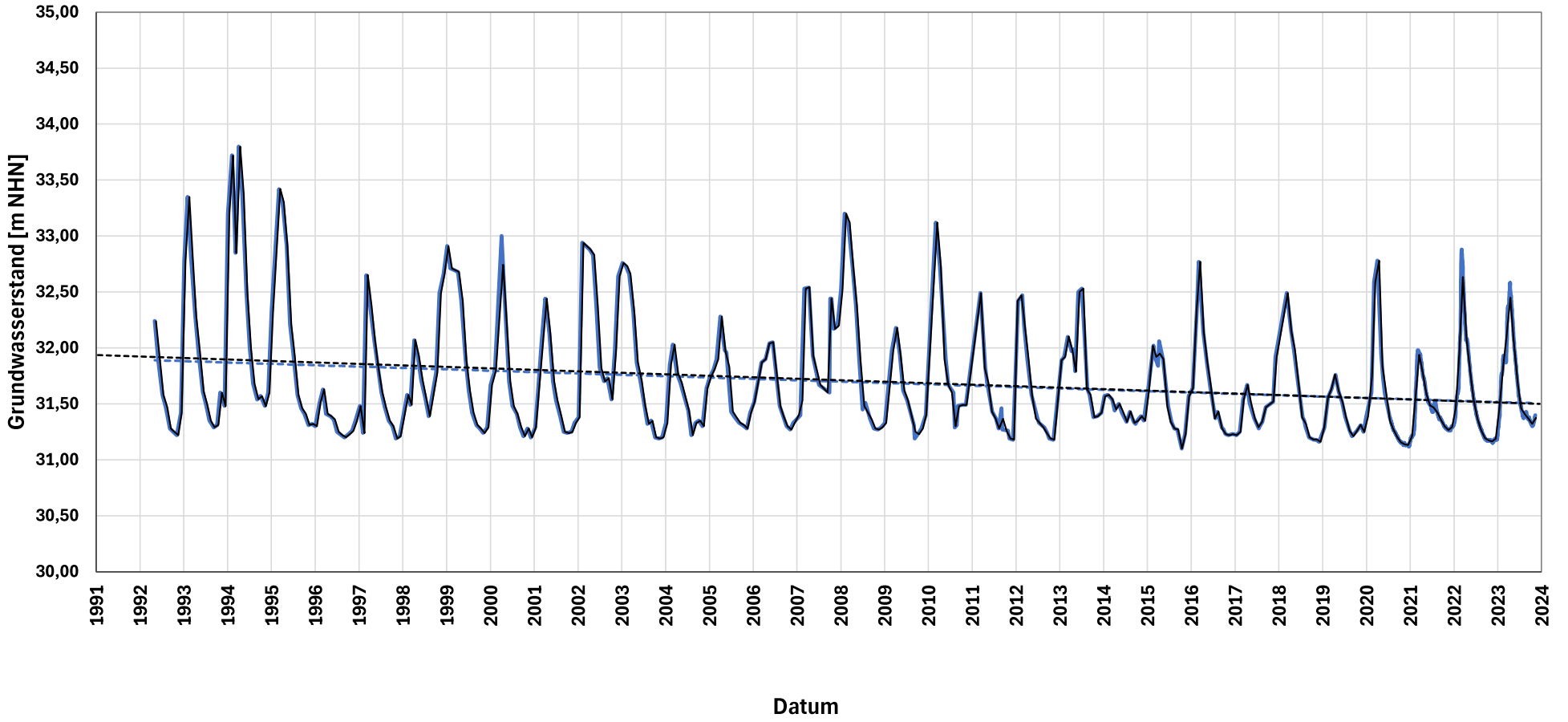

Messstelle:
PH 28N HAEVERN

Messstellenbetreiber:
Land NRW

Grundwasserstand Rohdaten
Trendlinie Rohdaten
Grundwasserstand Monatsmittel
Trendlinie Monatsmittel

Pilotstudie
Grundwasserstandsdaten

Heidt + Peters
Die Ingenieure

Bearbeiter:	Julia Hielscher
Datum:	17.11.2025
Anhang	**4.69**

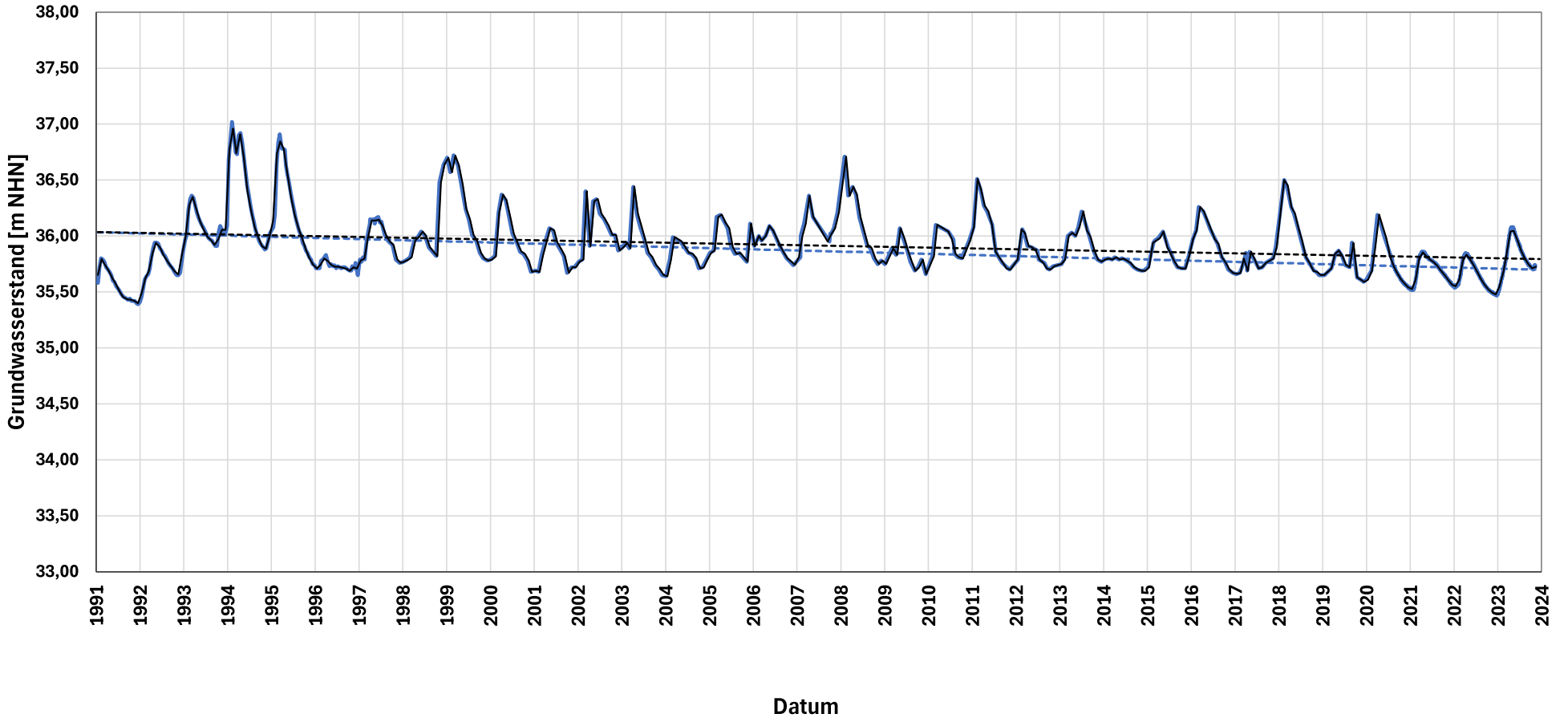

Messstelle:
PH 31 JOES MUEHL

Messstellenbetreiber:
Land NRW

Grundwasserstand Rohdaten
Trendlinie Rohdaten
Grundwasserstand Monatsmittel
Trendlinie Monatsmittel

Pilotstudie
Grundwasserstandsdaten

Heidt + Peters
Die Ingenieure

Bearbeiter:	Julia Hielscher
Datum:	17.11.2025
Anhang	**4.70**

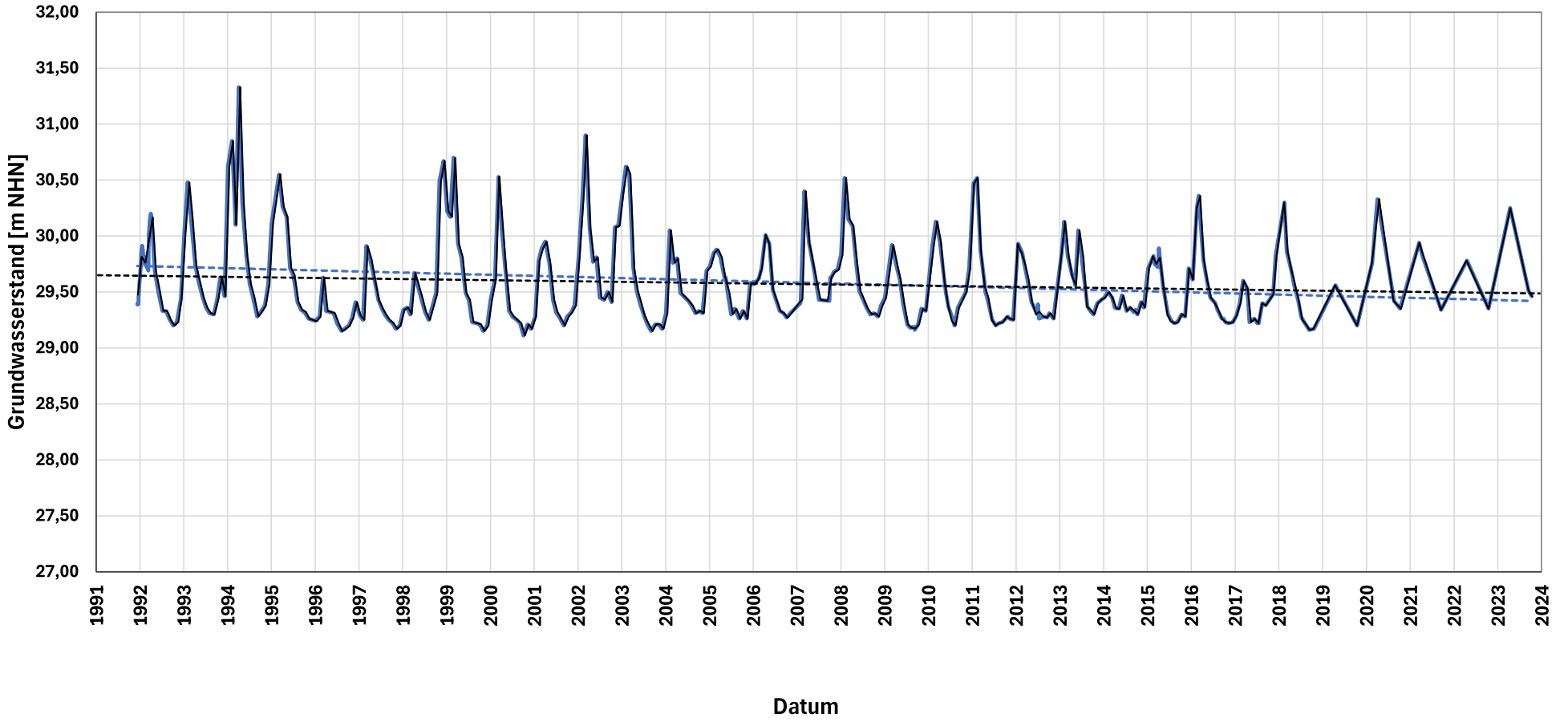

Messstelle:
PH 7N ROEHDEN

Messstellenbetreiber:
Land NRW

Grundwasserstand Rohdaten
Trendlinie Rohdaten
Grundwasserstand Monatsmittel
Trendlinie Monatsmittel

Pilotstudie
Grundwasserstandsdaten

Heidt + Peters
Die Ingenieure

Bearbeiter:	Julia Hielscher
Datum:	17.11.2025
Anhang	**4.71**

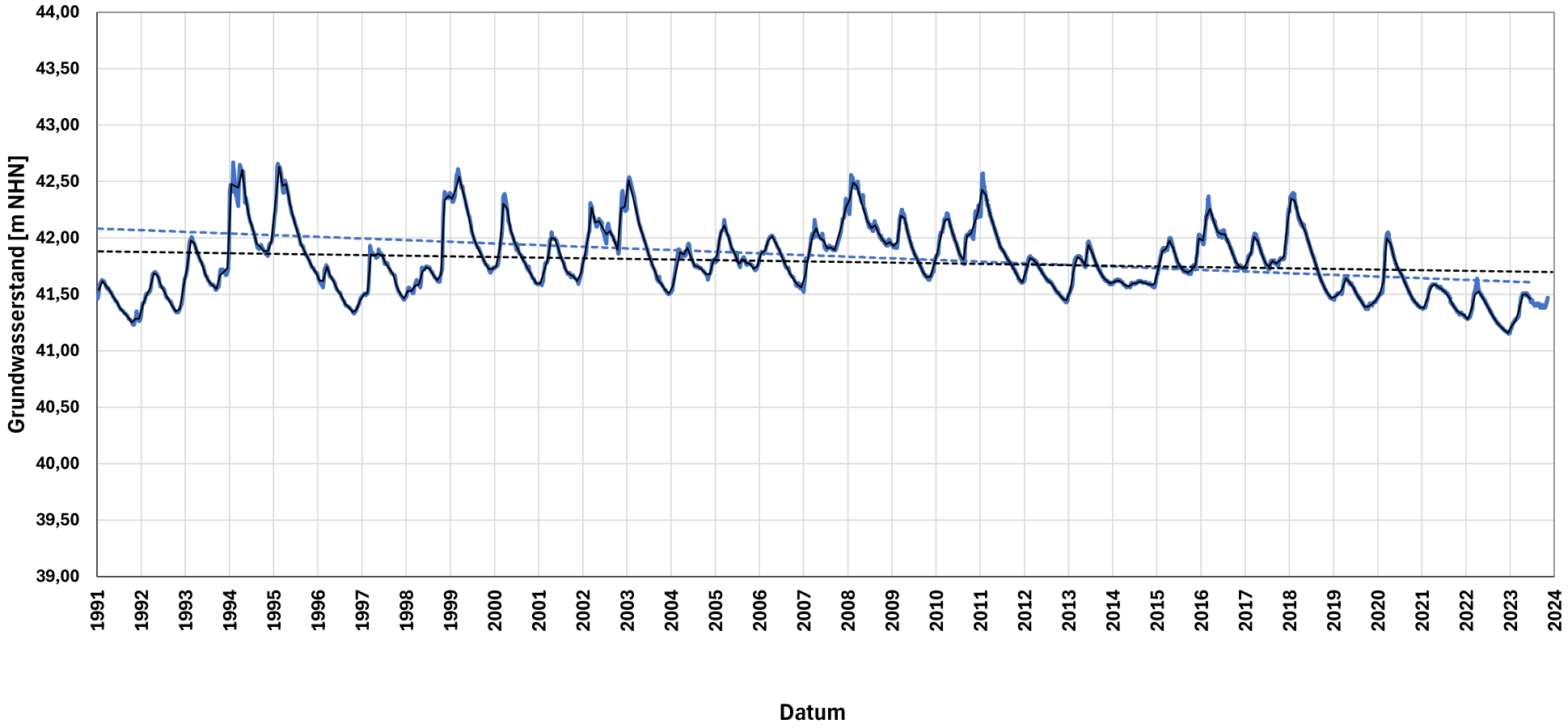

Messstelle:
PH1002 PAEPINGHSN

Messstellenbetreiber:
Land NRW

Grundwasserstand Rohdaten
Trendlinie Rohdaten
Grundwasserstand Monatsmittel
Trendlinie Monatsmittel

Pilotstudie
Grundwasserstandsdaten

Heidt + Peters
Die Ingenieure

Bearbeiter:	Julia Hielscher
Datum:	17.11.2025
Anhang	**4.72**

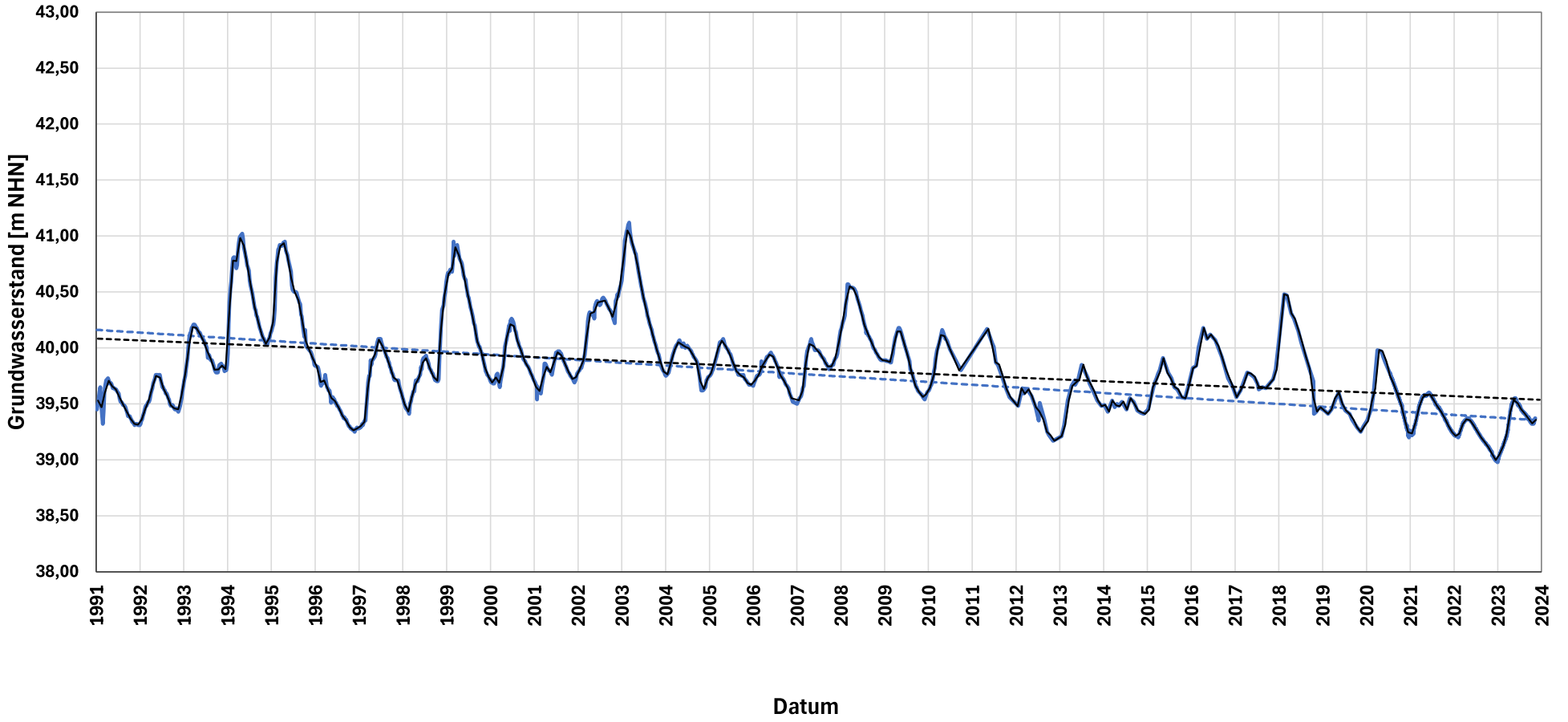

Messstelle:
PH1003M IM TIMPEN

Messstellenbetreiber:
Land NRW

Grundwasserstand Rohdaten
Trendlinie Rohdaten
Grundwasserstand Monatsmittel
Trendlinie Monatsmittel

Pilotstudie
Grundwasserstandsdaten

Heidt + Peters
Die Ingenieure

Bearbeiter:	Julia Hielscher
Datum:	17.11.2025
Anhang	**4.73**

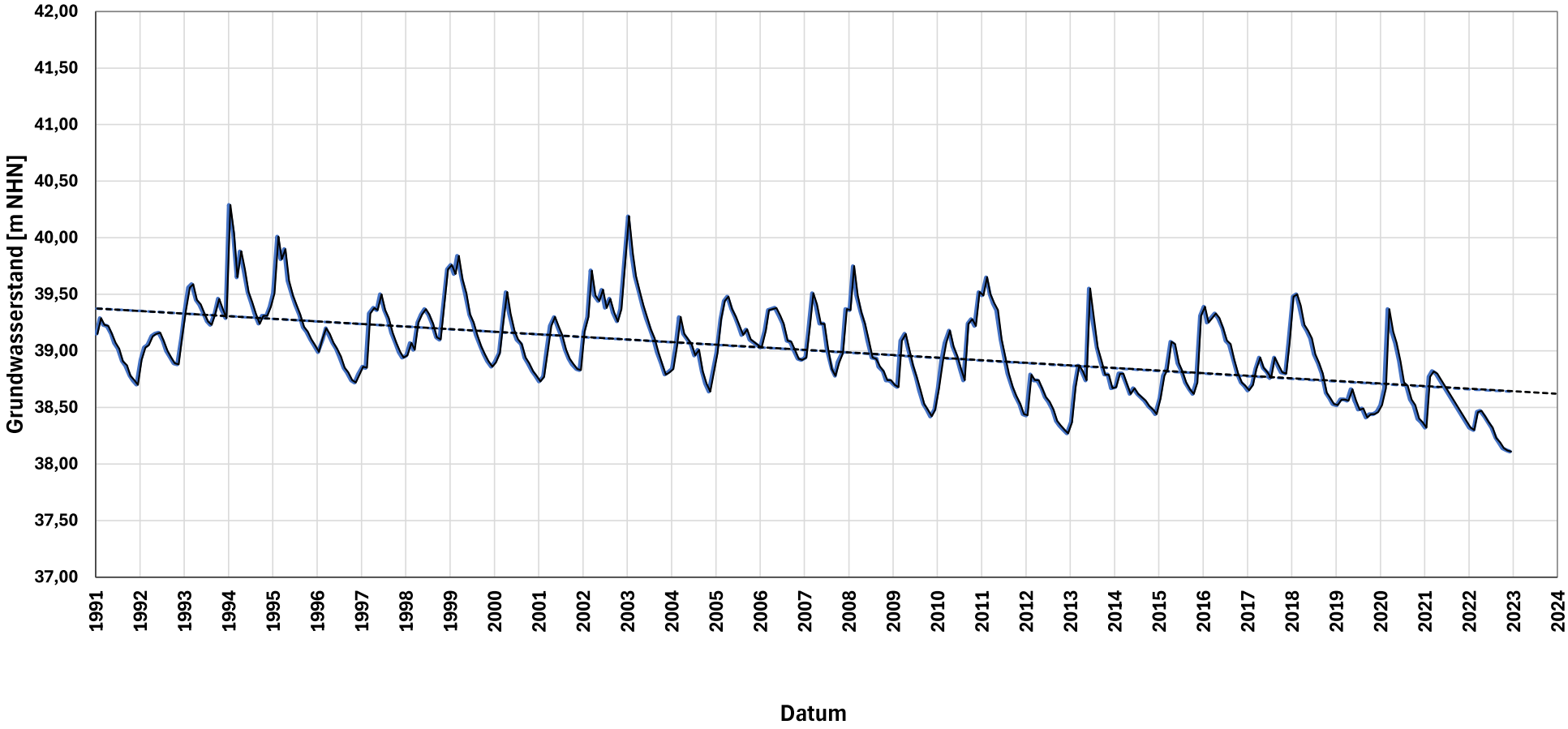

Messstelle:
PI 6 ILSE

Messstellenbetreiber:
Stadtwerke Petershagen, WW Lahde, WW Ilse

Grundwasserstand Rohdaten
Trendlinie Rohdaten
Grundwasserstand Monatsmittel
Trendlinie Monatsmittel

Pilotstudie
Grundwasserstandsdaten

Heidt + Peters
Die Ingenieure

Bearbeiter:	Julia Hielscher
Datum:	17.11.2025
Anhang	**4.74**

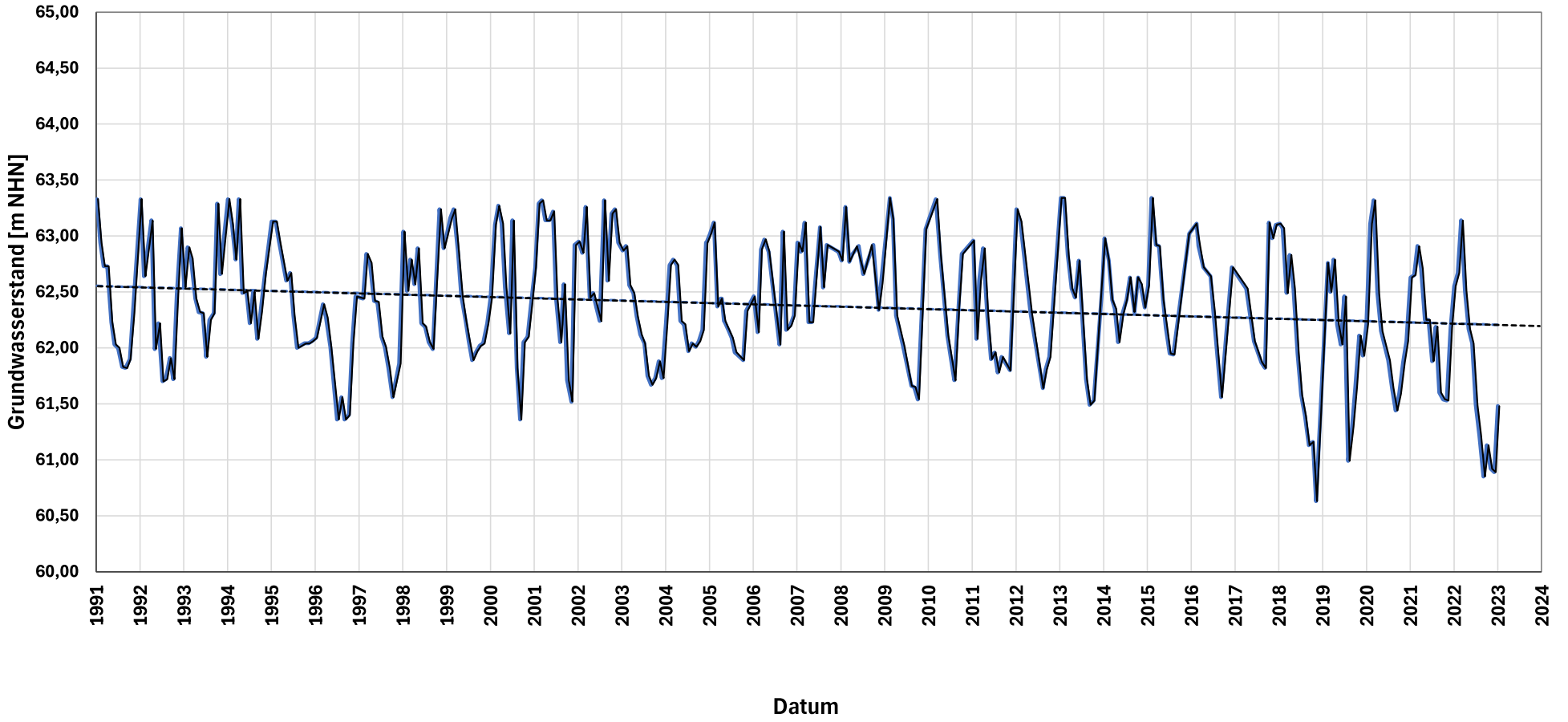

Messstelle:
PS2112 SPRENGELWG

Messstellenbetreiber:
Stadtwerke Porta Westfalica, WW Sprengelweg

Grundwasserstand Rohdaten
Trendlinie Rohdaten
Grundwasserstand Monatsmittel
Trendlinie Monatsmittel

Pilotstudie
Grundwasserstandsdaten

Heidt + Peters
Die Ingenieure

Bearbeiter:	Julia Hielscher
Datum:	17.11.2025
Anhang	**4.75**

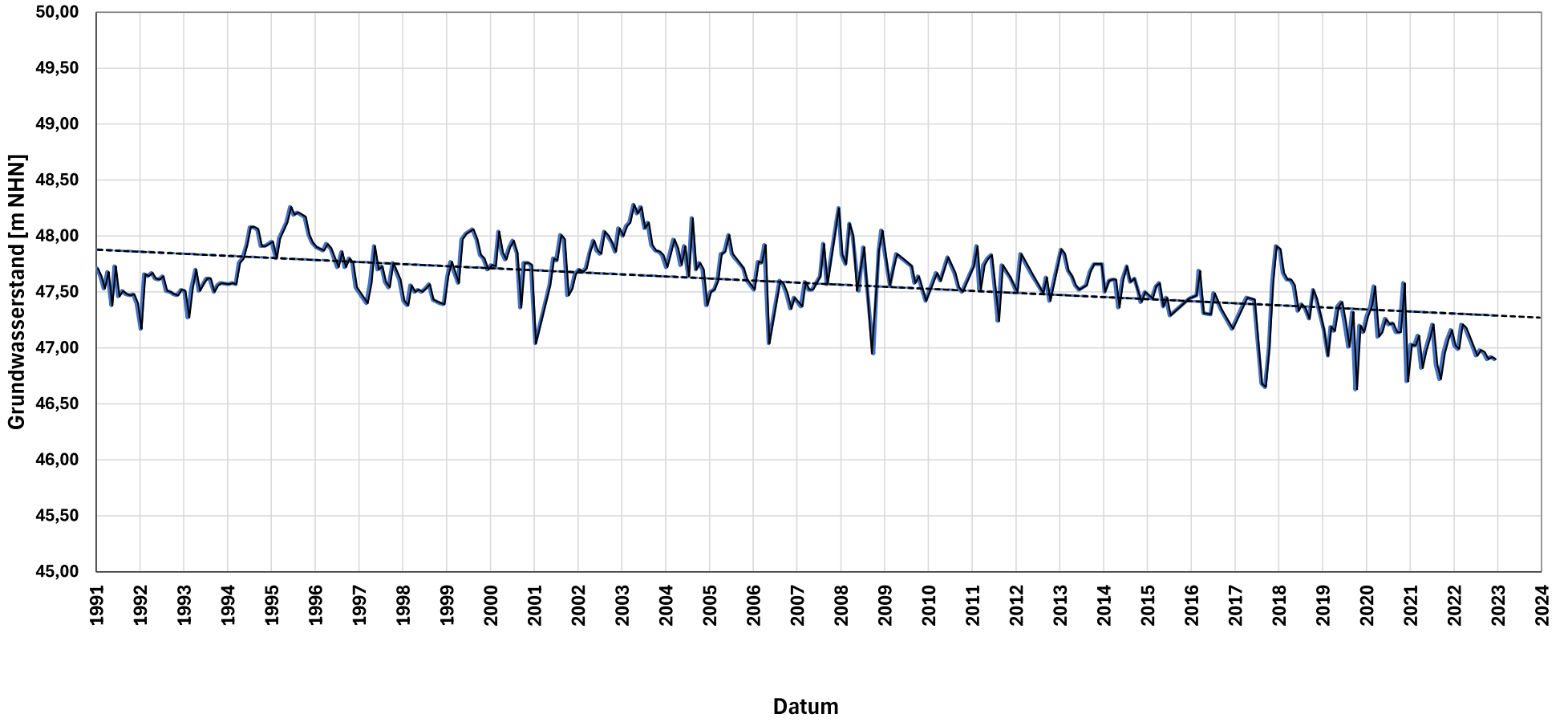

Messstelle:
PS2203 SPRENGELWG

Messstellenbetreiber:
Stadtwerke Porta Westfalica, WW Sprengelweg

Grundwasserstand Rohdaten
Trendlinie Rohdaten
Grundwasserstand Monatsmittel
Trendlinie Monatsmittel

Pilotstudie
Grundwasserstandsdaten

Heidt + Peters
Die Ingenieure

Bearbeiter:	Julia Hielscher
Datum:	17.11.2025
Anhang	**4.76**

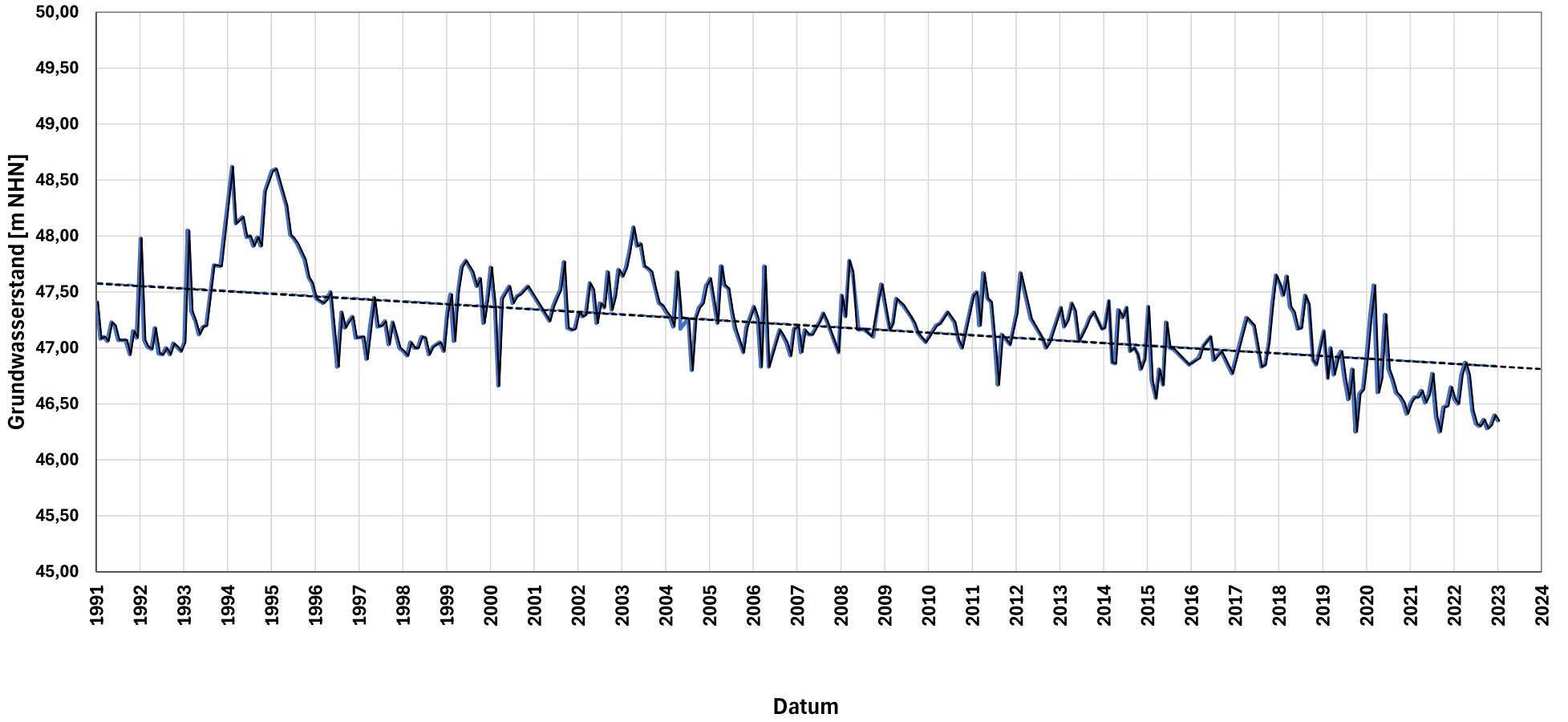

Messstelle:
PS2208 SPRENGELWG

Messstellenbetreiber:
Stadtwerke Porta Westfalica, WW Sprengelweg

Grundwasserstand Rohdaten
Trendlinie Rohdaten
Grundwasserstand Monatsmittel
Trendlinie Monatsmittel

Pilotstudie
Grundwasserstandsdaten

Heidt + Peters
Die Ingenieure

Bearbeiter:	Julia Hielscher
Datum:	17.11.2025
Anhang	**4.77**

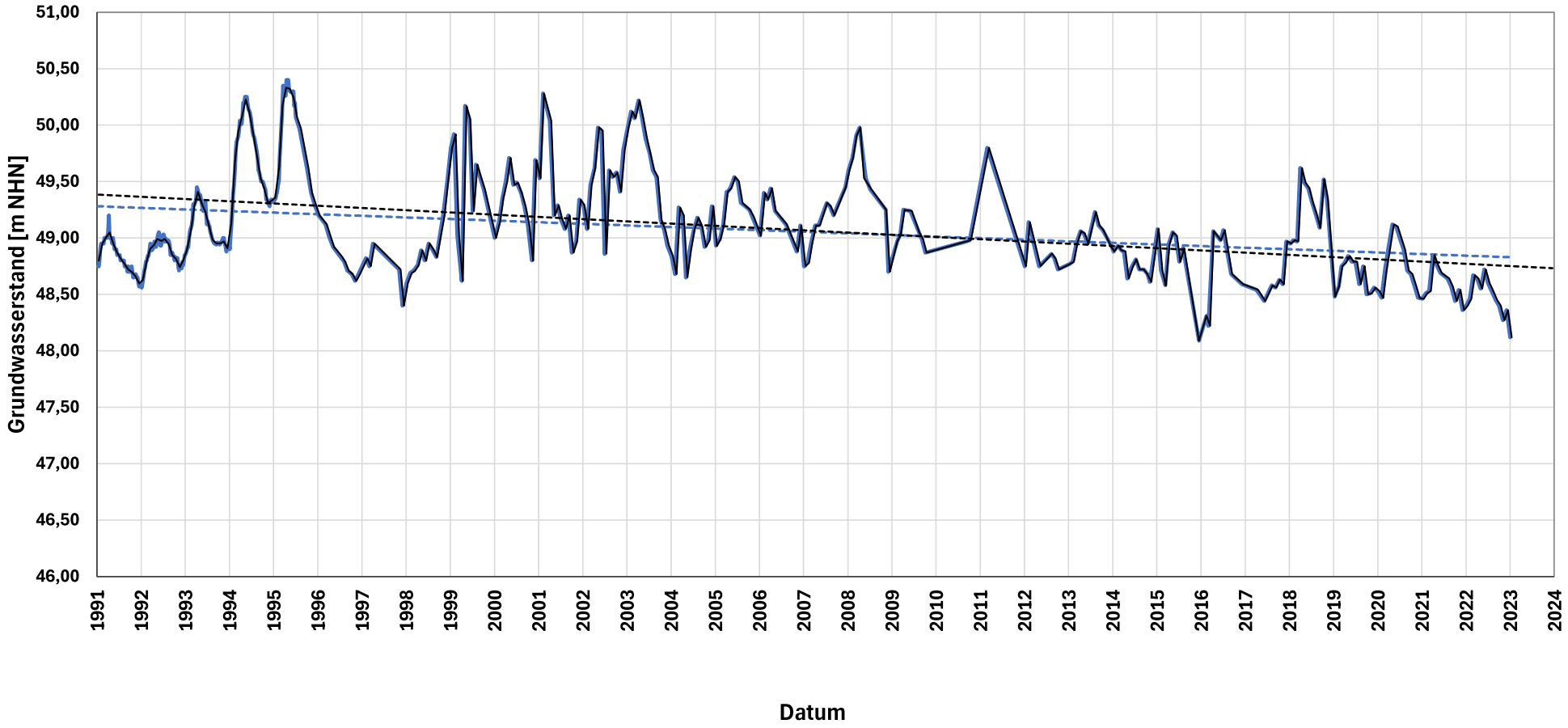

Messstelle:
PS2213 SPRENGELWG

Messstellenbetreiber:
Stadtwerke Porta Westfalica, WW Sprengelweg

Grundwasserstand Rohdaten
Trendlinie Rohdaten
Grundwasserstand Monatsmittel
Trendlinie Monatsmittel

Pilotstudie
Grundwasserstandsdaten

Heidt + Peters
Die Ingenieure

Bearbeiter:	Julia Hielscher
Datum:	17.11.2025
Anhang	**4.78**

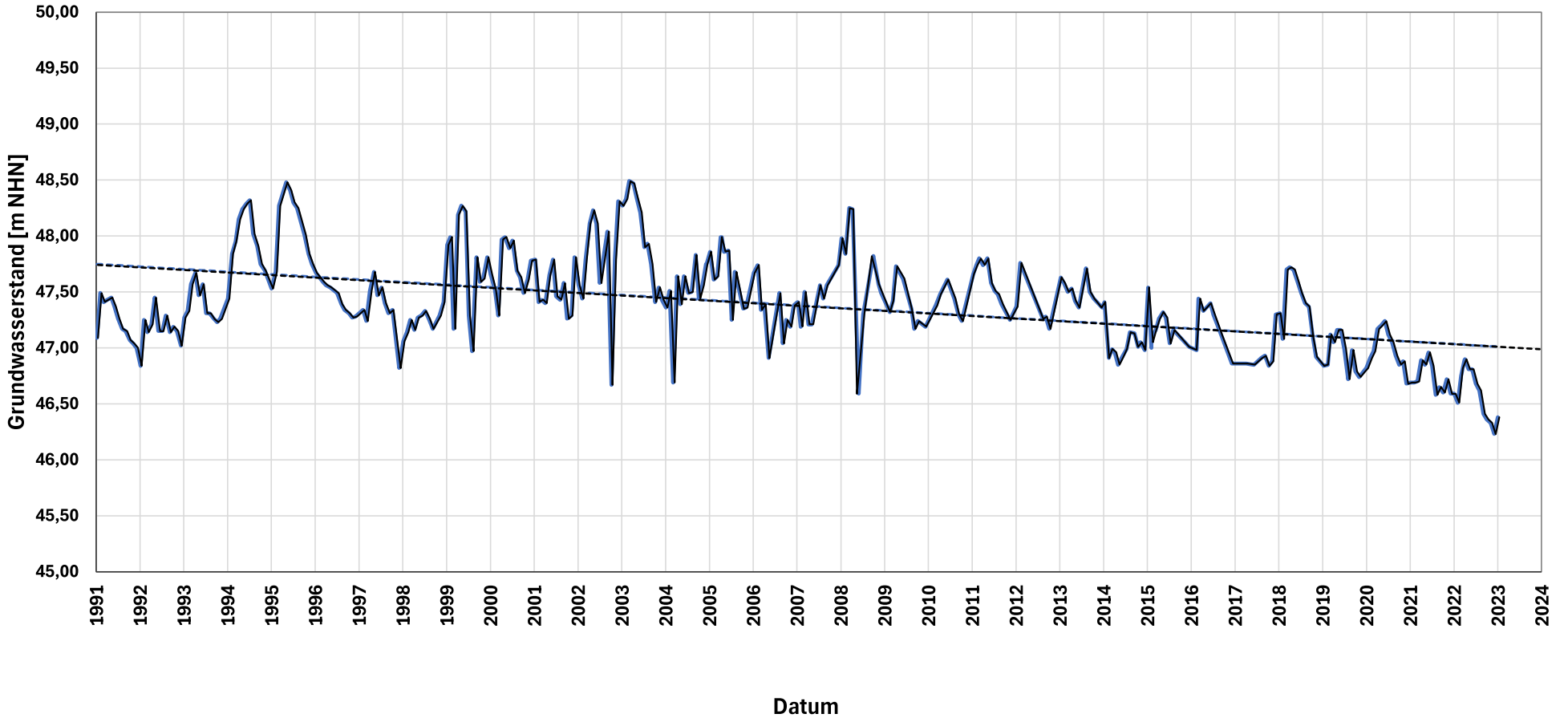

Messstelle:
PS2225 SPRENGELWG

Messstellenbetreiber:
Stadtwerke Porta Westfalica, WW Sprengelweg

Grundwasserstand Rohdaten
Trendlinie Rohdaten
Grundwasserstand Monatsmittel
Trendlinie Monatsmittel

Pilotstudie
Grundwasserstandsdaten

Heidt + Peters
Die Ingenieure

Bearbeiter:	Julia Hielscher
Datum:	17.11.2025
Anhang	**4.79**



Messstelle:
PV3101 ERNSTING

Messstellenbetreiber:
Land NRW

Grundwasserstand Rohdaten
Trendlinie Rohdaten
Grundwasserstand Monatsmittel
Trendlinie Monatsmittel

Pilotstudie
Grundwasserstandsdaten

Heidt + Peters
Die Ingenieure

Bearbeiter:	Julia Hielscher
Datum:	17.11.2025
Anhang	**4.80**

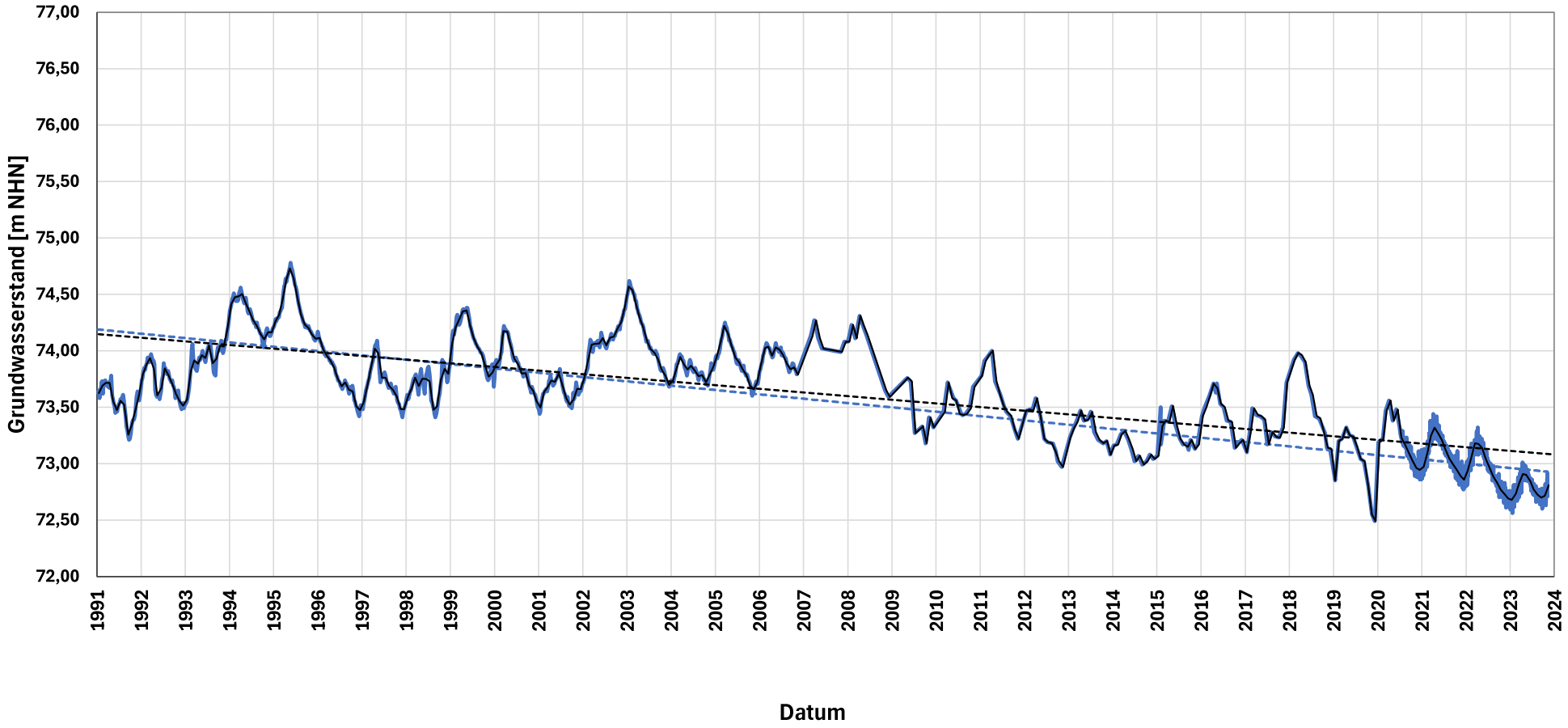

Messstelle:
PV3102 IM DICKERT

Messstellenbetreiber:
Land NRW

Grundwasserstand Rohdaten
Trendlinie Rohdaten
Grundwasserstand Monatsmittel
Trendlinie Monatsmittel

Pilotstudie
Grundwasserstandsdaten

Heidt + Peters
Die Ingenieure

Bearbeiter:	Julia Hielscher
Datum:	17.11.2025
Anhang	**4.81**

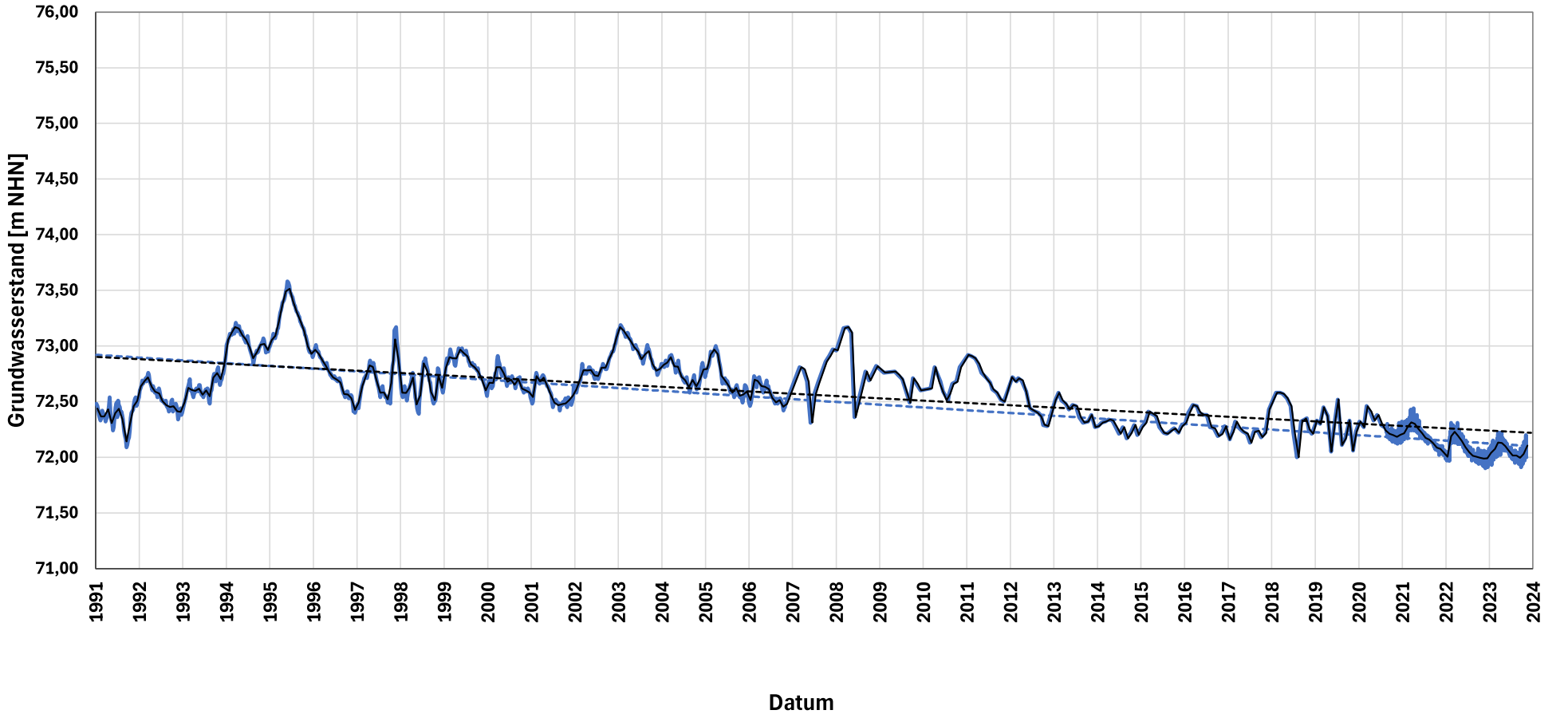

Messstelle:
PV3106 IM SUNDERN

Messstellenbetreiber:
Land NRW

Grundwasserstand Rohdaten
Trendlinie Rohdaten
Grundwasserstand Monatsmittel
Trendlinie Monatsmittel

Pilotstudie
Grundwasserstandsdaten

Heidt + Peters
Die Ingenieure

Bearbeiter:	Julia Hielscher
Datum:	17.11.2025
Anhang	**4.82**

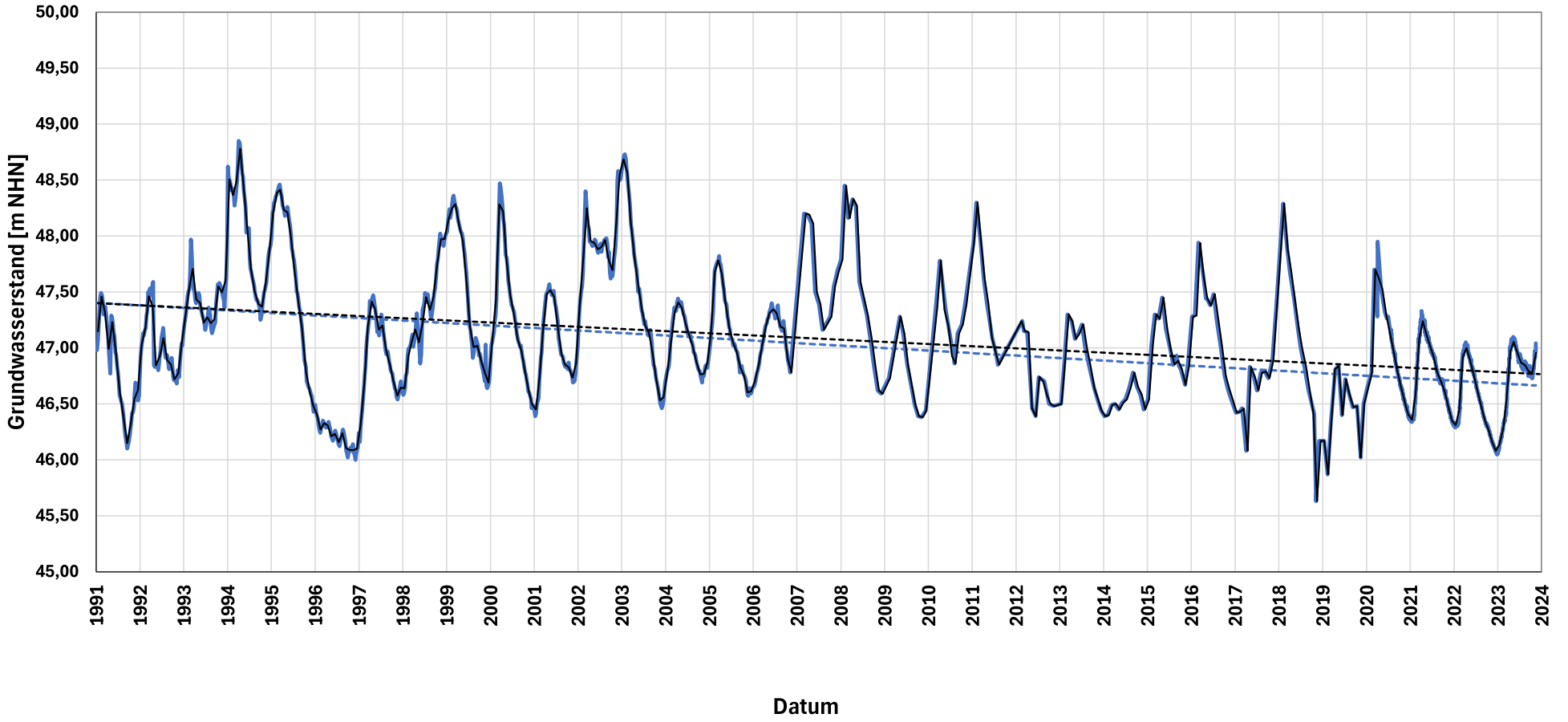

Messstelle:
PV3201 VENNEBECK

Messstellenbetreiber:
Land NRW

Grundwasserstand Rohdaten
Trendlinie Rohdaten
Grundwasserstand Monatsmittel
Trendlinie Monatsmittel

Pilotstudie
Grundwasserstandsdaten

Heidt + Peters
Die Ingenieure

Bearbeiter:	Julia Hielscher
Datum:	17.11.2025
Anhang	**4.83**

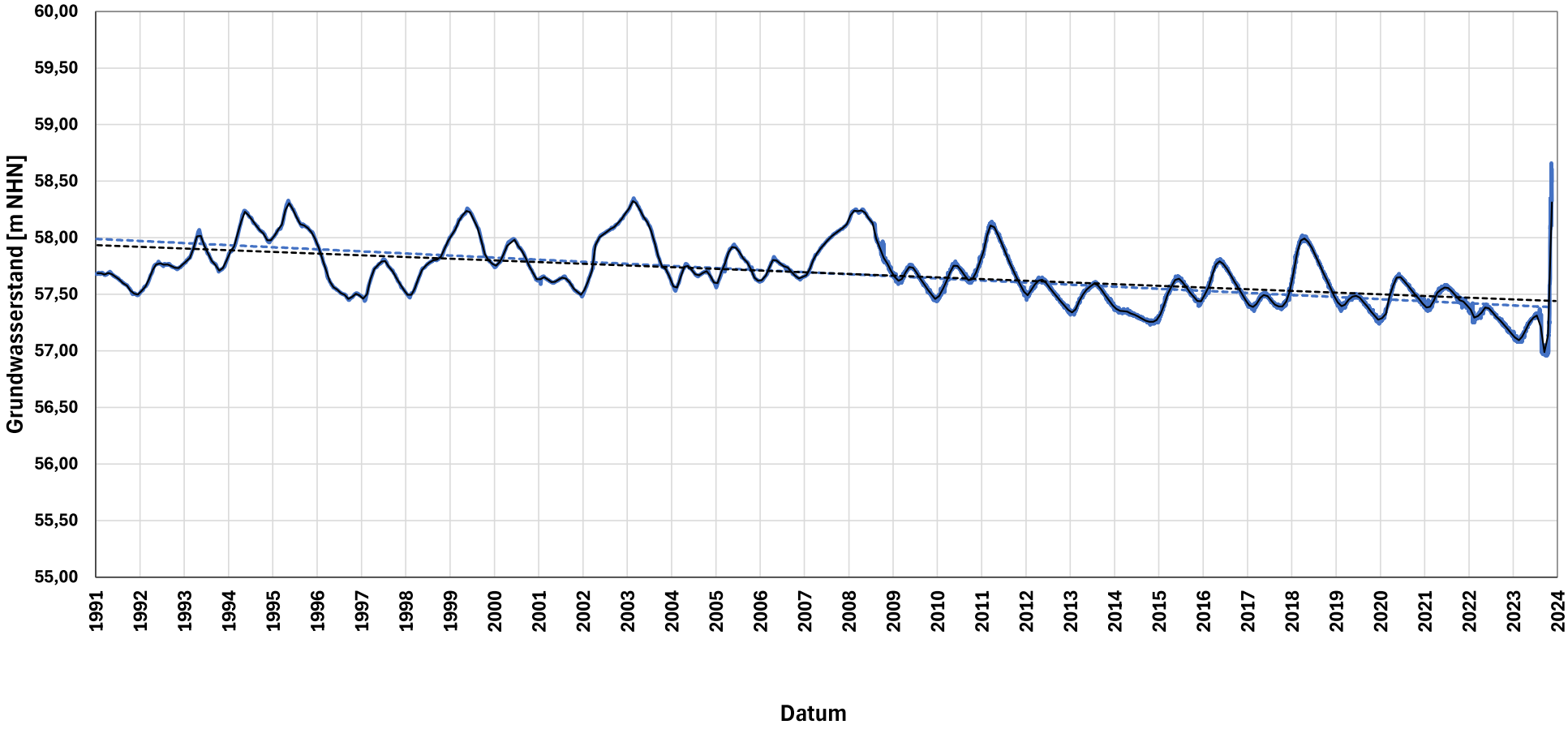

Messstelle:
PV3203 FUELME

Messstellenbetreiber:
Land NRW

Grundwasserstand Rohdaten
Trendlinie Rohdaten
Grundwasserstand Monatsmittel
Trendlinie Monatsmittel

Pilotstudie
Grundwasserstandsdaten

Heidt + Peters
Die Ingenieure

Bearbeiter:	Julia Hielscher
Datum:	17.11.2025
Anhang	**4.84**

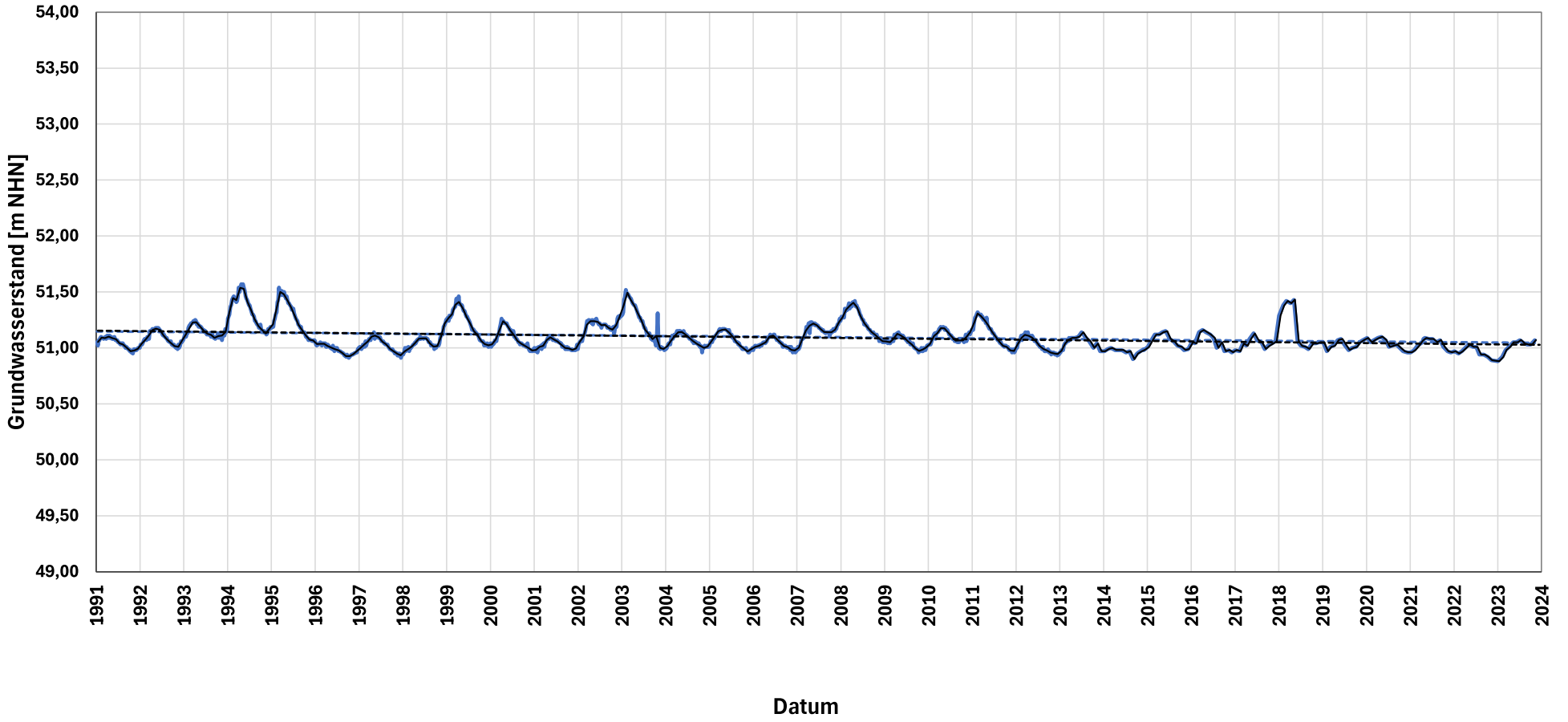

Messstelle:
PV3204 BOKSHORN

Messstellenbetreiber:
Land NRW

Grundwasserstand Rohdaten
Trendlinie Rohdaten
Grundwasserstand Monatsmittel
Trendlinie Monatsmittel

Pilotstudie
Grundwasserstandsdaten

Heidt + Peters
Die Ingenieure

Bearbeiter:	Julia Hielscher
Datum:	17.11.2025
Anhang	**4.85**

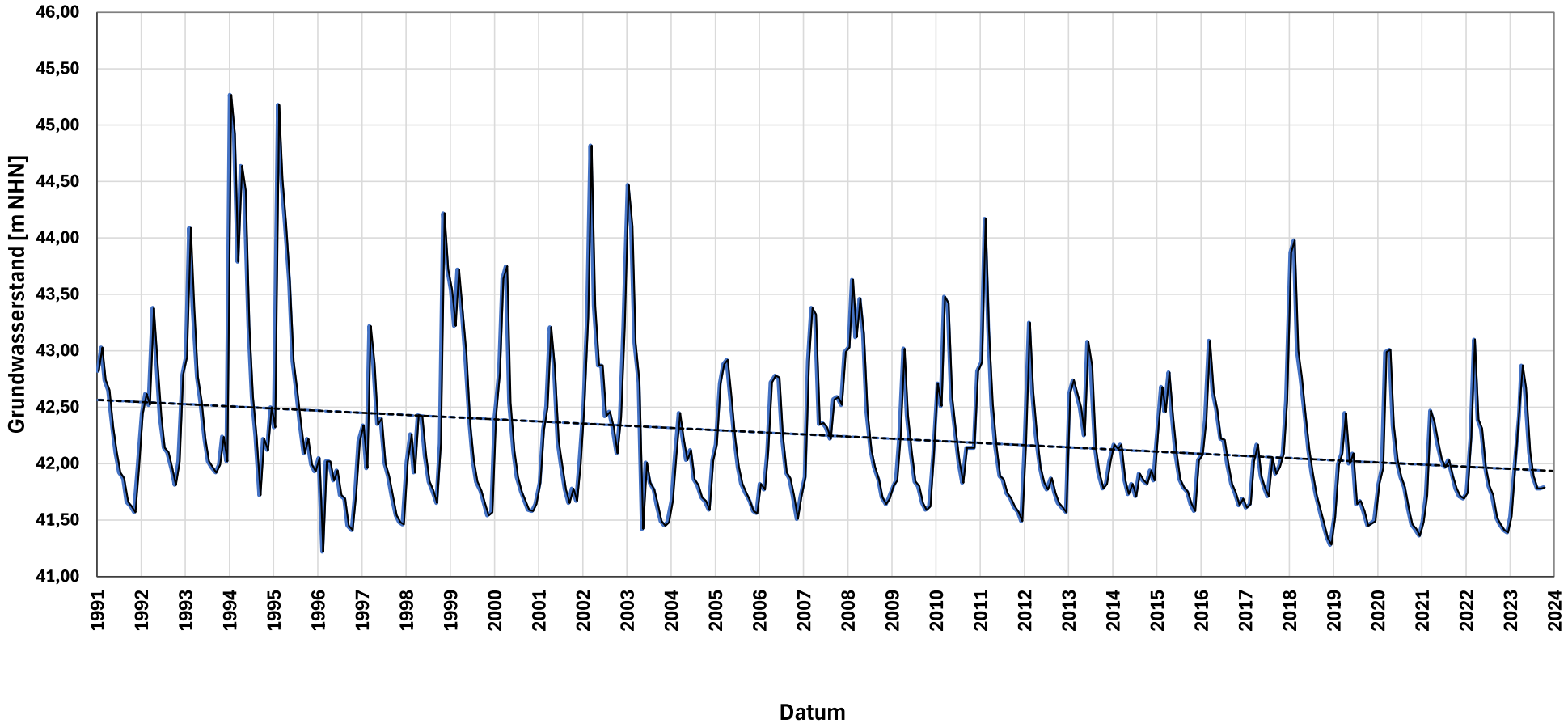

Messstelle:
RE 3 REHME OEYN

Messstellenbetreiber:
Stadt Bad Oeynhausen, WW Rehme, Flachssiek, Lohe

Grundwasserstand Rohdaten
Trendlinie Rohdaten
Grundwasserstand Monatsmittel
Trendlinie Monatsmittel

Pilotstudie
Grundwasserstandsdaten

Heidt + Peters
Die Ingenieure

Bearbeiter:	Julia Hielscher
Datum:	17.11.2025
Anhang	**4.86**

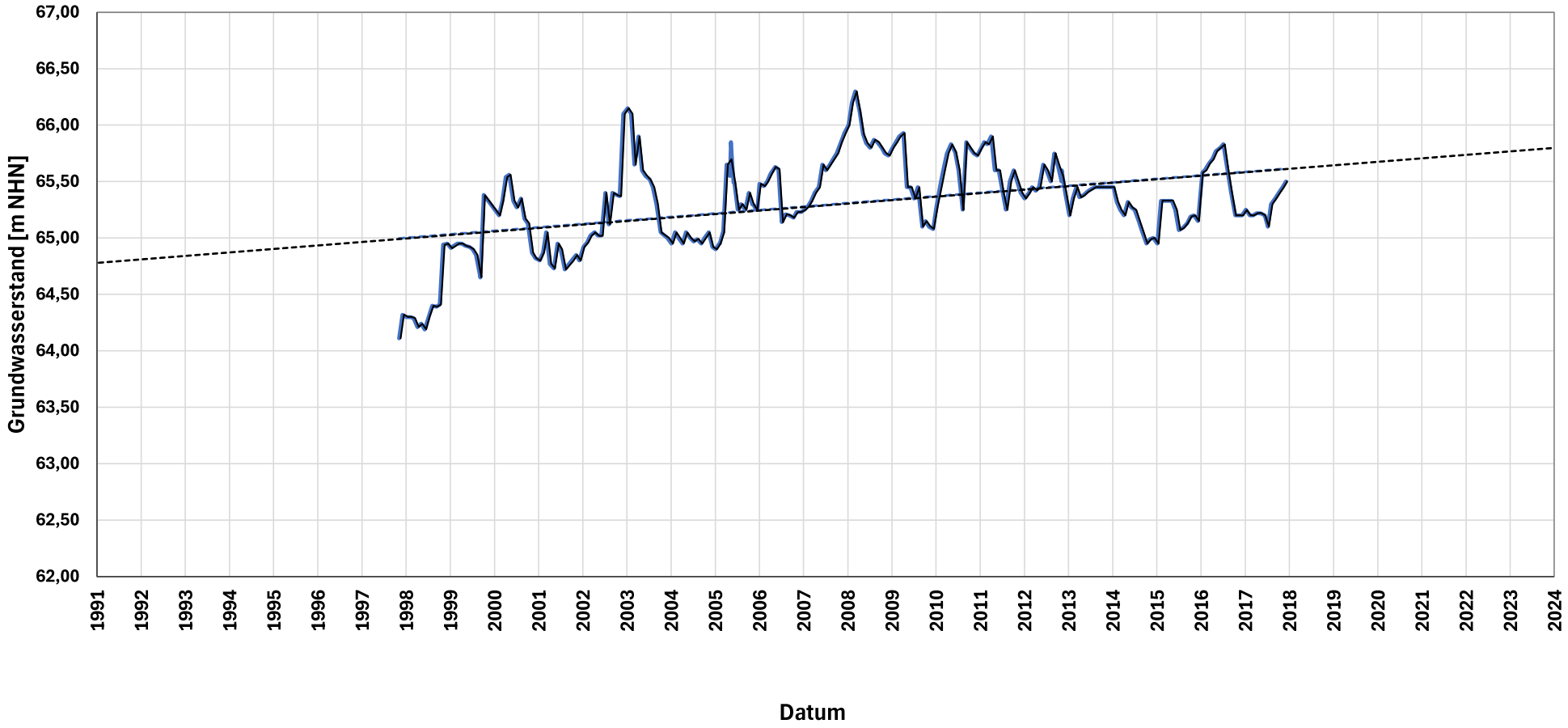

Messstelle:
SE 5 T SEELENFELD

Messstellenbetreiber:
Kalksandsteinwerk Seelenfeld, Bielefeld

Grundwasserstand Rohdaten
Trendlinie Rohdaten
Grundwasserstand Monatsmittel
Trendlinie Monatsmittel

Pilotstudie
Grundwasserstandsdaten

Heidt + Peters
Die Ingenieure

Bearbeiter:	Julia Hielscher
Datum:	17.11.2025
Anhang	**4.87**

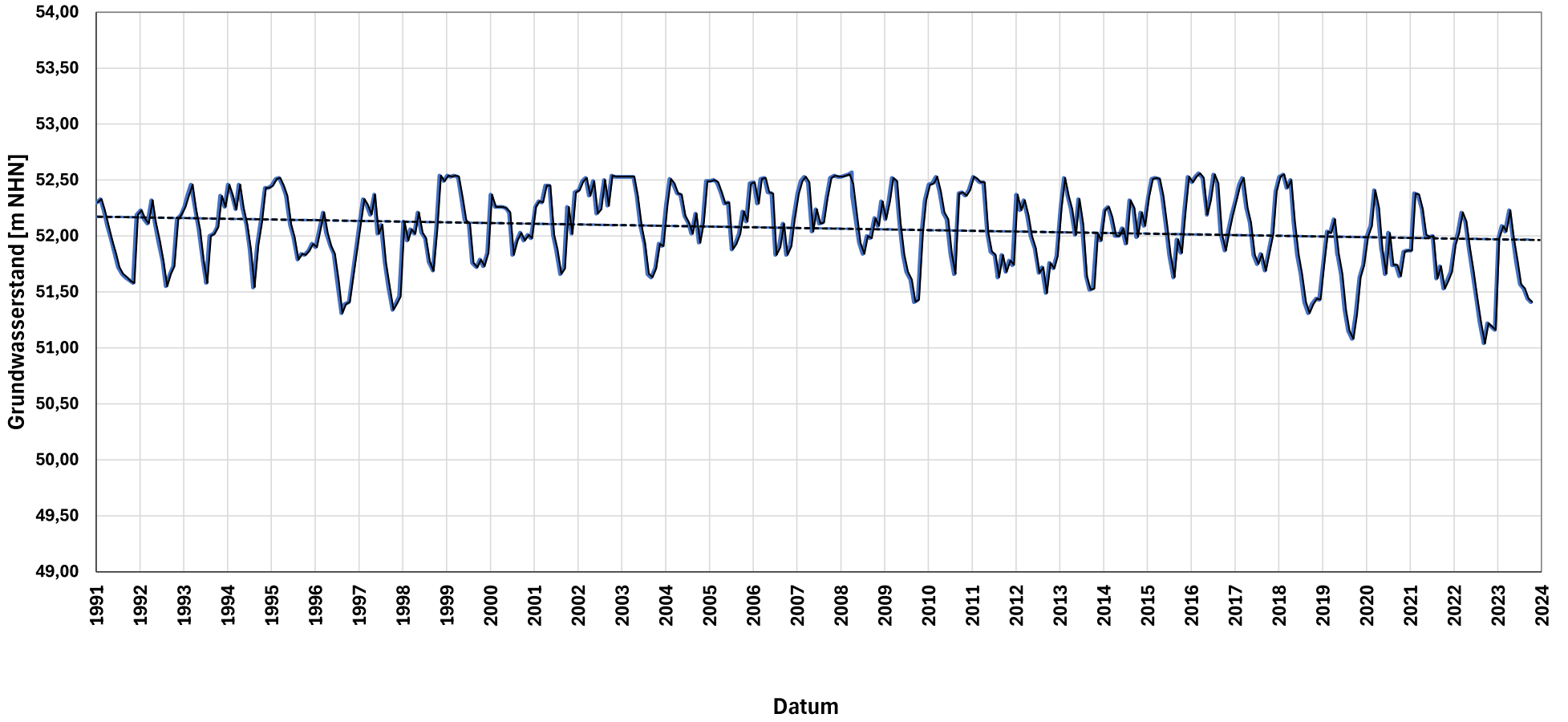

Messstelle:
SU 2 SUEDHEMMER

Messstellenbetreiber:
WBV Am Wiehen, WW Südhemmern

Grundwasserstand Rohdaten
Trendlinie Rohdaten
Grundwasserstand Monatsmittel
Trendlinie Monatsmittel

Pilotstudie
Grundwasserstandsdaten

Heidt + Peters
Die Ingenieure

Bearbeiter:	Julia Hielscher
Datum:	17.11.2025
Anhang	**4.88**

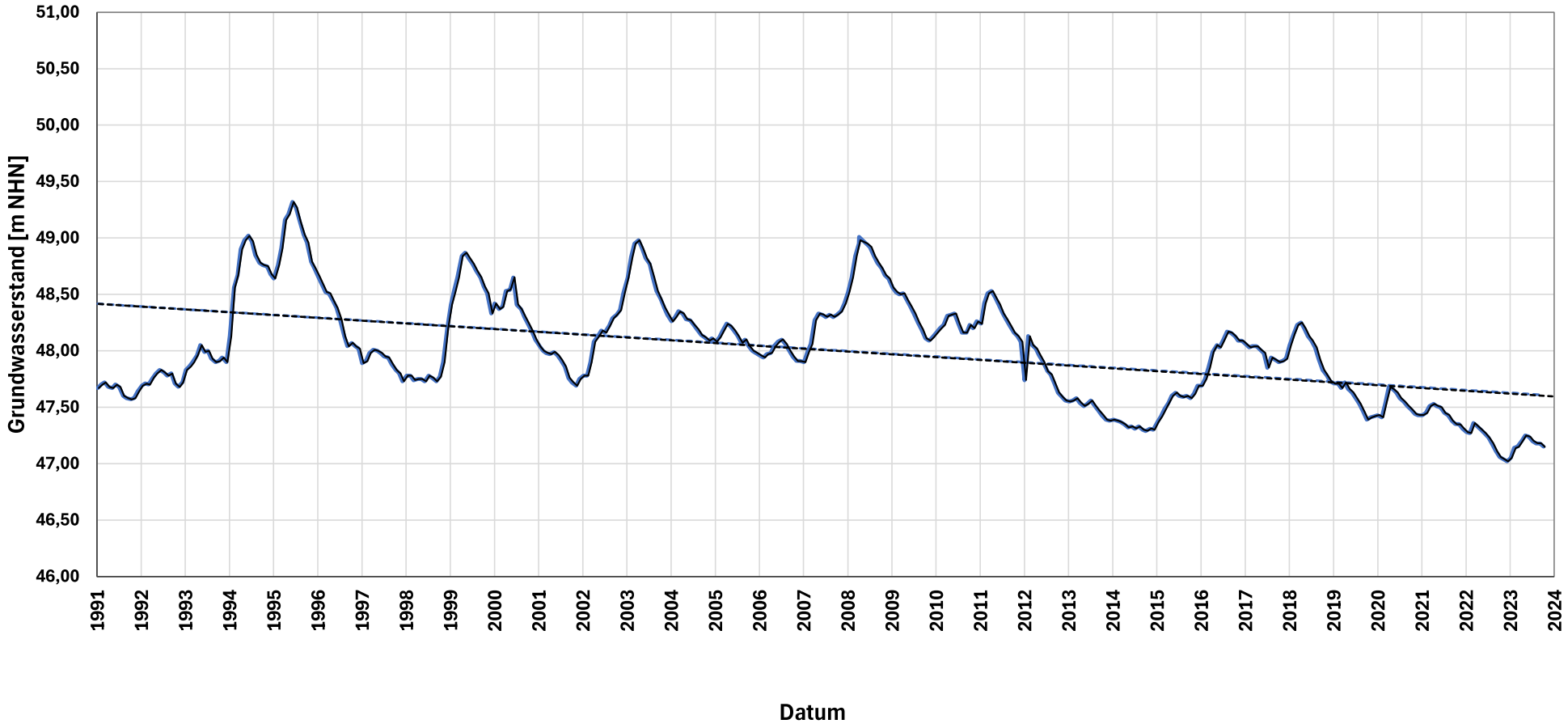

Messstelle:
SU 67 SUEDHEMMER

Messstellenbetreiber:
WBV Am Wiehen, WW Südhemmern

Grundwasserstand Rohdaten
Trendlinie Rohdaten
Grundwasserstand Monatsmittel
Trendlinie Monatsmittel

Pilotstudie
Grundwasserstandsdaten

Heidt + Peters
Die Ingenieure

Bearbeiter:	Julia Hielscher
Datum:	17.11.2025
Anhang	**4.89**

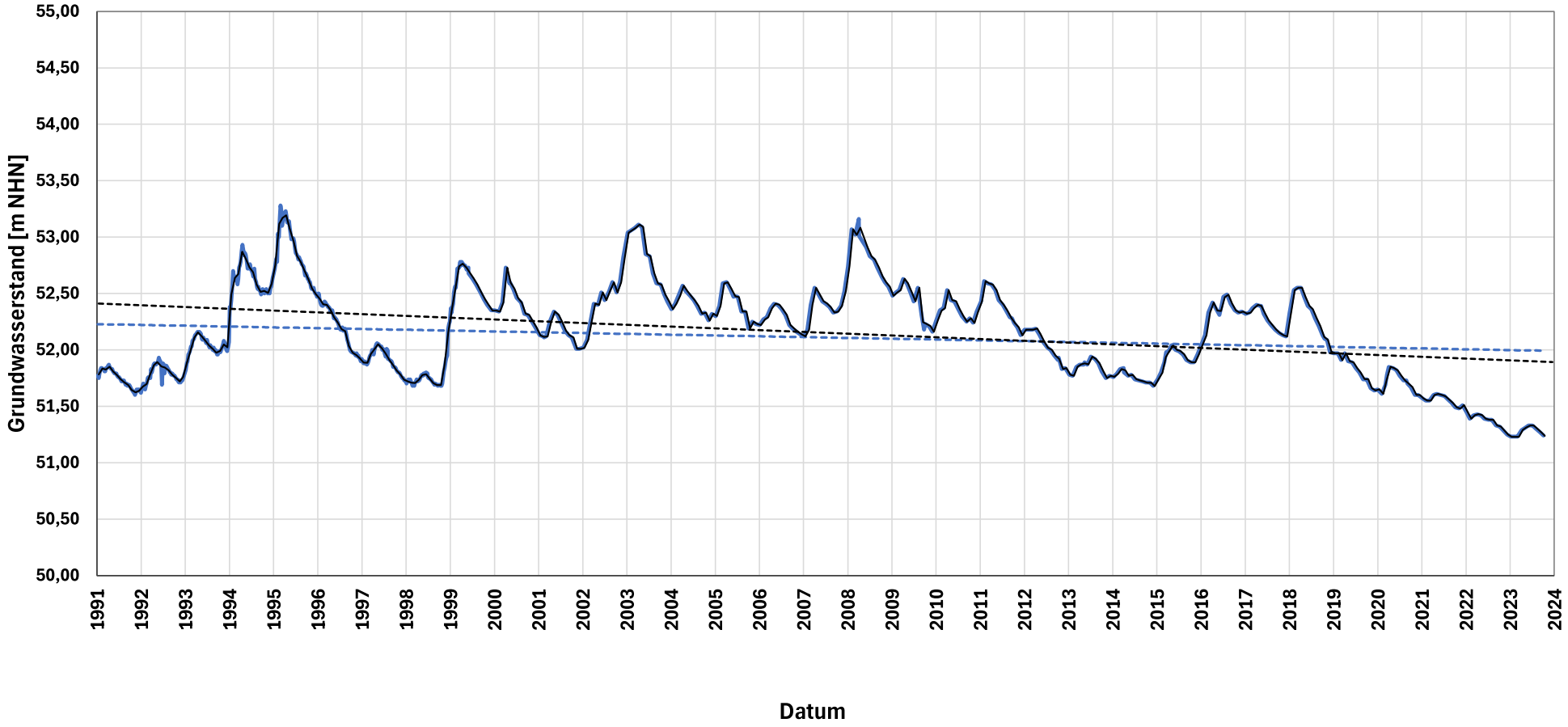

Messstelle:
SU 79 WG 9/SUEDH

Messstellenbetreiber:
WBV Am Wiehen, WW Südhemmern

Grundwasserstand Rohdaten
Trendlinie Rohdaten
Grundwasserstand Monatsmittel
Trendlinie Monatsmittel

Pilotstudie
Grundwasserstandsdaten

Heidt + Peters
Die Ingenieure

Bearbeiter:	Julia Hielscher
Datum:	17.11.2025
Anhang	**4.90**

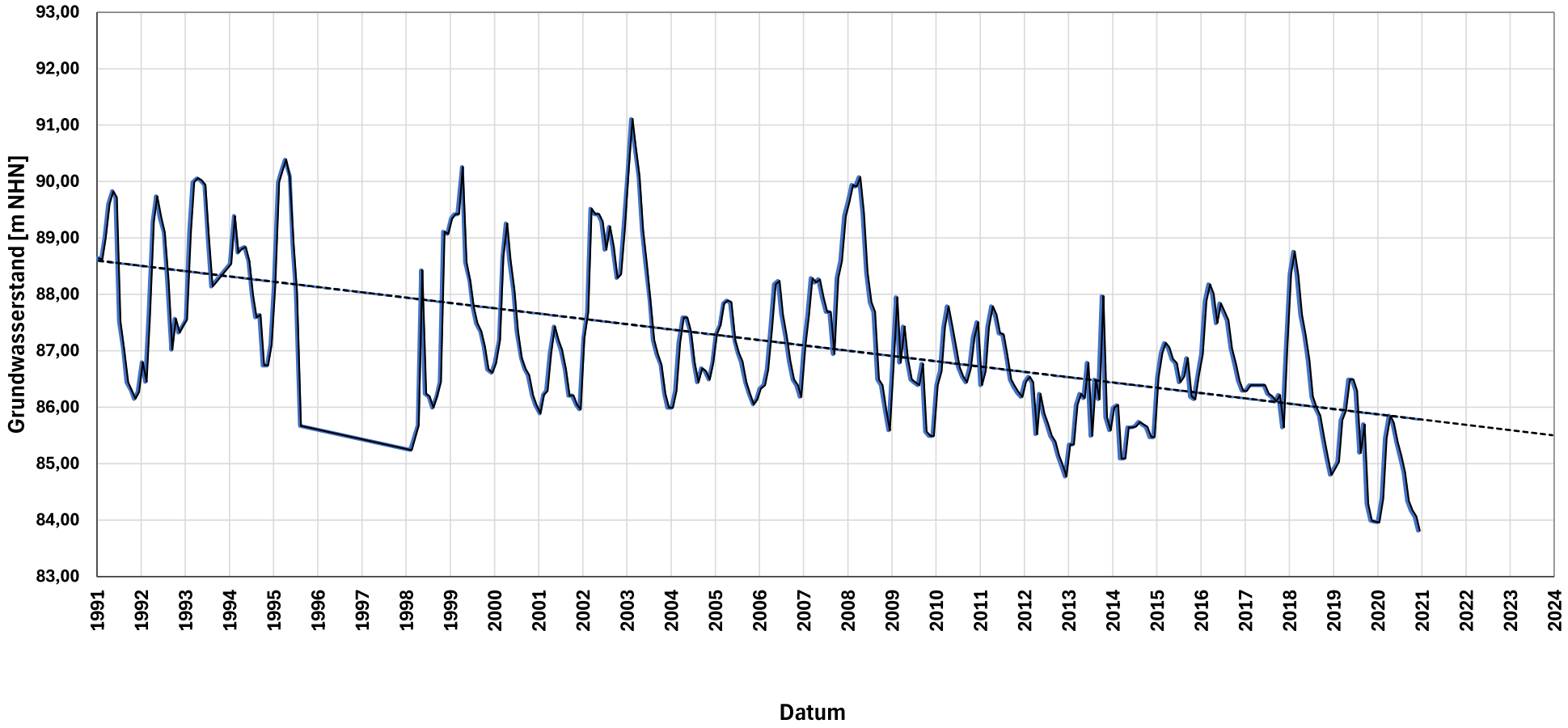

Messstelle:
WALHA BR WALHALLA

Messstellenbetreiber:
Stadtwerke Bad Salzuflen GmbH

Grundwasserstand Rohdaten
Trendlinie Rohdaten
Grundwasserstand Monatsmittel
Trendlinie Monatsmittel

Pilotstudie
Grundwasserstandsdaten

Heidt + Peters
Die Ingenieure

Bearbeiter:	Julia Hielscher
Datum:	17.11.2025
Anhang	**4.91**

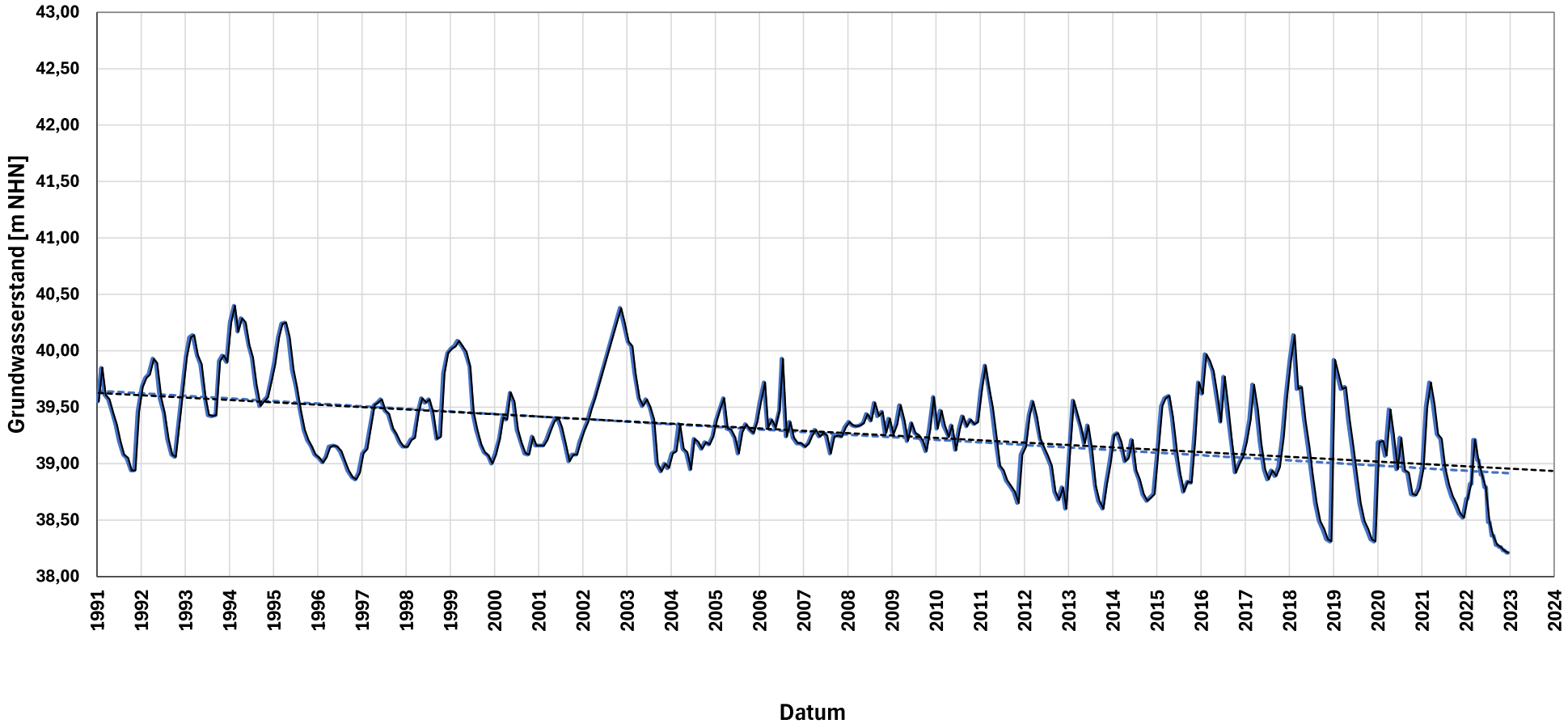

Messstelle:
WE 20 WEHE

Messstellenbetreiber:
Stadt Rahden, WW Wehe

Grundwasserstand Rohdaten
Trendlinie Rohdaten
Grundwasserstand Monatsmittel
Trendlinie Monatsmittel

Pilotstudie
Grundwasserstandsdaten

Heidt + Peters
Die Ingenieure

Bearbeiter:	Julia Hielscher
Datum:	17.11.2025
Anhang	**4.92**

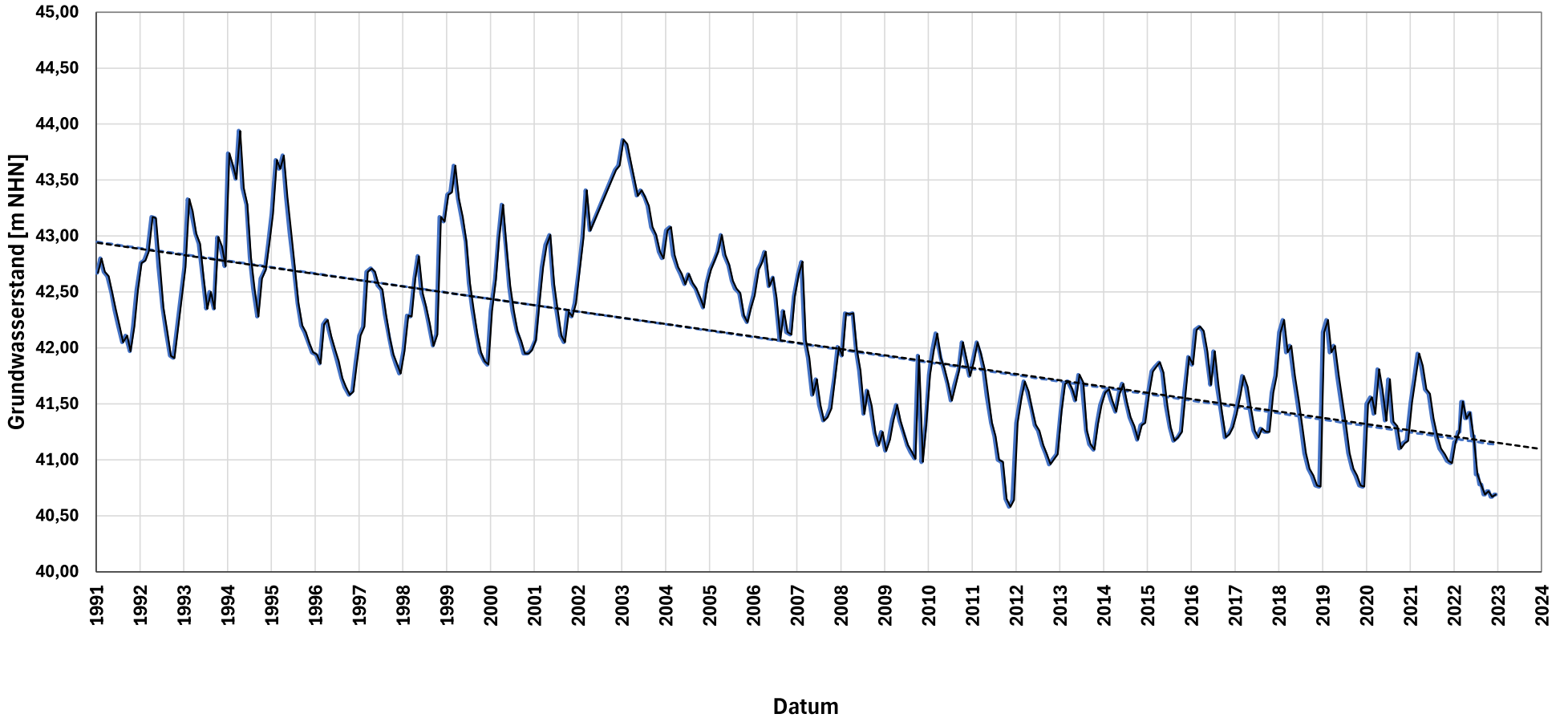

Messstelle:
WE 32 WEHE

Messstellenbetreiber:
Stadt Rahden, WW Wehe

Grundwasserstand Rohdaten
Trendlinie Rohdaten
Grundwasserstand Monatsmittel
Trendlinie Monatsmittel

Pilotstudie
Grundwasserstandsdaten

Heidt + Peters
Die Ingenieure

Bearbeiter:	Julia Hielscher
Datum:	17.11.2025
Anhang	**4.93**

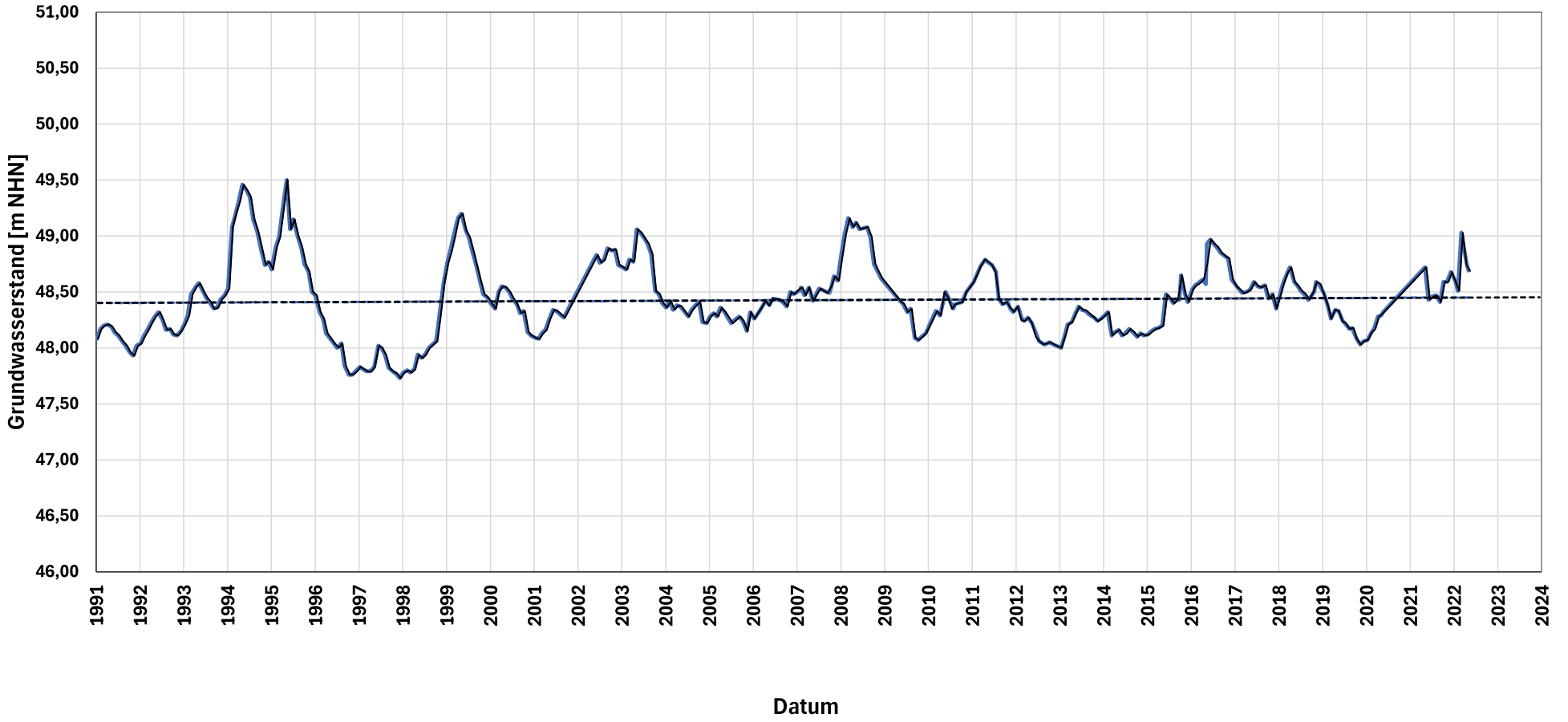

Messstelle:
WG 1 BOELHORST

Messstellenbetreiber:
keine Angabe

Grundwasserstand Rohdaten
Trendlinie Rohdaten
Grundwasserstand Monatsmittel
Trendlinie Monatsmittel

Pilotstudie
Grundwasserstandsdaten

Heidt + Peters
Die Ingenieure

Bearbeiter:	Julia Hielscher
Datum:	17.11.2025
Anhang	**4.94**

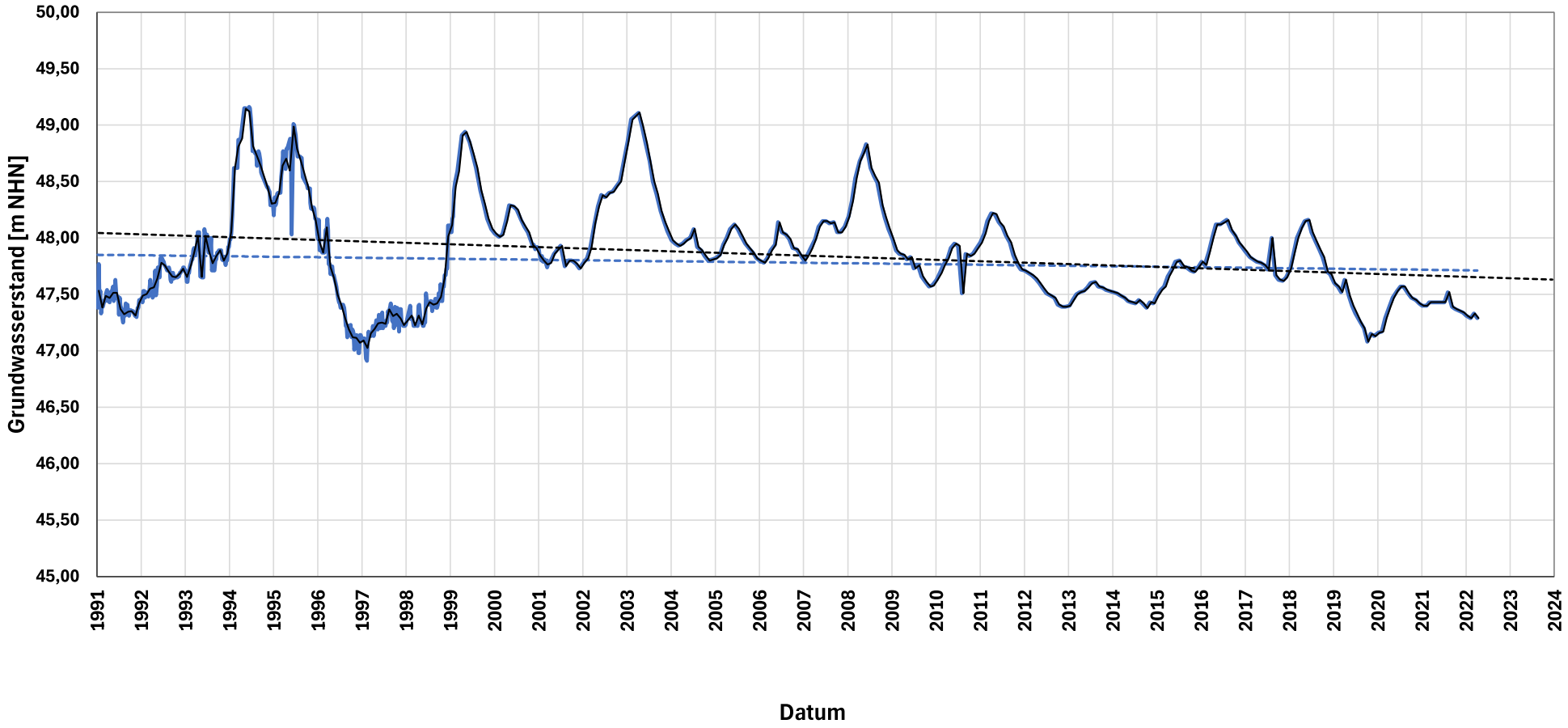

Messstelle:
WG 10 MEINERT

Messstellenbetreiber:
WBV Wiehengebirge, WW Rothenuffeln

Grundwasserstand Rohdaten
Trendlinie Rohdaten
Grundwasserstand Monatsmittel
Trendlinie Monatsmittel

Pilotstudie
Grundwasserstandsdaten

Heidt + Peters
Die Ingenieure

Bearbeiter:	Julia Hielscher
Datum:	17.11.2025
Anhang	**4.95**

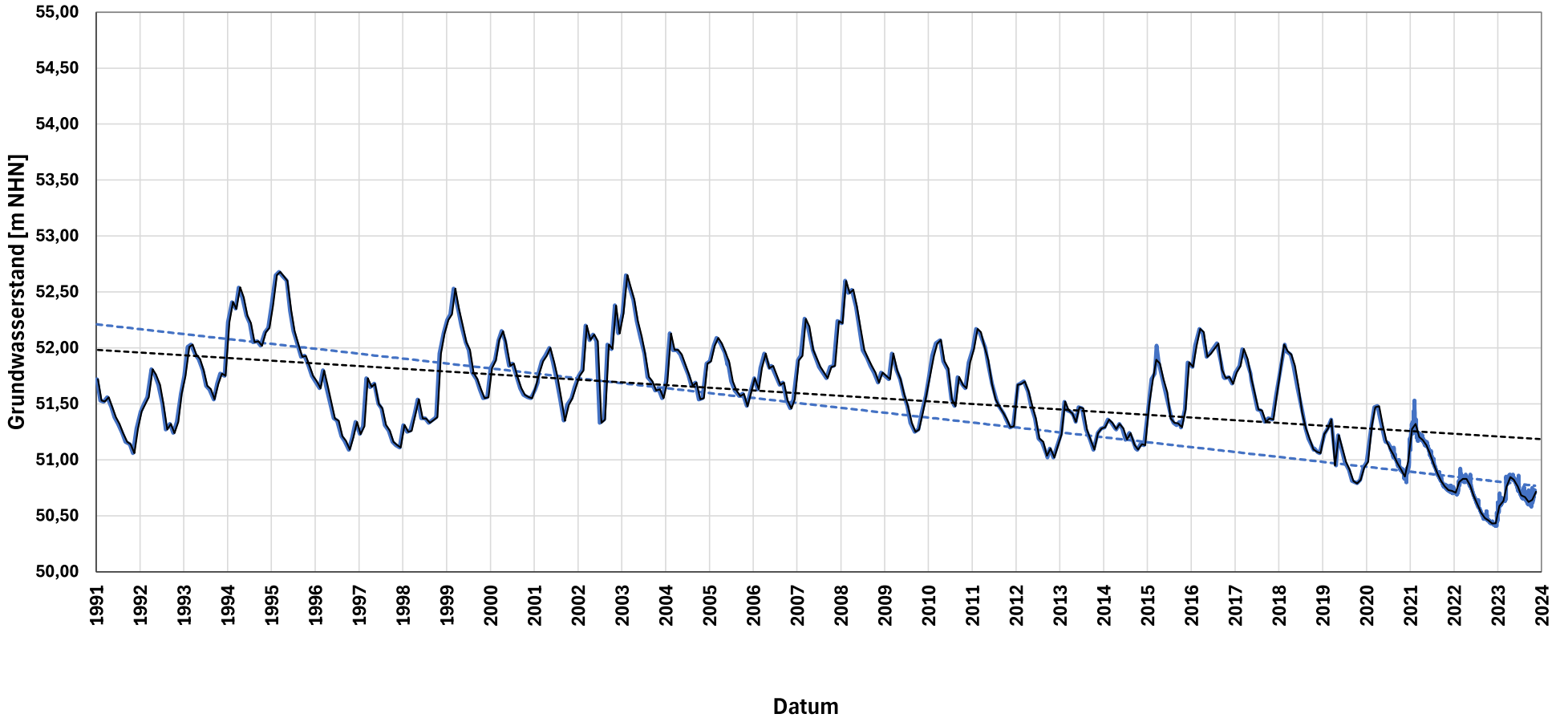

Messstelle:
WG 16 WESTERHOF

Messstellenbetreiber:
Land NRW

Grundwasserstand Rohdaten
Trendlinie Rohdaten
Grundwasserstand Monatsmittel
Trendlinie Monatsmittel

Pilotstudie
Grundwasserstandsdaten

Heidt + Peters
Die Ingenieure

Bearbeiter:	Julia Hielscher
Datum:	17.11.2025
Anhang	**4.96**

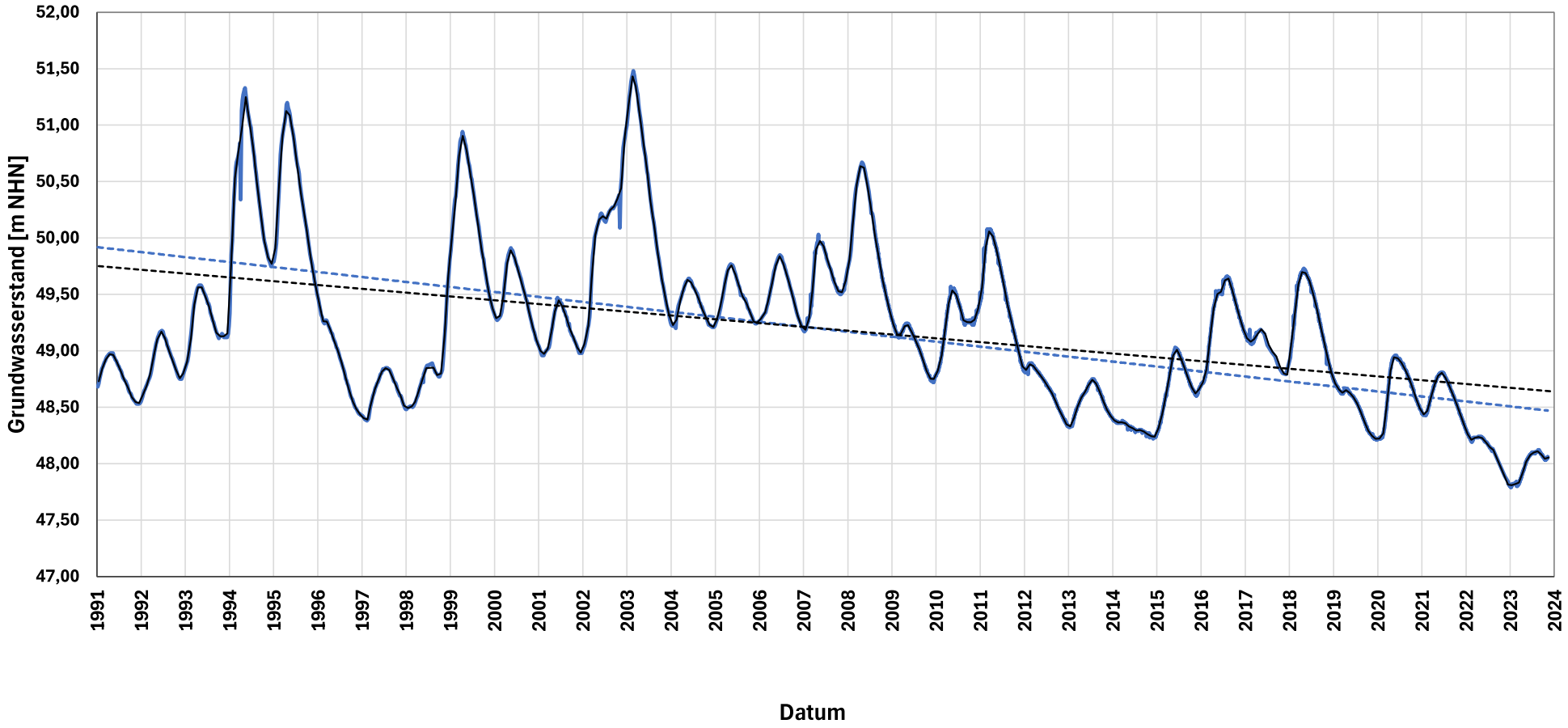

Messstelle:
WG 19 EICKHORST

Messstellenbetreiber:
Land NRW

Grundwasserstand Rohdaten
Trendlinie Rohdaten
Grundwasserstand Monatsmittel
Trendlinie Monatsmittel

Pilotstudie
Grundwasserstandsdaten

Heidt + Peters
Die Ingenieure

Bearbeiter:	Julia Hielscher
Datum:	17.11.2025
Anhang	**4.97**

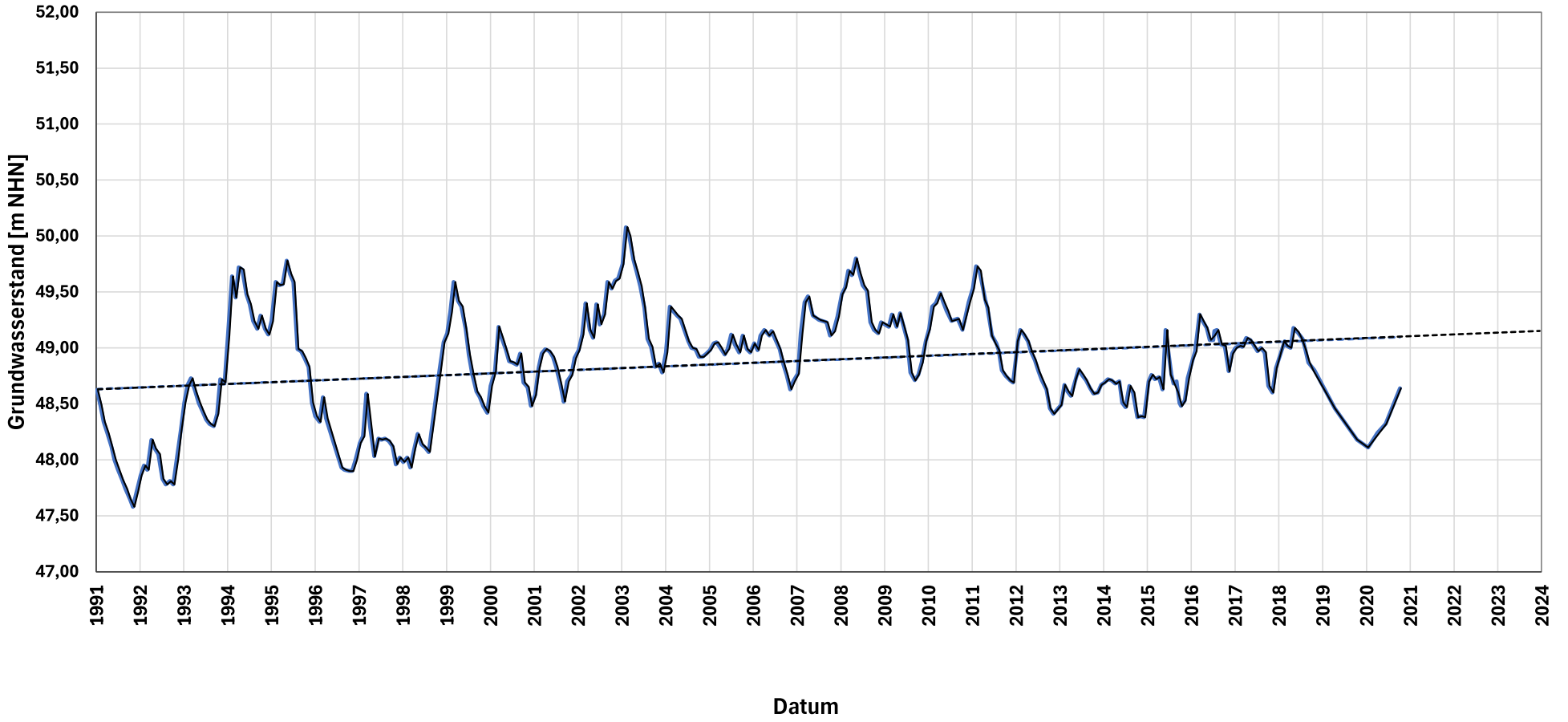

Messstelle:
WG 20 POGGENKRUG

Messstellenbetreiber:
keine Angabe

Grundwasserstand Rohdaten
Trendlinie Rohdaten
Grundwasserstand Monatsmittel
Trendlinie Monatsmittel

Pilotstudie
Grundwasserstandsdaten

Heidt + Peters
Die Ingenieure

Bearbeiter:	Julia Hielscher
Datum:	17.11.2025
Anhang	**4.98**

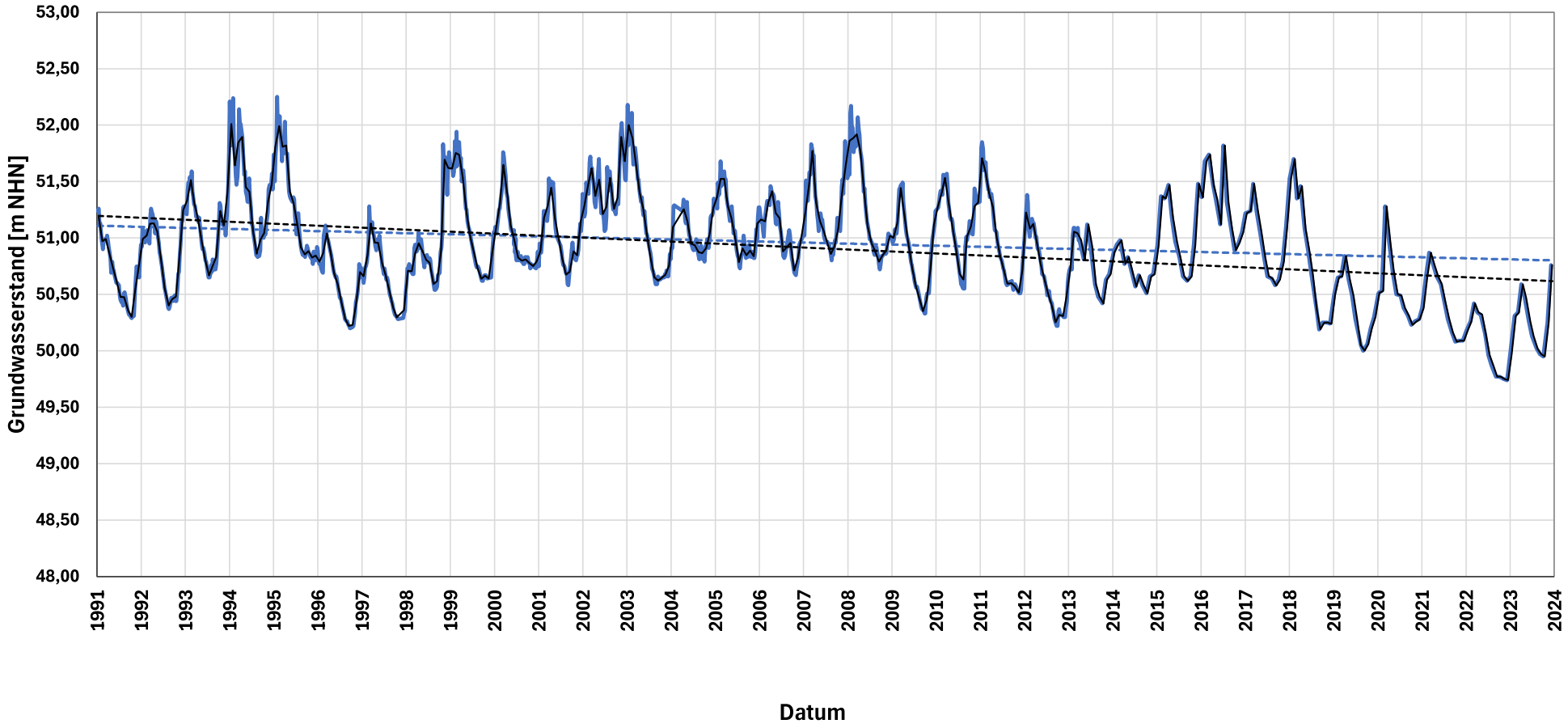

Messstelle:
WG 22 LEVKENSTAD

Messstellenbetreiber:
Land NRW

Grundwasserstand Rohdaten
Trendlinie Rohdaten
Grundwasserstand Monatsmittel
Trendlinie Monatsmittel

Pilotstudie
Grundwasserstandsdaten

Heidt + Peters
Die Ingenieure

Bearbeiter:	Julia Hielscher
Datum:	17.11.2025
Anhang	**4.99**

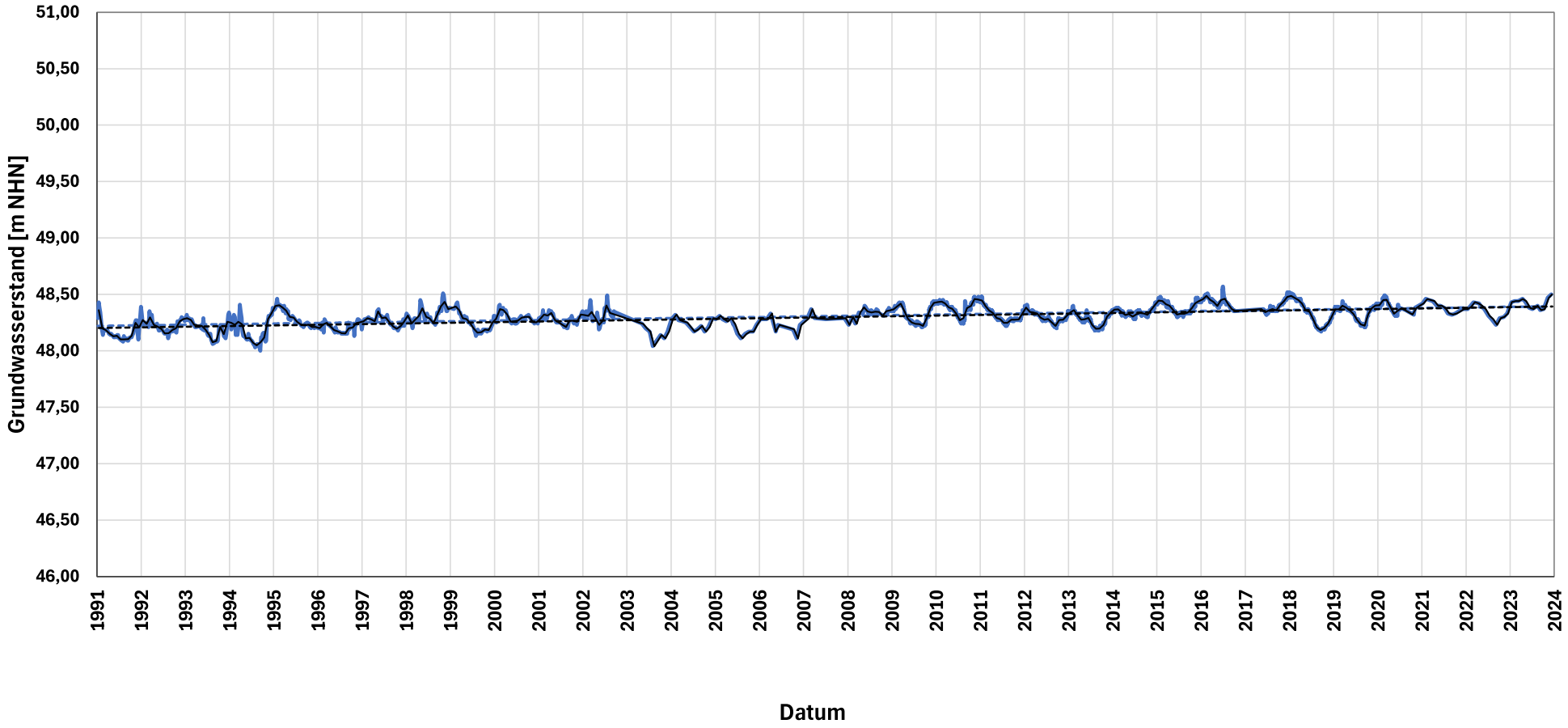

Messstelle:
WG 24A GEESTMOORD

Messstellenbetreiber:
Land NRW

Grundwasserstand Rohdaten
Trendlinie Rohdaten
Grundwasserstand Monatsmittel
Trendlinie Monatsmittel

Pilotstudie
Grundwasserstandsdaten

Heidt + Peters
Die Ingenieure

Bearbeiter:	Julia Hielscher
Datum:	17.11.2025
Anhang	**4.100**

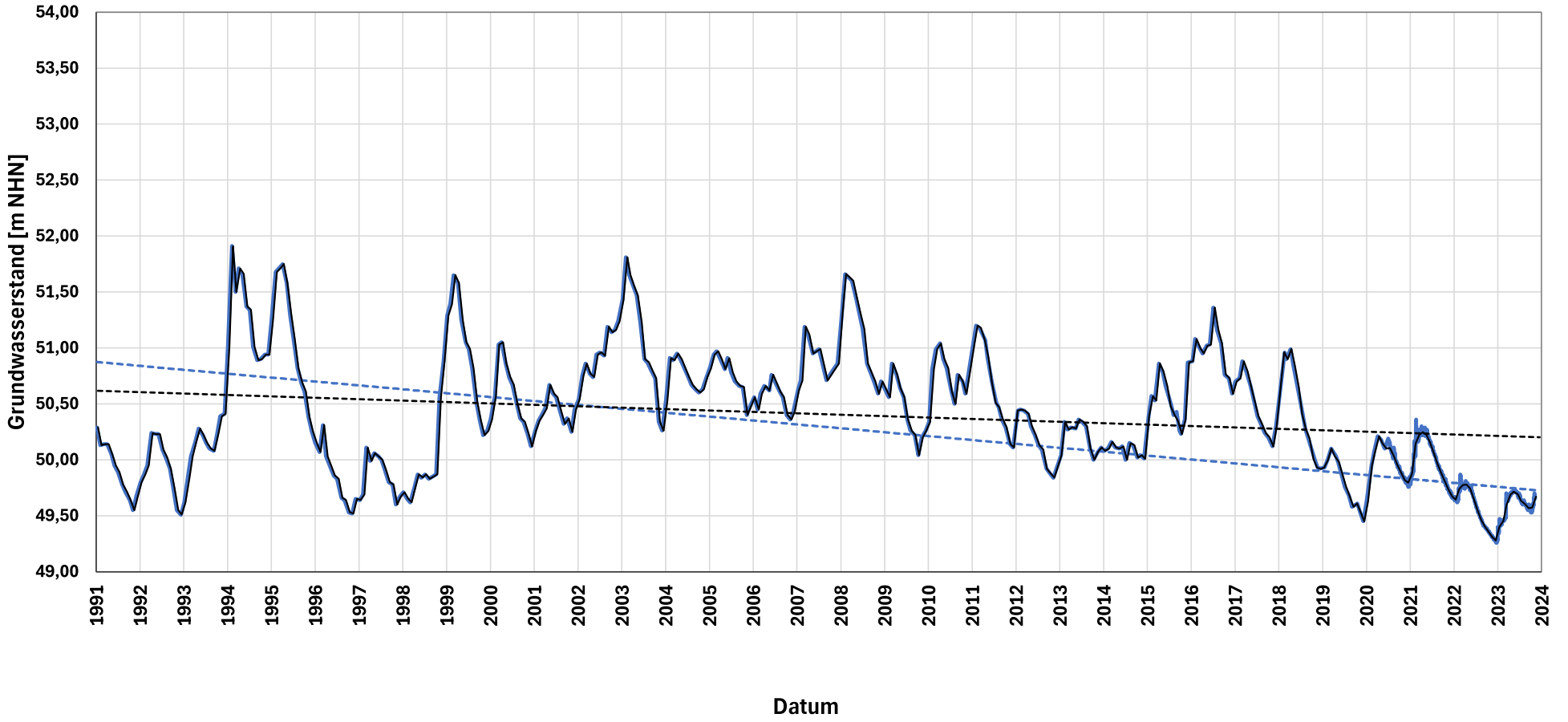

Messstelle:
WG 25 HAUPHOF

Messstellenbetreiber:
Land NRW

Grundwasserstand Rohdaten
Trendlinie Rohdaten
Grundwasserstand Monatsmittel
Trendlinie Monatsmittel

Pilotstudie
Grundwasserstandsdaten

Heidt + Peters
Die Ingenieure

Bearbeiter:	Julia Hielscher
Datum:	17.11.2025
Anhang	**4.101**

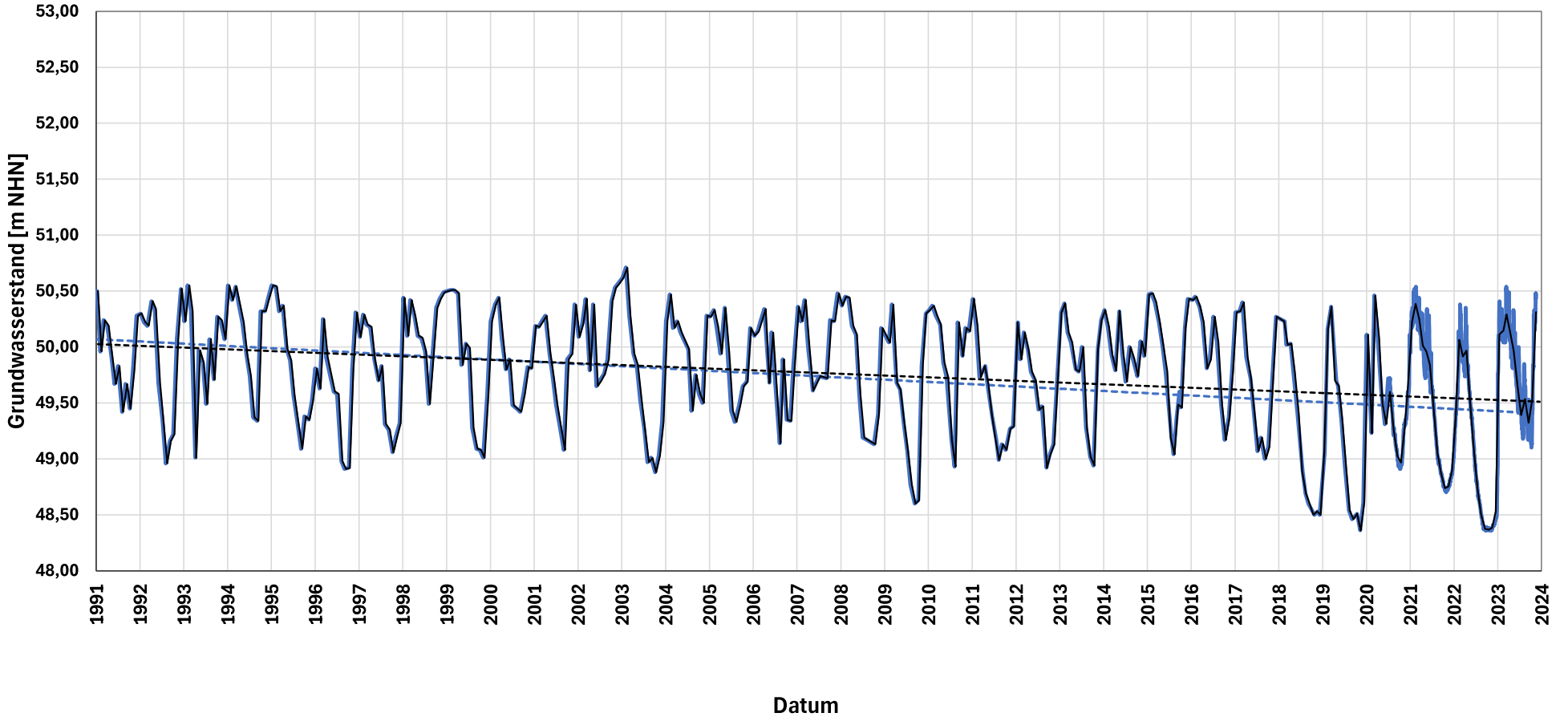

Messstelle:
WG 27 SCHILFKORN

Messstellenbetreiber:
Land NRW

Grundwasserstand Rohdaten
Trendlinie Rohdaten
Grundwasserstand Monatsmittel
Trendlinie Monatsmittel

Pilotstudie
Grundwasserstandsdaten

Heidt + Peters
Die Ingenieure

Bearbeiter:	Julia Hielscher
Datum:	17.11.2025
Anhang	**4.102**

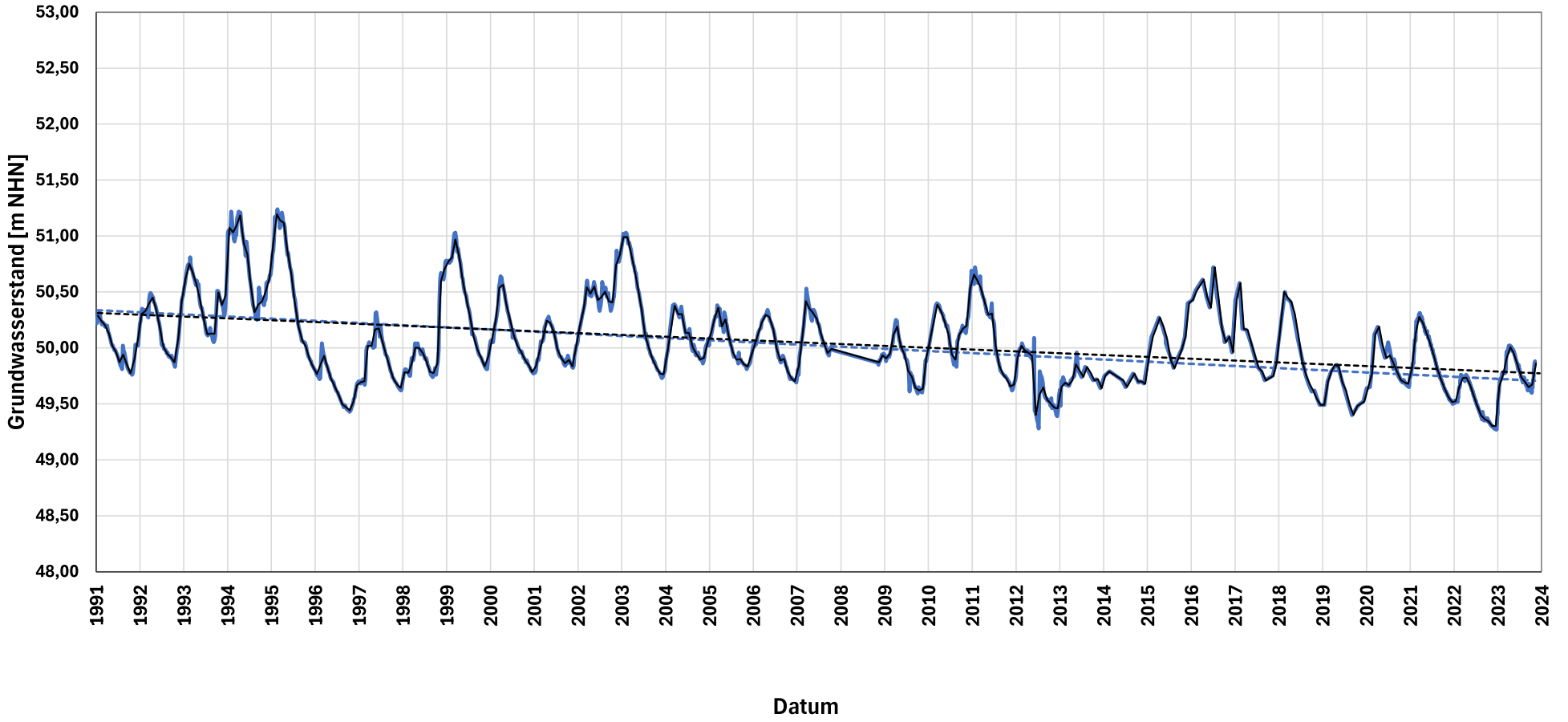

Messstelle:
WG 34 FROTHEIM

Messstellenbetreiber:
Land NRW

Grundwasserstand Rohdaten
Trendlinie Rohdaten
Grundwasserstand Monatsmittel
Trendlinie Monatsmittel

Pilotstudie
Grundwasserstandsdaten

Heidt + Peters
Die Ingenieure

Bearbeiter:	Julia Hielscher
Datum:	17.11.2025
Anhang	**4.103**

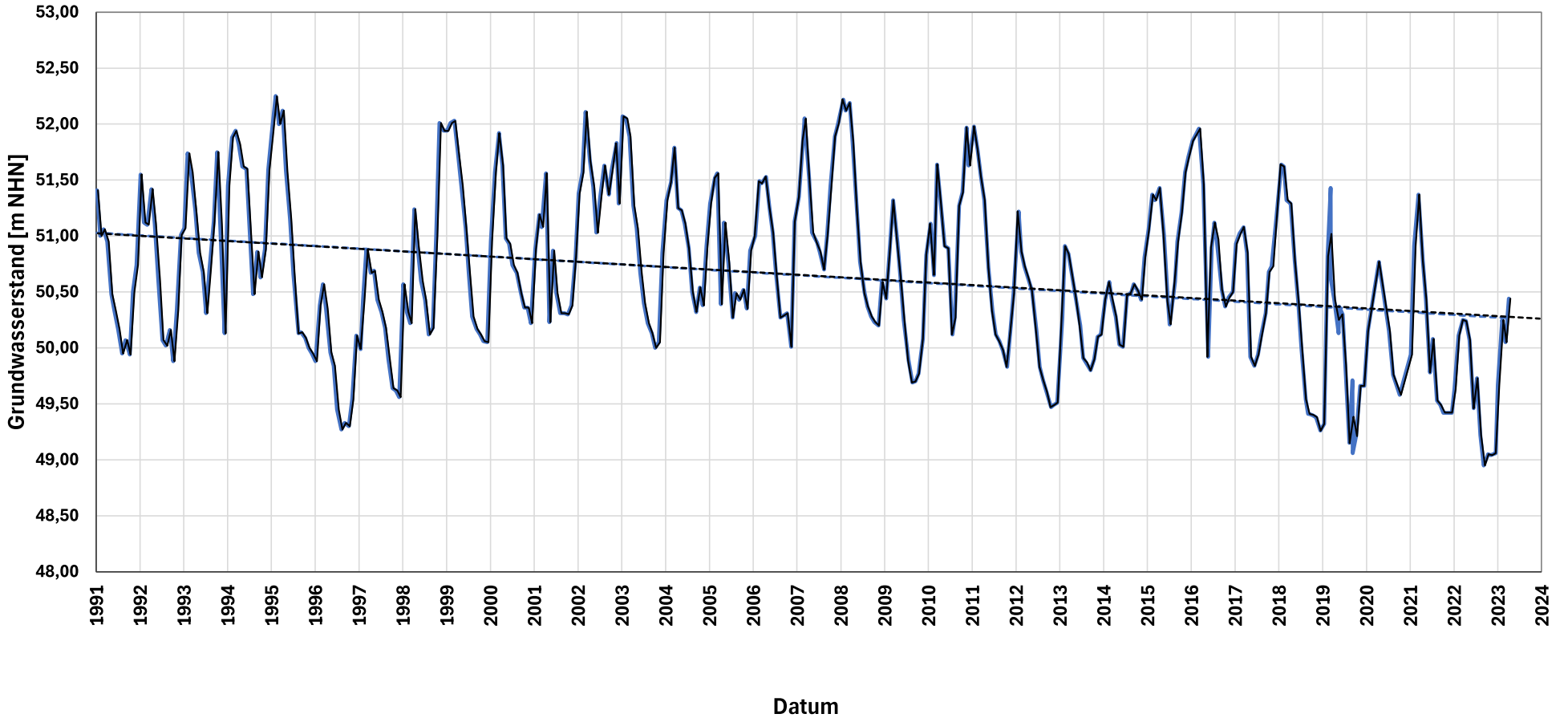

Messstelle:
WG 41 HEDEM

Messstellenbetreiber:
WBV Herford West, WW Hedem

Grundwasserstand Rohdaten
Trendlinie Rohdaten
Grundwasserstand Monatsmittel
Trendlinie Monatsmittel

Pilotstudie
Grundwasserstandsdaten

Heidt + Peters
Die Ingenieure

Bearbeiter:	Julia Hielscher
Datum:	17.11.2025
Anhang	**4.104**

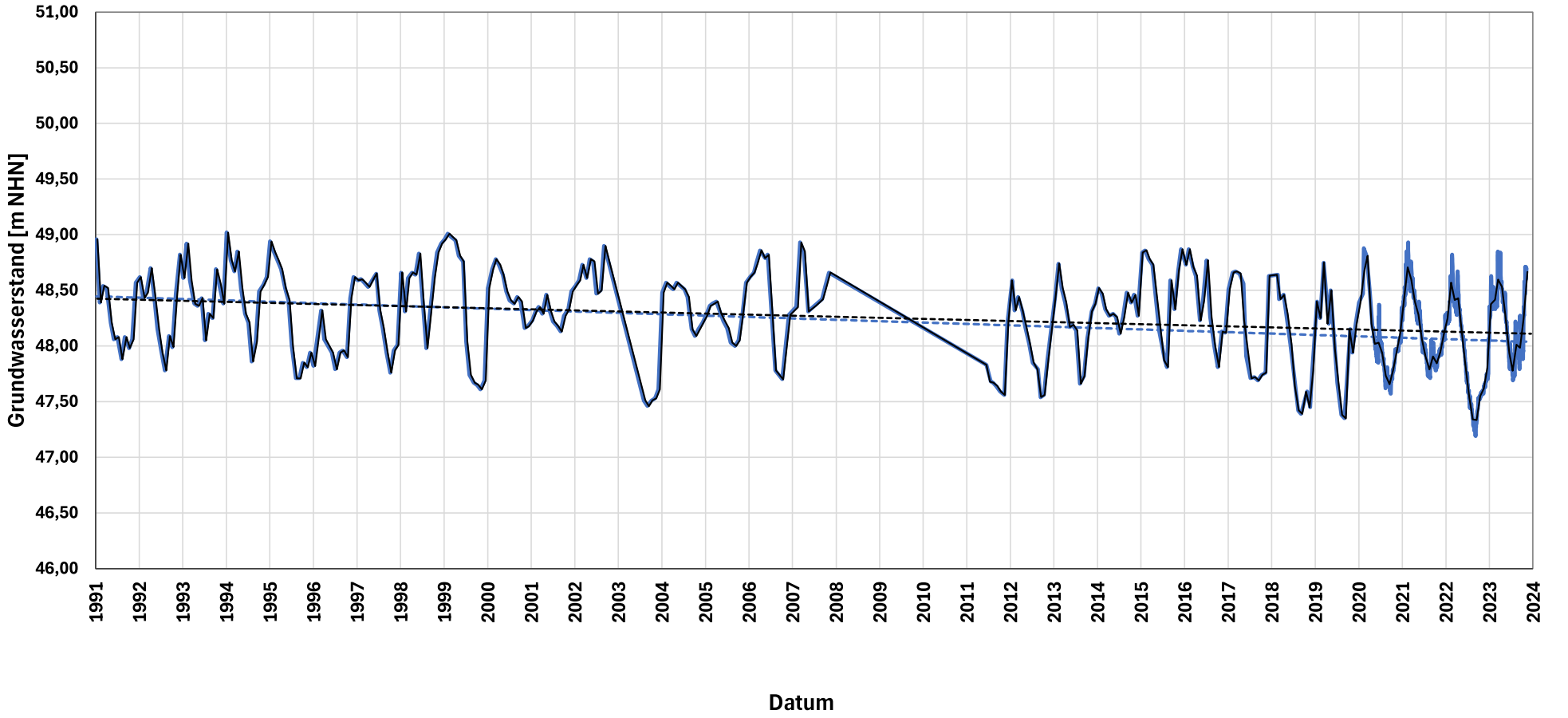

Messstelle:
WG 42 BENKHAUSEN

Messstellenbetreiber:
Land NRW

Grundwasserstand Rohdaten
Trendlinie Rohdaten
Grundwasserstand Monatsmittel
Trendlinie Monatsmittel

Pilotstudie
Grundwasserstandsdaten

Heidt + Peters
Die Ingenieure

Bearbeiter:	Julia Hielscher
Datum:	17.11.2025
Anhang	**4.105**

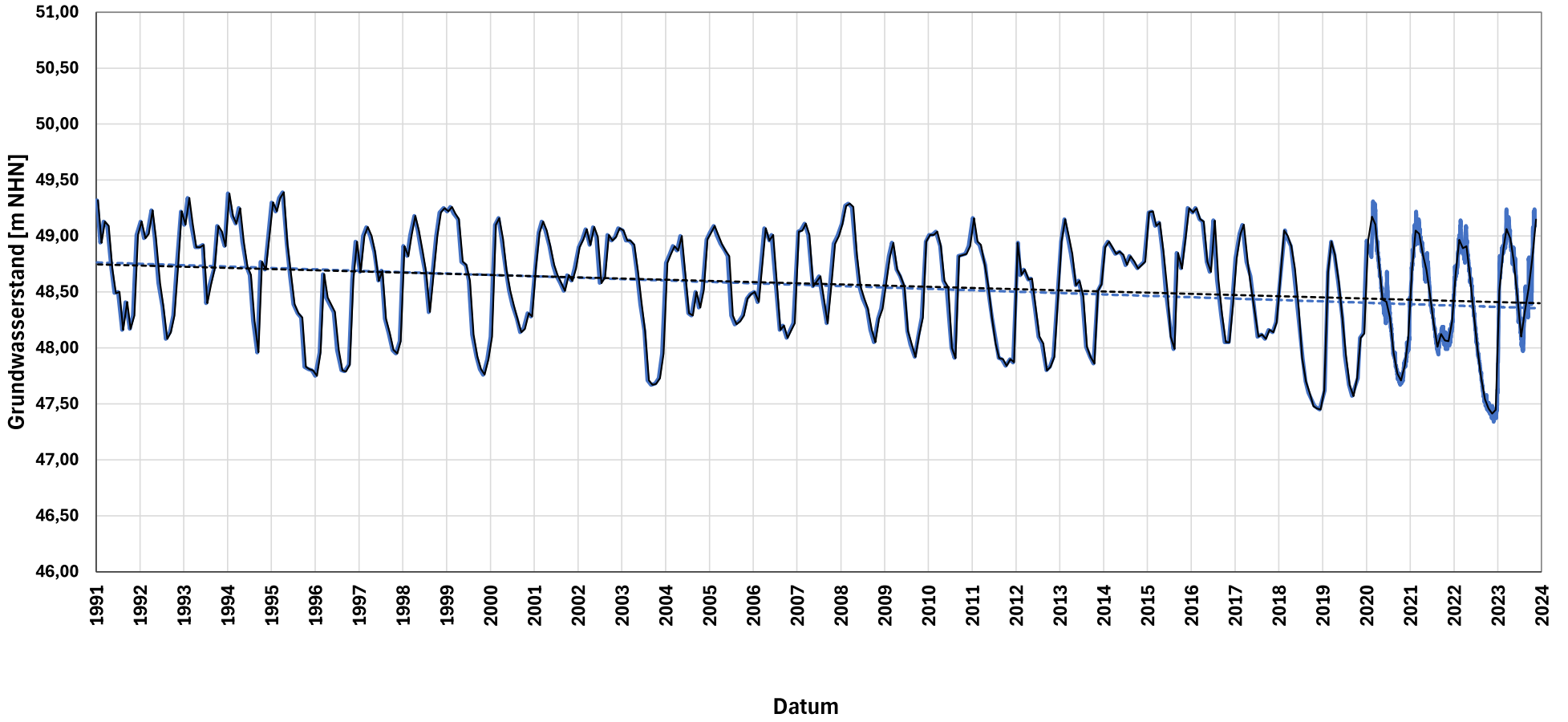

Messstelle:
WG 43 Fünfhausen

Messstellenbetreiber:
Land NRW

Grundwasserstand Rohdaten
Trendlinie Rohdaten
Grundwasserstand Monatsmittel
Trendlinie Monatsmittel

Pilotstudie
Grundwasserstandsdaten

Heidt + Peters
Die Ingenieure

Bearbeiter:	Julia Hielscher
Datum:	17.11.2025
Anhang	**4.106**

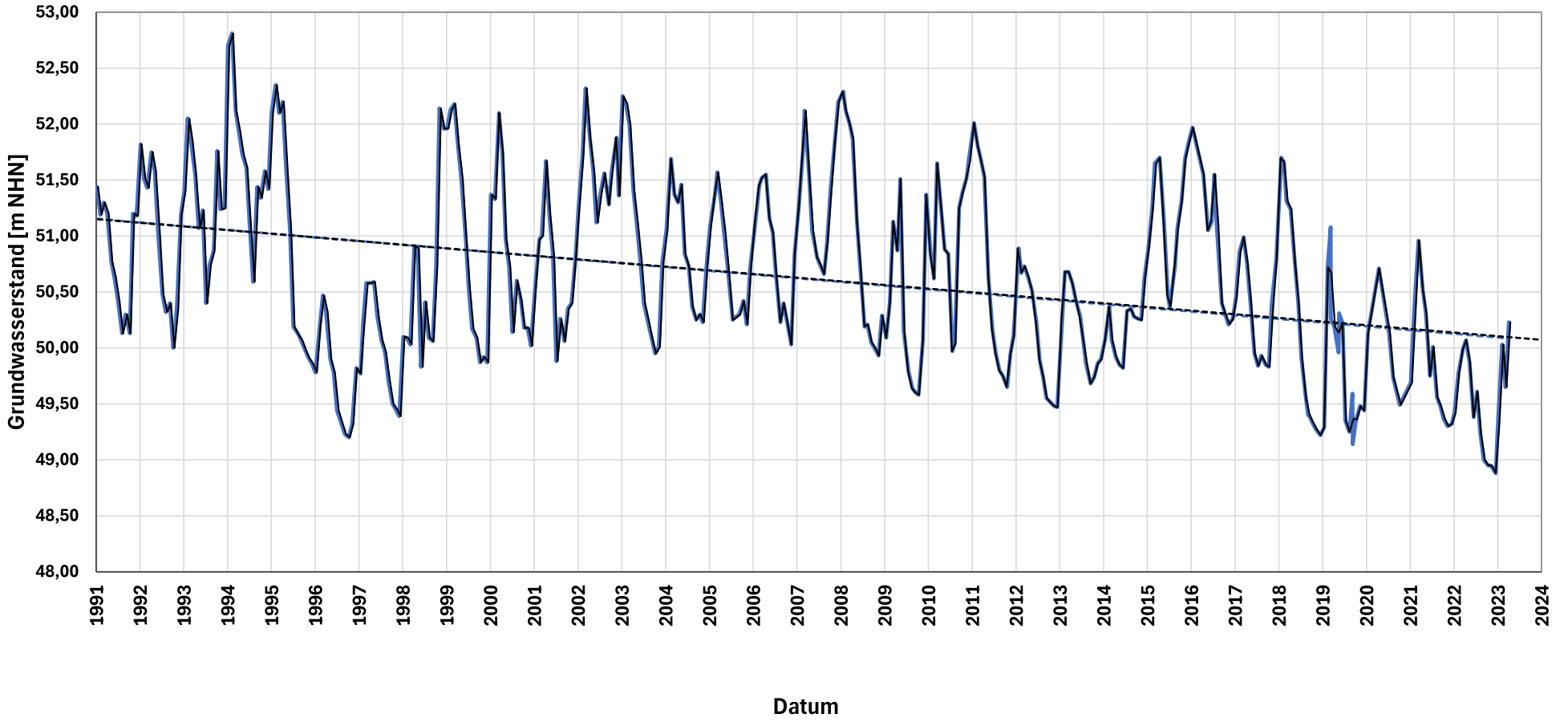

Messstelle:
WG 44 HEDEM

Messstellenbetreiber:
WBV Herford West, WW Hedem

Grundwasserstand Rohdaten
Trendlinie Rohdaten
Grundwasserstand Monatsmittel
Trendlinie Monatsmittel

Pilotstudie
Grundwasserstandsdaten

Heidt + Peters
Die Ingenieure

Bearbeiter:	Julia Hielscher
Datum:	17.11.2025
Anhang	**4.107**

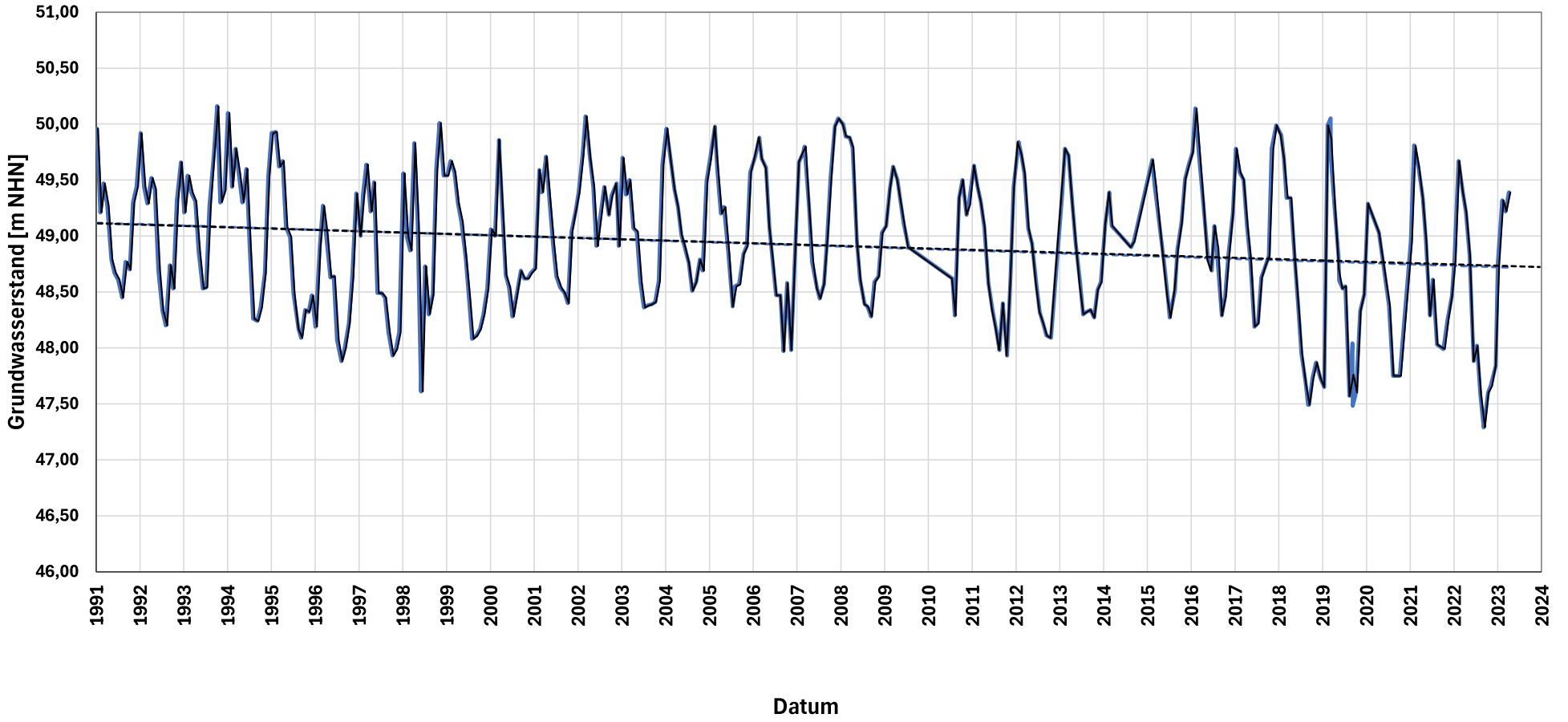

Messstelle:
WG 45 HEDEM

Messstellenbetreiber:
WBV Herford West, WW Hedem

Grundwasserstand Rohdaten
Trendlinie Rohdaten
Grundwasserstand Monatsmittel
Trendlinie Monatsmittel

Pilotstudie
Grundwasserstandsdaten

Heidt + Peters
Die Ingenieure

Bearbeiter:	Julia Hielscher
Datum:	17.11.2025
Anhang	**4.108**

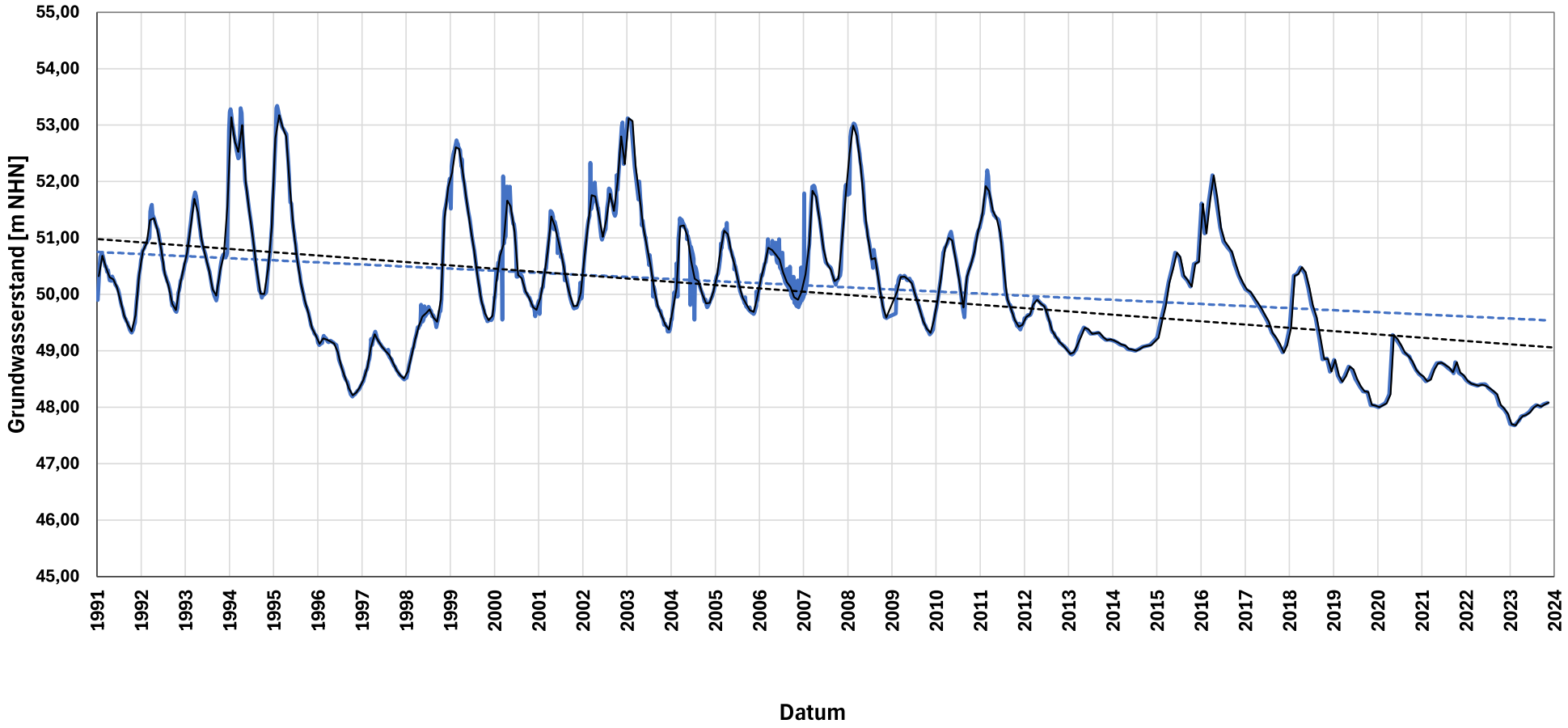

Messstelle:
WG 47 OFFELTEN

Messstellenbetreiber:
Land NRW

Grundwasserstand Rohdaten
Trendlinie Rohdaten
Grundwasserstand Monatsmittel
Trendlinie Monatsmittel

Pilotstudie
Grundwasserstandsdaten

Heidt + Peters
Die Ingenieure

Bearbeiter:	Julia Hielscher
Datum:	17.11.2025
Anhang	**4.109**

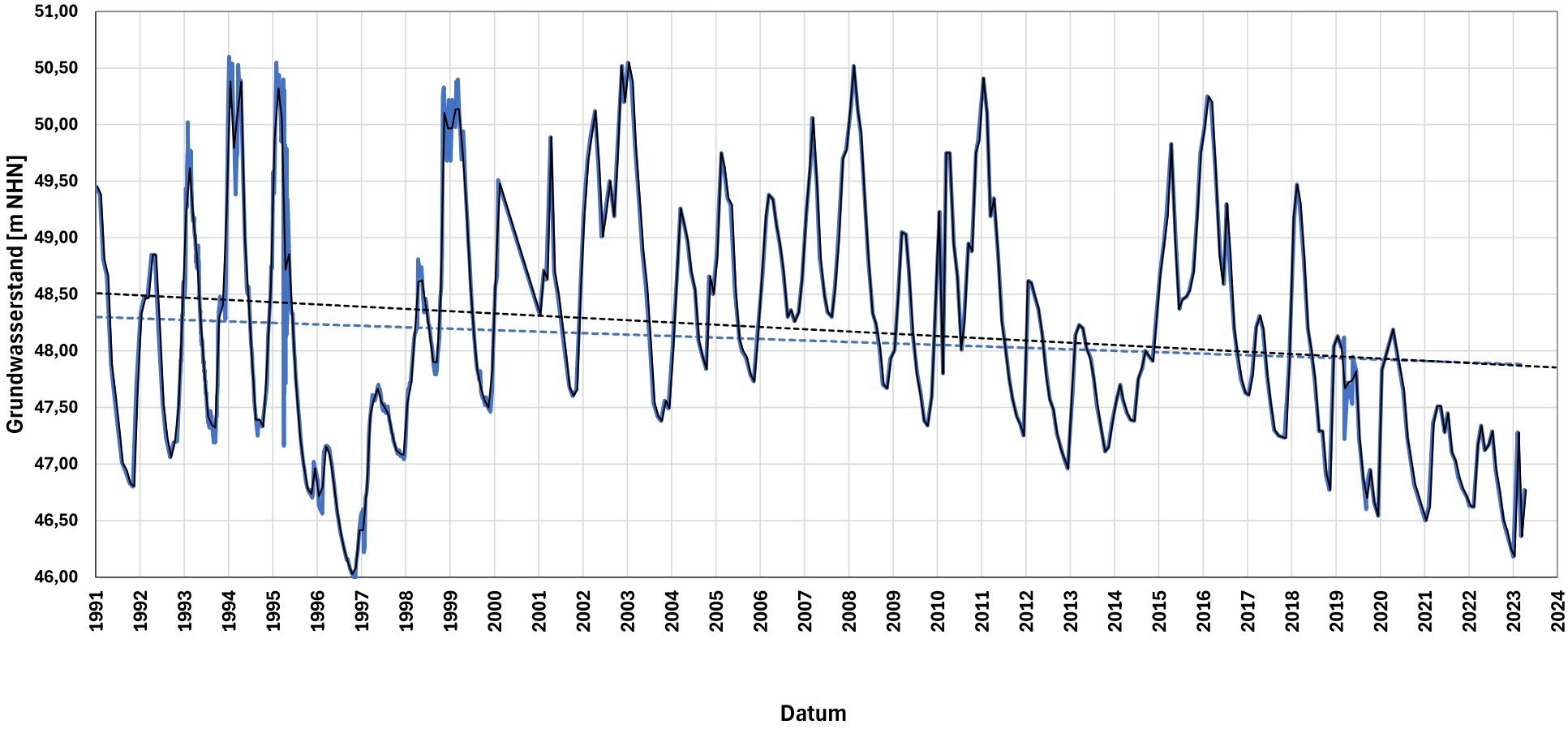

Messstelle:
WG 48 HEDEM

Messstellenbetreiber:
WBV Herford West, WW Hedem

Grundwasserstand Rohdaten
Trendlinie Rohdaten
Grundwasserstand Monatsmittel
Trendlinie Monatsmittel

Pilotstudie
Grundwasserstandsdaten

Heidt + Peters
Die Ingenieure

Bearbeiter:	Julia Hielscher
Datum:	17.11.2025
Anhang	**4.110**

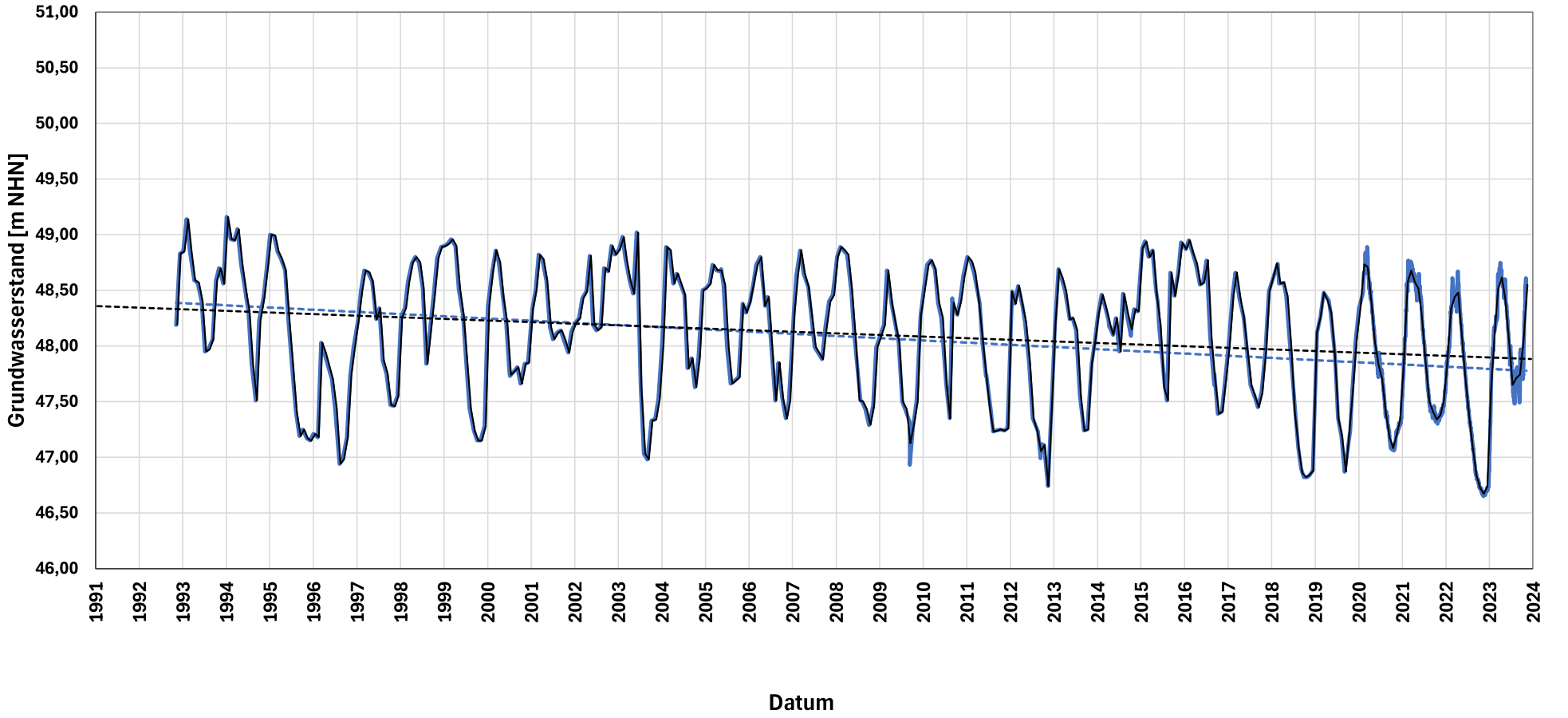

Messstelle:
WG 51N IM STRANGE

Messstellenbetreiber:
Land NRW

Grundwasserstand Rohdaten
Trendlinie Rohdaten
Grundwasserstand Monatsmittel
Trendlinie Monatsmittel

Pilotstudie
Grundwasserstandsdaten

Heidt + Peters
Die Ingenieure

Bearbeiter:	Julia Hielscher
Datum:	17.11.2025
Anhang	**4.111**

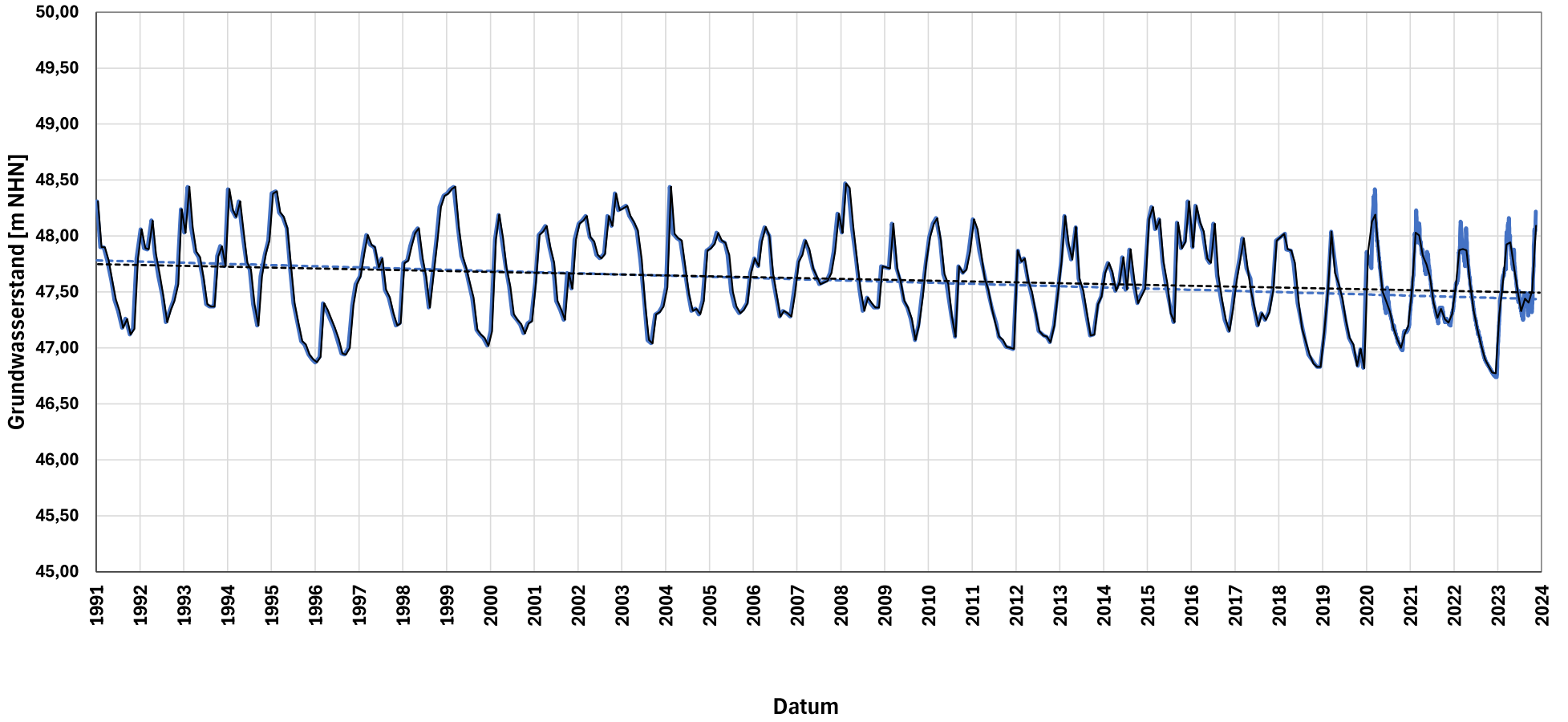

Messstelle:
WG 53 ENGELAGE

Messstellenbetreiber:
Land NRW

Grundwasserstand Rohdaten
Trendlinie Rohdaten
Grundwasserstand Monatsmittel
Trendlinie Monatsmittel

Pilotstudie
Grundwasserstandsdaten

Heidt + Peters
Die Ingenieure

Bearbeiter:	Julia Hielscher
Datum:	17.11.2025
Anhang	**4.112**

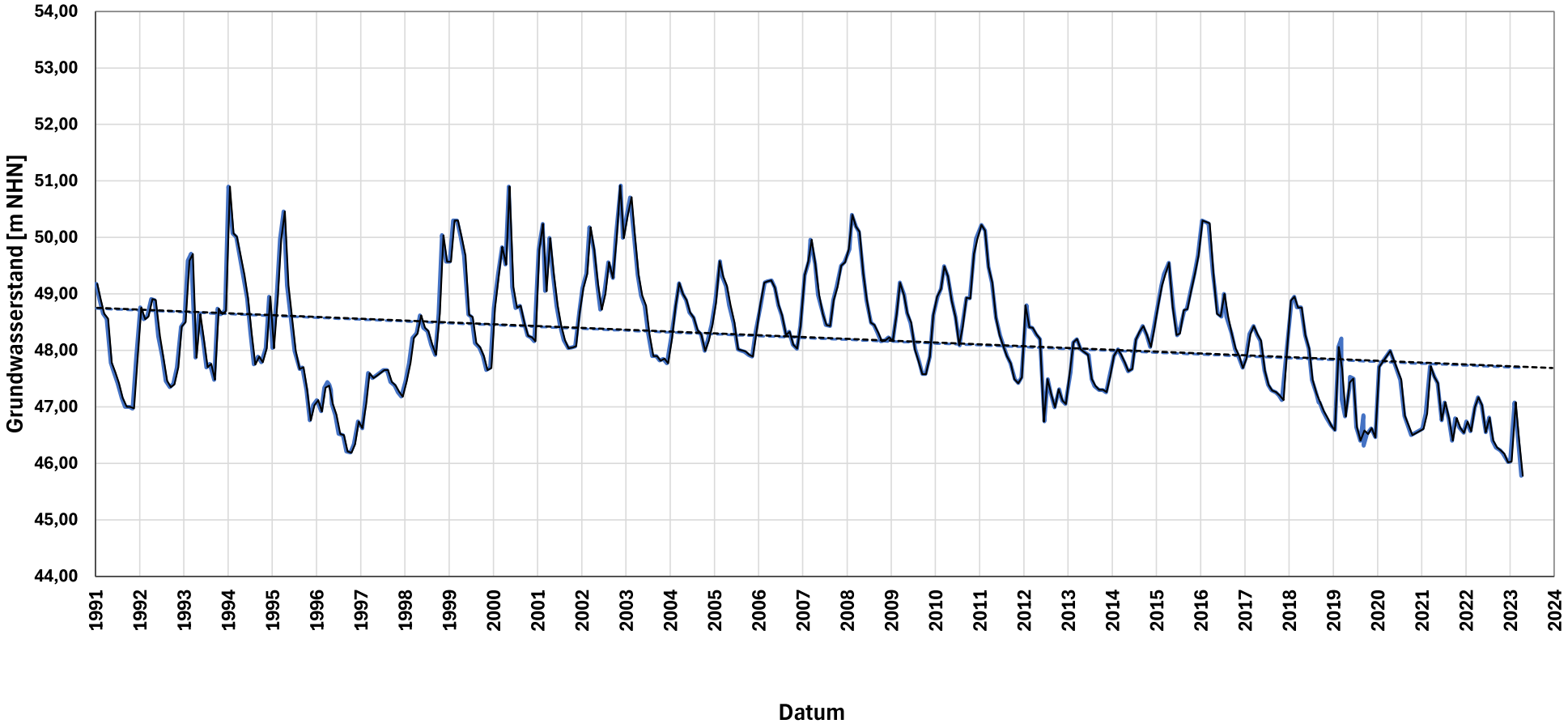

Messstelle:
WG 54 HEDEM

Messstellenbetreiber:
WBV Herford West, WW Hedem

Grundwasserstand Rohdaten
Trendlinie Rohdaten
Grundwasserstand Monatsmittel
Trendlinie Monatsmittel

Pilotstudie
Grundwasserstandsdaten

Heidt + Peters
Die Ingenieure

Bearbeiter:	Julia Hielscher
Datum:	17.11.2025
Anhang	**4.113**

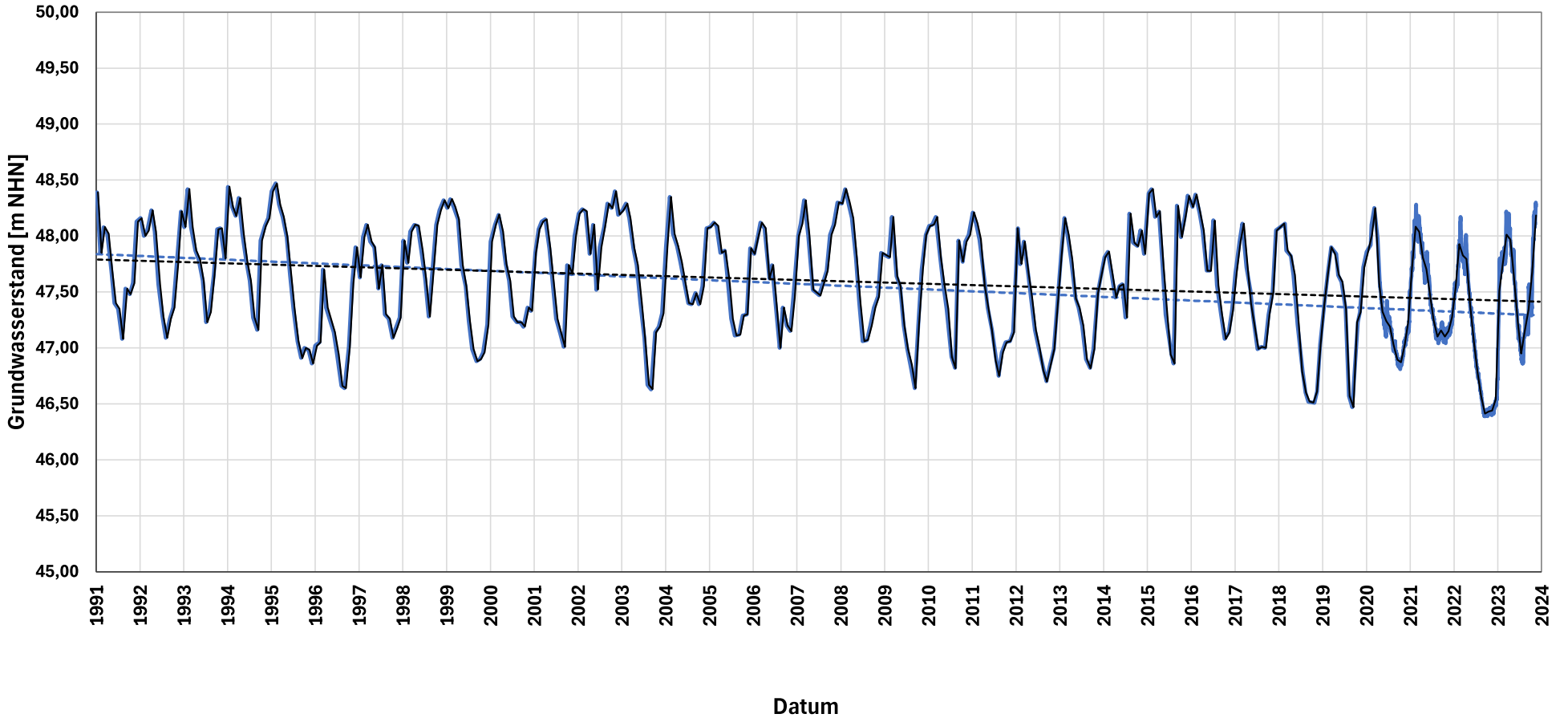

Messstelle:
WG 55 Luhenheide

Messstellenbetreiber:
Land NRW

Grundwasserstand Rohdaten
Trendlinie Rohdaten
Grundwasserstand Monatsmittel
Trendlinie Monatsmittel

Pilotstudie
Grundwasserstandsdaten

Heidt + Peters
Die Ingenieure

Bearbeiter:	Julia Hielscher
Datum:	17.11.2025
Anhang	**4.114**

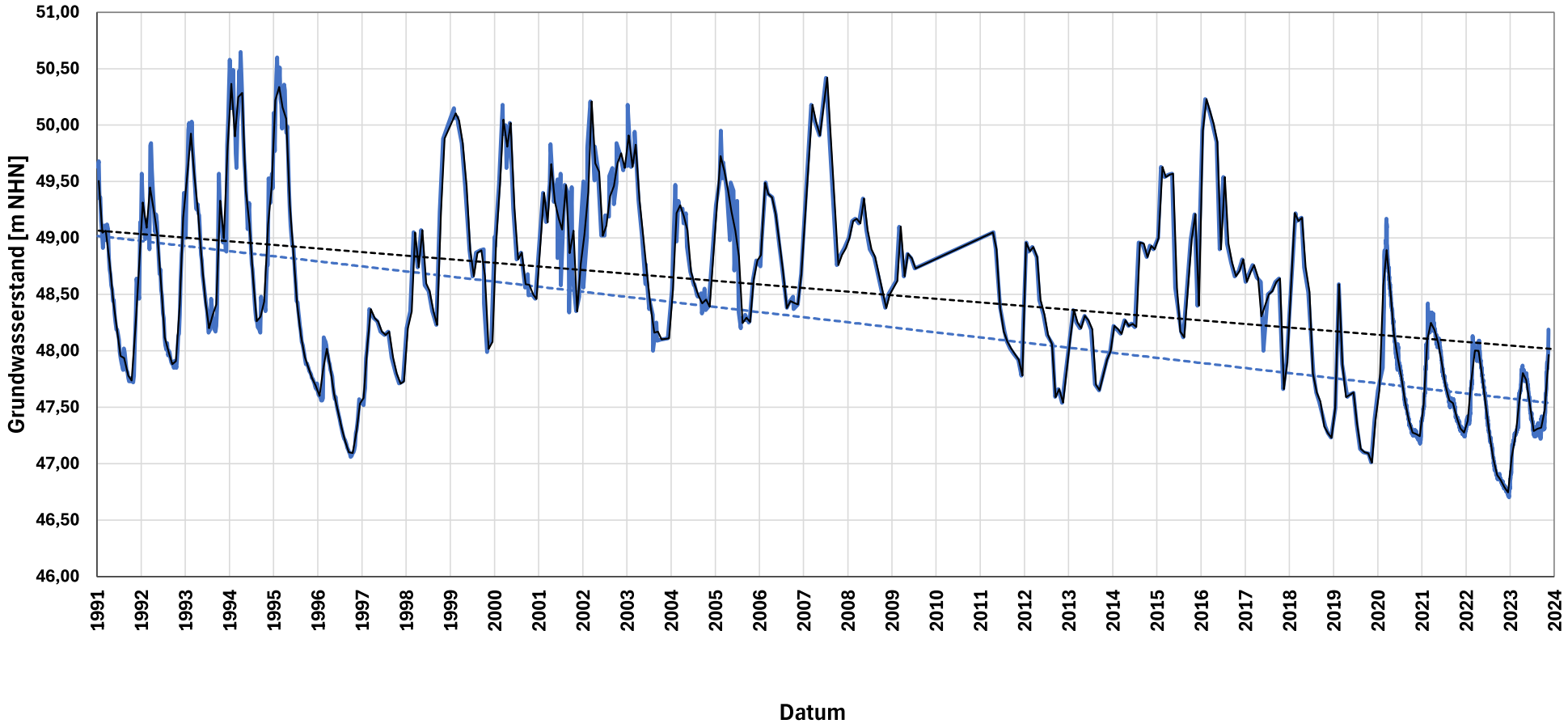

Messstelle:
WG 57 Schröttinghsn

Messstellenbetreiber:
Land NRW

Grundwasserstand Rohdaten
Trendlinie Rohdaten
Grundwasserstand Monatsmittel
Trendlinie Monatsmittel

Pilotstudie
Grundwasserstandsdaten

Heidt + Peters
Die Ingenieure

Bearbeiter:	Julia Hielscher
Datum:	17.11.2025
Anhang	**4.115**

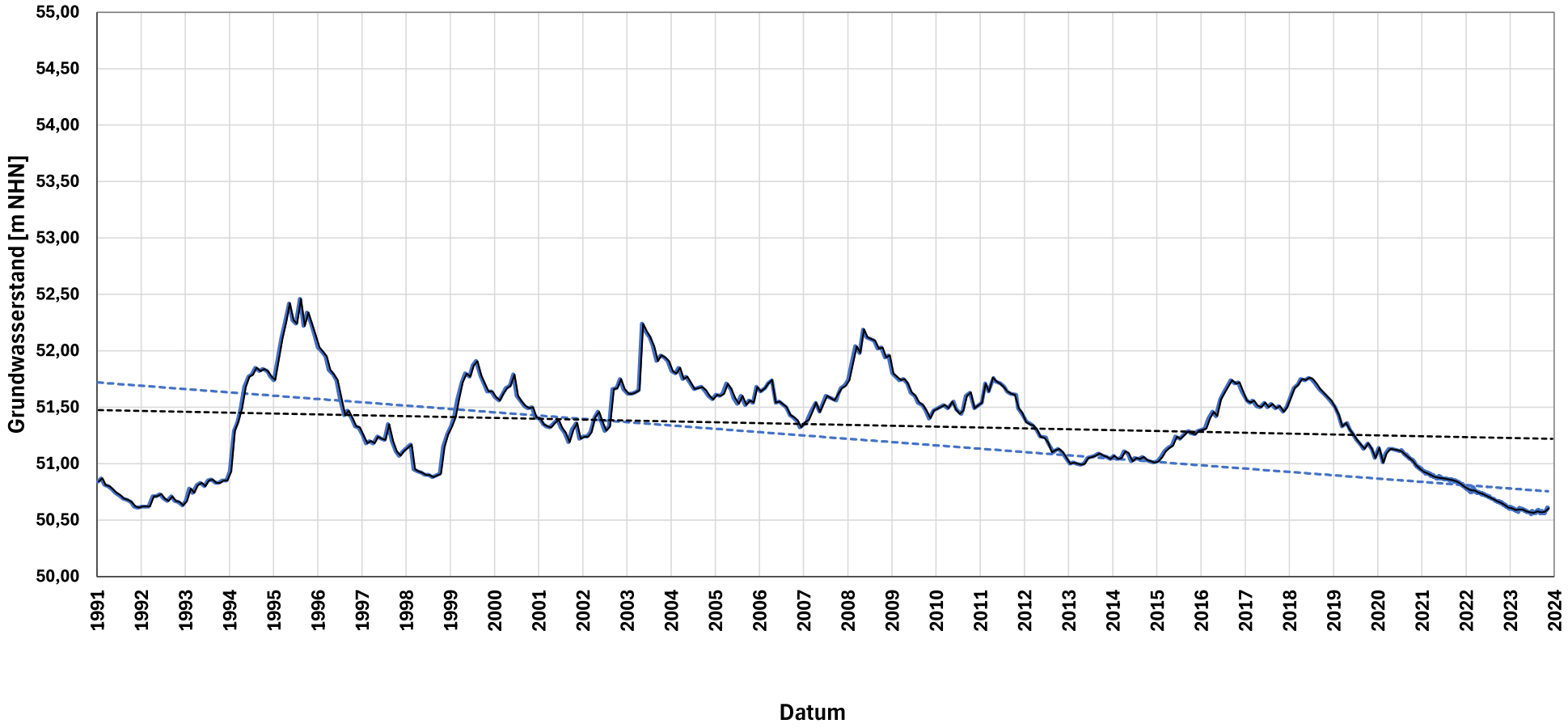

Messstelle:
WG 6 MINDERHEID

Messstellenbetreiber:
Land NRW

Grundwasserstand Rohdaten
Trendlinie Rohdaten
Grundwasserstand Monatsmittel
Trendlinie Monatsmittel

Pilotstudie
Grundwasserstandsdaten

Heidt + Peters
Die Ingenieure

Bearbeiter:	Julia Hielscher
Datum:	17.11.2025
Anhang	**4.116**

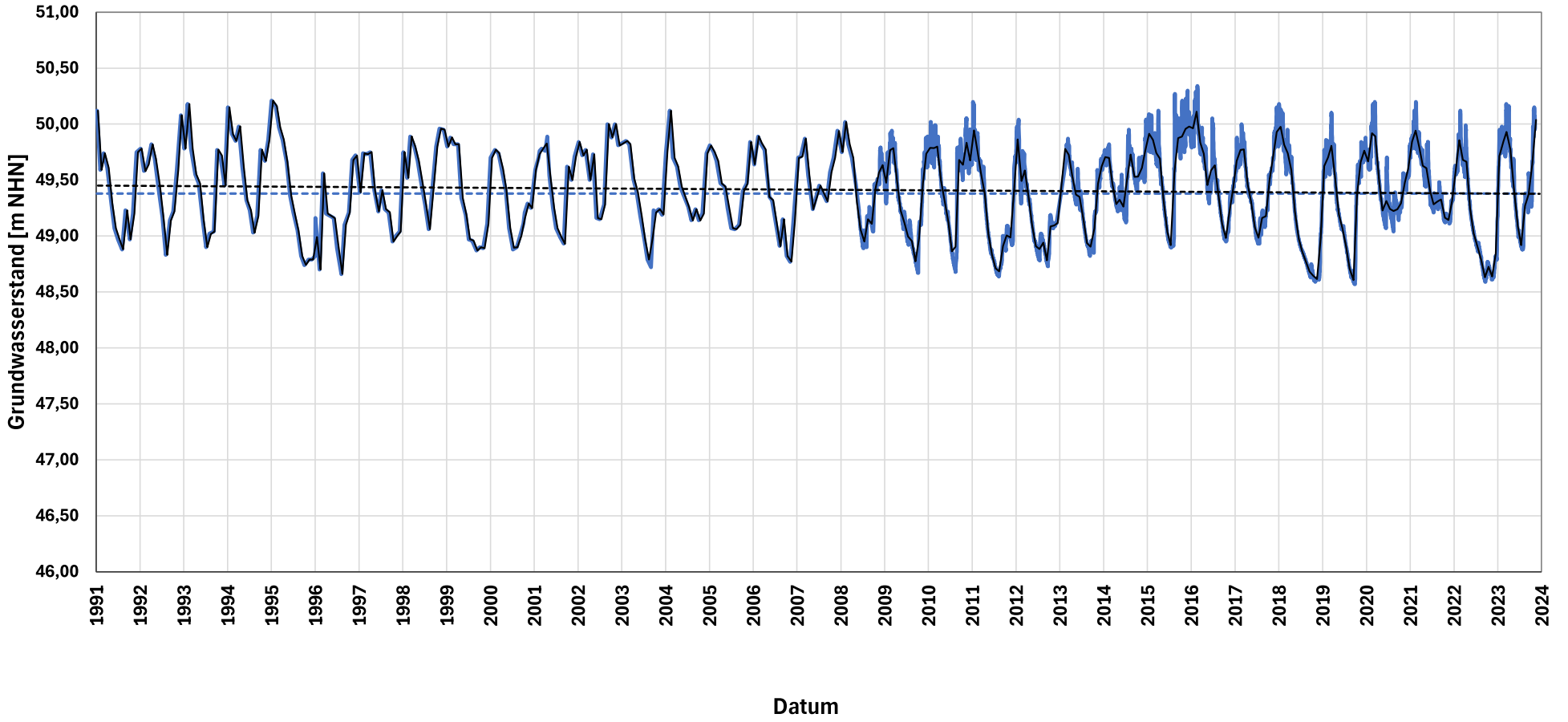

Messstelle:
WG 62 BUTENBOHM

Messstellenbetreiber:
Land NRW

Grundwasserstand Rohdaten
Trendlinie Rohdaten
Grundwasserstand Monatsmittel
Trendlinie Monatsmittel

Pilotstudie
Grundwasserstandsdaten

Heidt + Peters
Die Ingenieure

Bearbeiter:	Julia Hielscher
Datum:	17.11.2025
Anhang	**4.117**

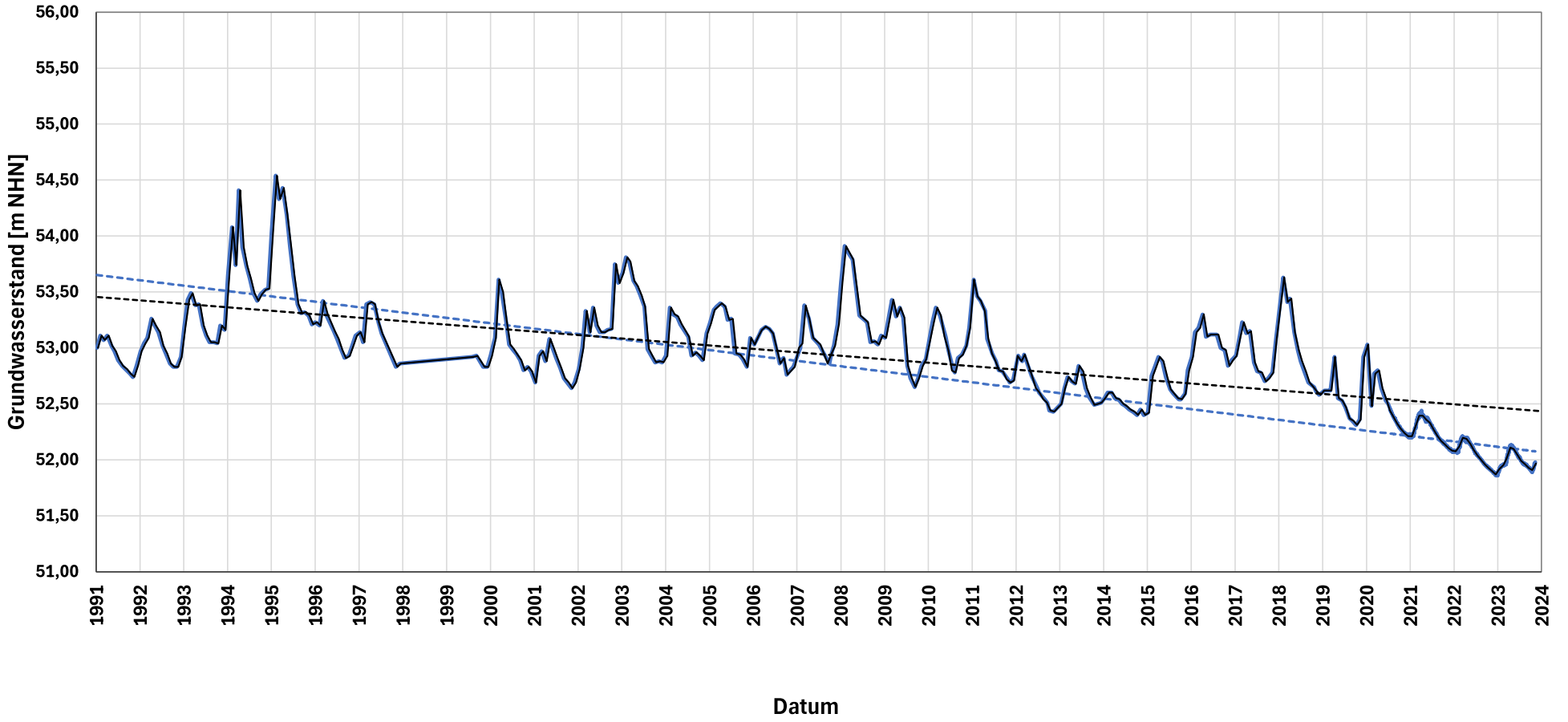

Messstelle:
WG 67 KLAEPPERST

Messstellenbetreiber:
Land NRW

Grundwasserstand Rohdaten
Trendlinie Rohdaten
Grundwasserstand Monatsmittel
Trendlinie Monatsmittel

Pilotstudie
Grundwasserstandsdaten

Heidt + Peters
Die Ingenieure

Bearbeiter:	Julia Hielscher
Datum:	17.11.2025
Anhang	**4.118**

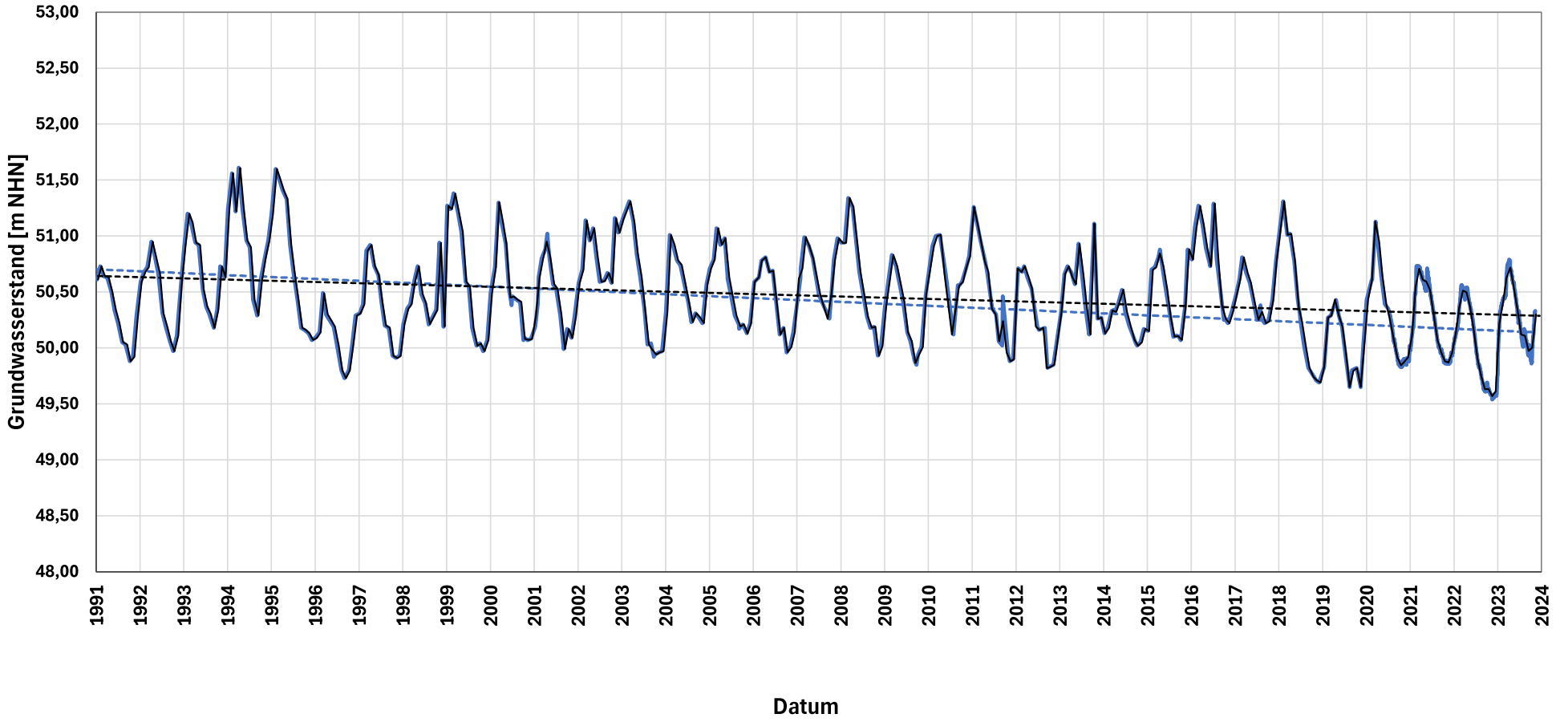

Messstelle:
WG 68 BARTLING

Messstellenbetreiber:
Land NRW

Grundwasserstand Rohdaten
Trendlinie Rohdaten
Grundwasserstand Monatsmittel
Trendlinie Monatsmittel

Pilotstudie
Grundwasserstandsdaten

Heidt + Peters
Die Ingenieure

Bearbeiter:	Julia Hielscher
Datum:	17.11.2025
Anhang	**4.119**

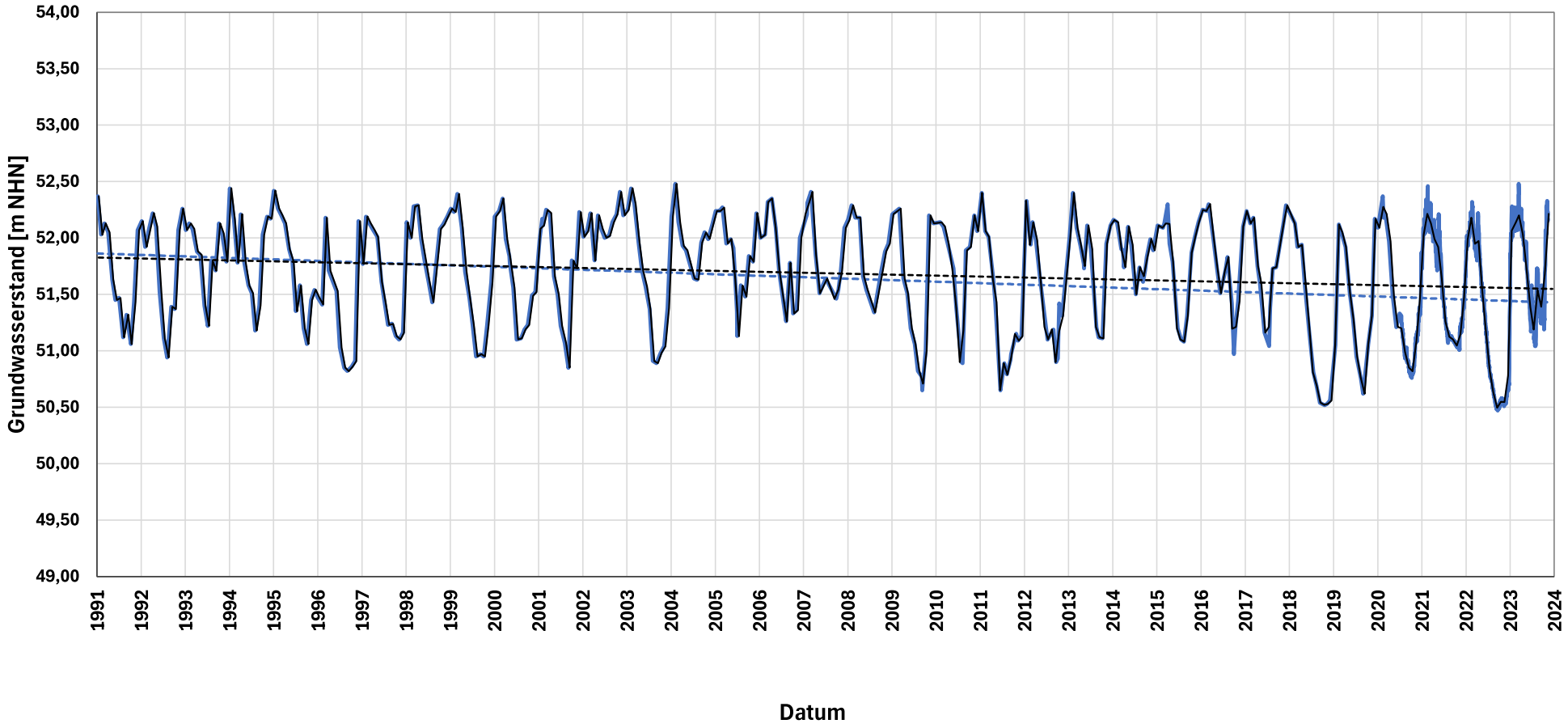

Messstelle:
WG 69 FRIEDEWALD

Messstellenbetreiber:
Land NRW

Grundwasserstand Rohdaten
Trendlinie Rohdaten
Grundwasserstand Monatsmittel
Trendlinie Monatsmittel

Pilotstudie
Grundwasserstandsdaten

Heidt + Peters
Die Ingenieure

Bearbeiter:	Julia Hielscher
Datum:	17.11.2025
Anhang	**4.120**

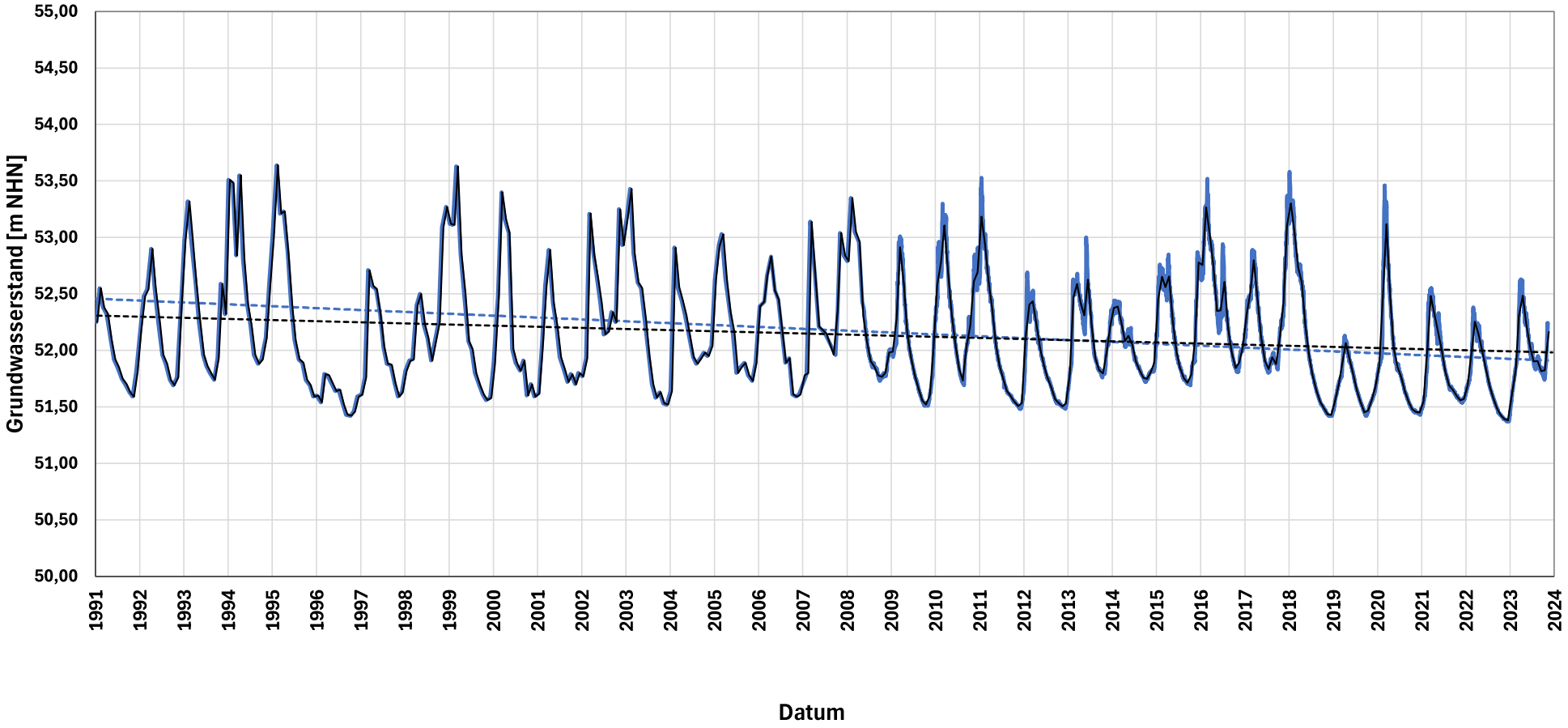

Messstelle:
WG 70 TAPPENAU

Messstellenbetreiber:
Land NRW

Grundwasserstand Rohdaten
Trendlinie Rohdaten
Grundwasserstand Monatsmittel
Trendlinie Monatsmittel

Pilotstudie
Grundwasserstandsdaten

Heidt + Peters
Die Ingenieure

Bearbeiter:	Julia Hielscher
Datum:	17.11.2025
Anhang	**4.121**

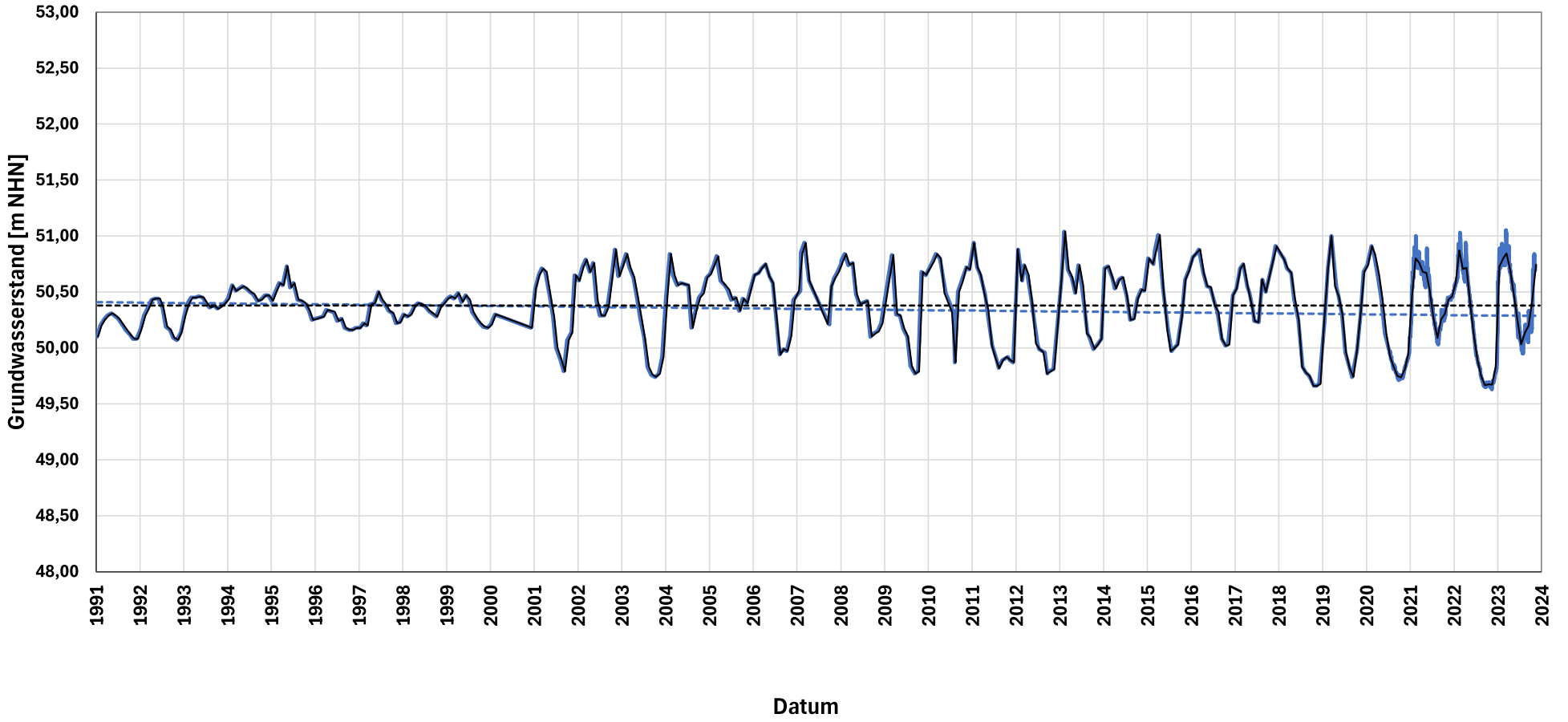

Messstelle:
WG 72 WEST HEIDE

Messstellenbetreiber:
Land NRW

Grundwasserstand Rohdaten
Trendlinie Rohdaten
Grundwasserstand Monatsmittel
Trendlinie Monatsmittel

Pilotstudie
Grundwasserstandsdaten

Heidt + Peters
Die Ingenieure

Bearbeiter:	Julia Hielscher
Datum:	17.11.2025
Anhang	**4.122**

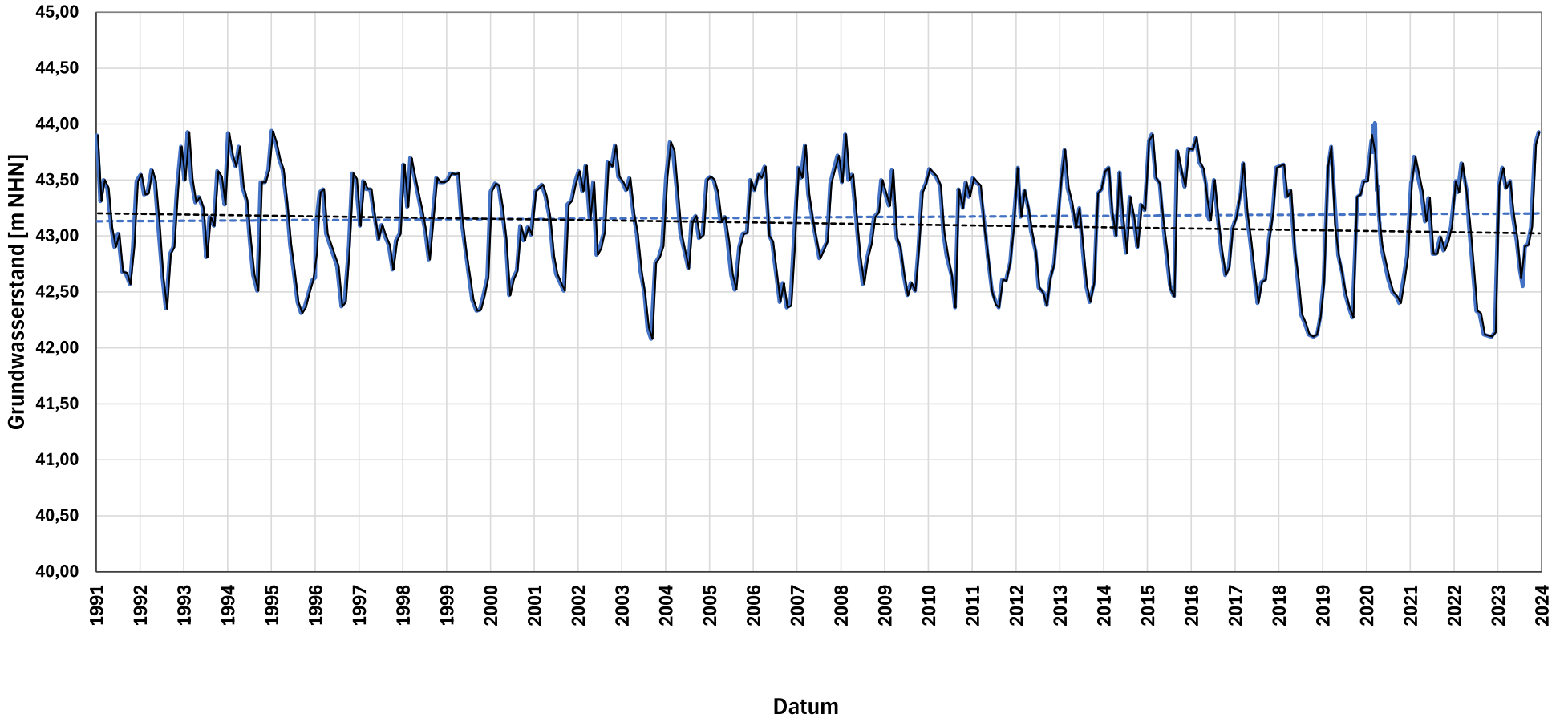

Messstelle:
WG 74 GROSSE RIEDE

Messstellenbetreiber:
Land NRW

Grundwasserstand Rohdaten
Trendlinie Rohdaten
Grundwasserstand Monatsmittel
Trendlinie Monatsmittel

Pilotstudie
Grundwasserstandsdaten

Heidt + Peters
Die Ingenieure

Bearbeiter:	Julia Hielscher
Datum:	17.11.2025
Anhang	**4.123**

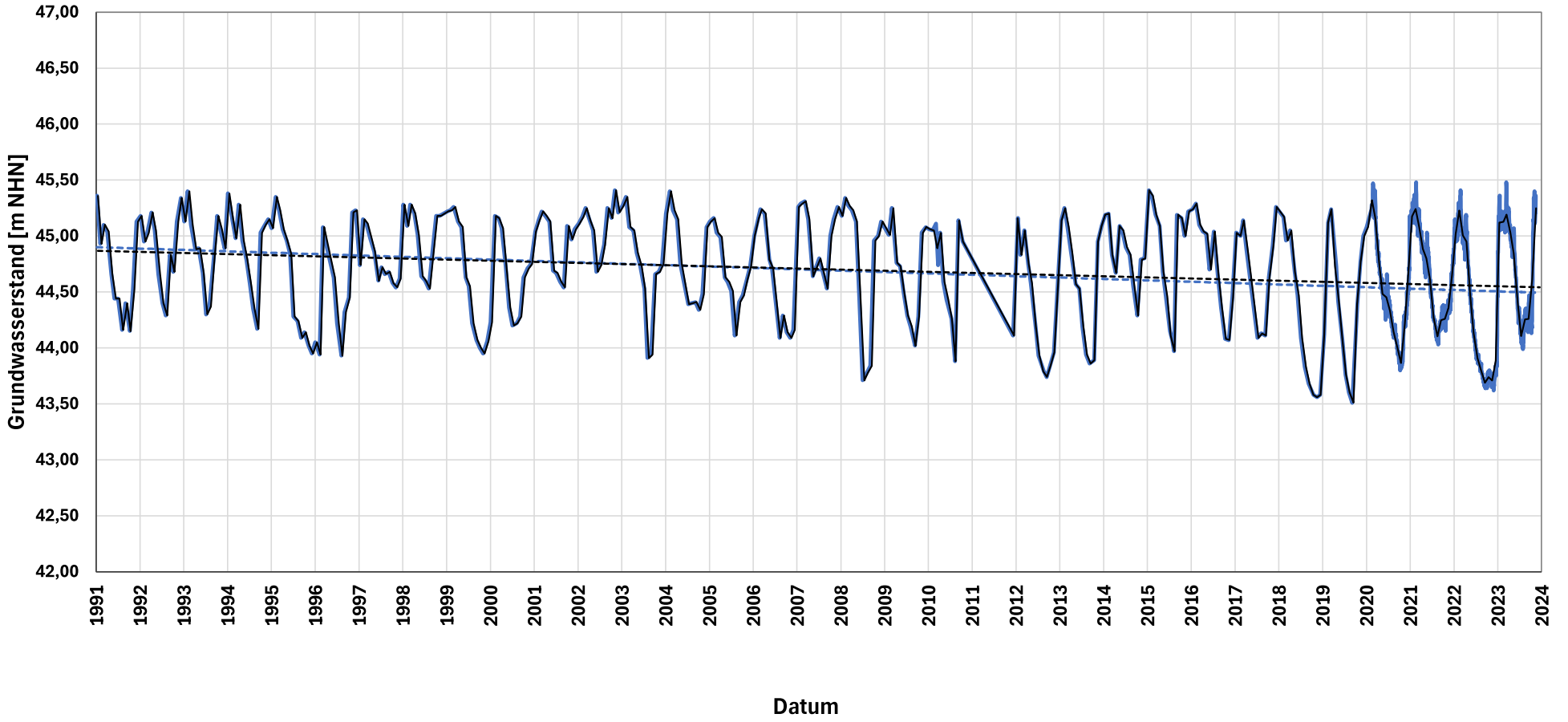

Messstelle:
WG 76 BLUMENHORST

Messstellenbetreiber:
Land NRW

Grundwasserstand Rohdaten
Trendlinie Rohdaten
Grundwasserstand Monatsmittel
Trendlinie Monatsmittel

Pilotstudie
Grundwasserstandsdaten

Heidt + Peters
Die Ingenieure

Bearbeiter:	Julia Hielscher
Datum:	17.11.2025
Anhang	**4.124**

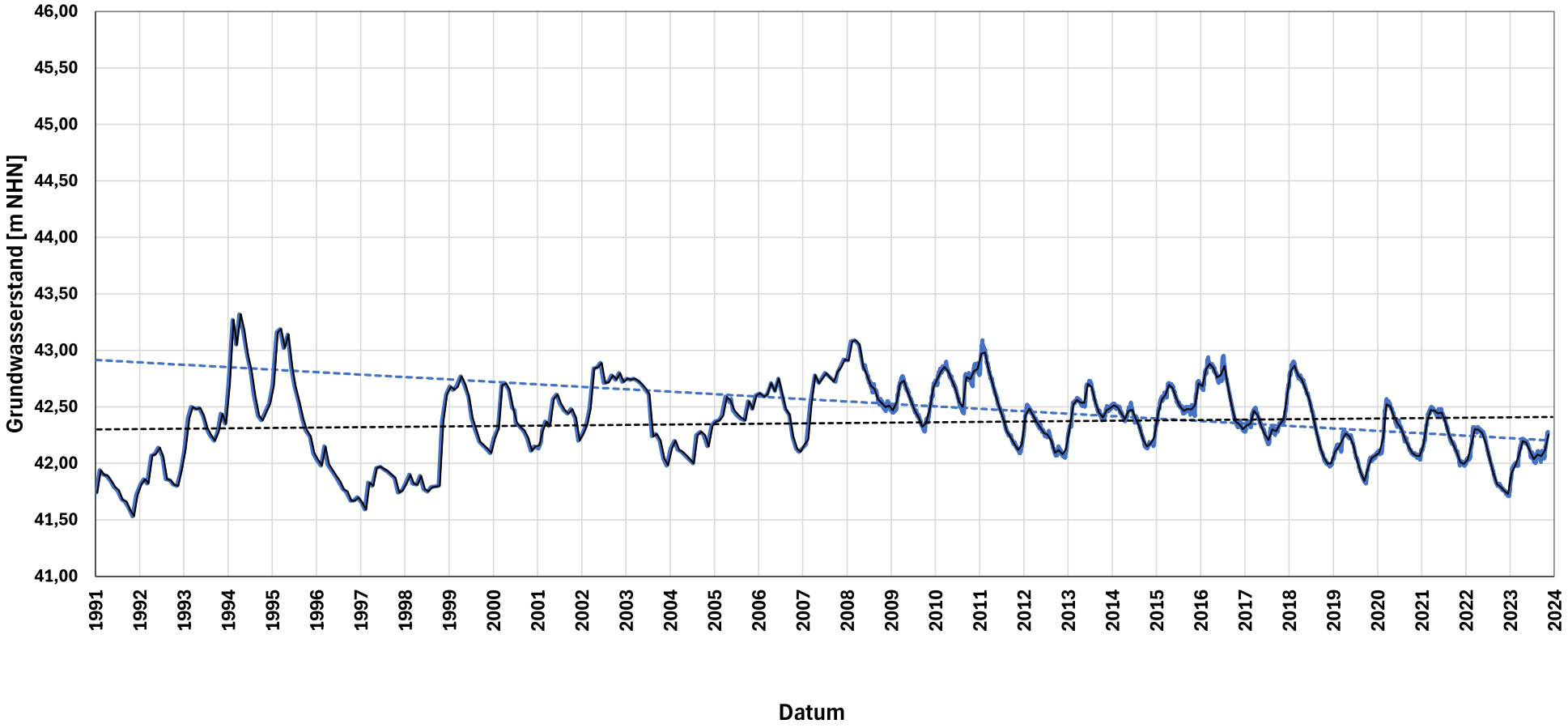

Messstelle:
WG 80 SUEDFRIEDH

Messstellenbetreiber:
Land NRW

Grundwasserstand Rohdaten
Trendlinie Rohdaten
Grundwasserstand Monatsmittel
Trendlinie Monatsmittel

Pilotstudie
Grundwasserstandsdaten

Heidt + Peters
Die Ingenieure

Bearbeiter:	Julia Hielscher
Datum:	17.11.2025
Anhang	**4.125**

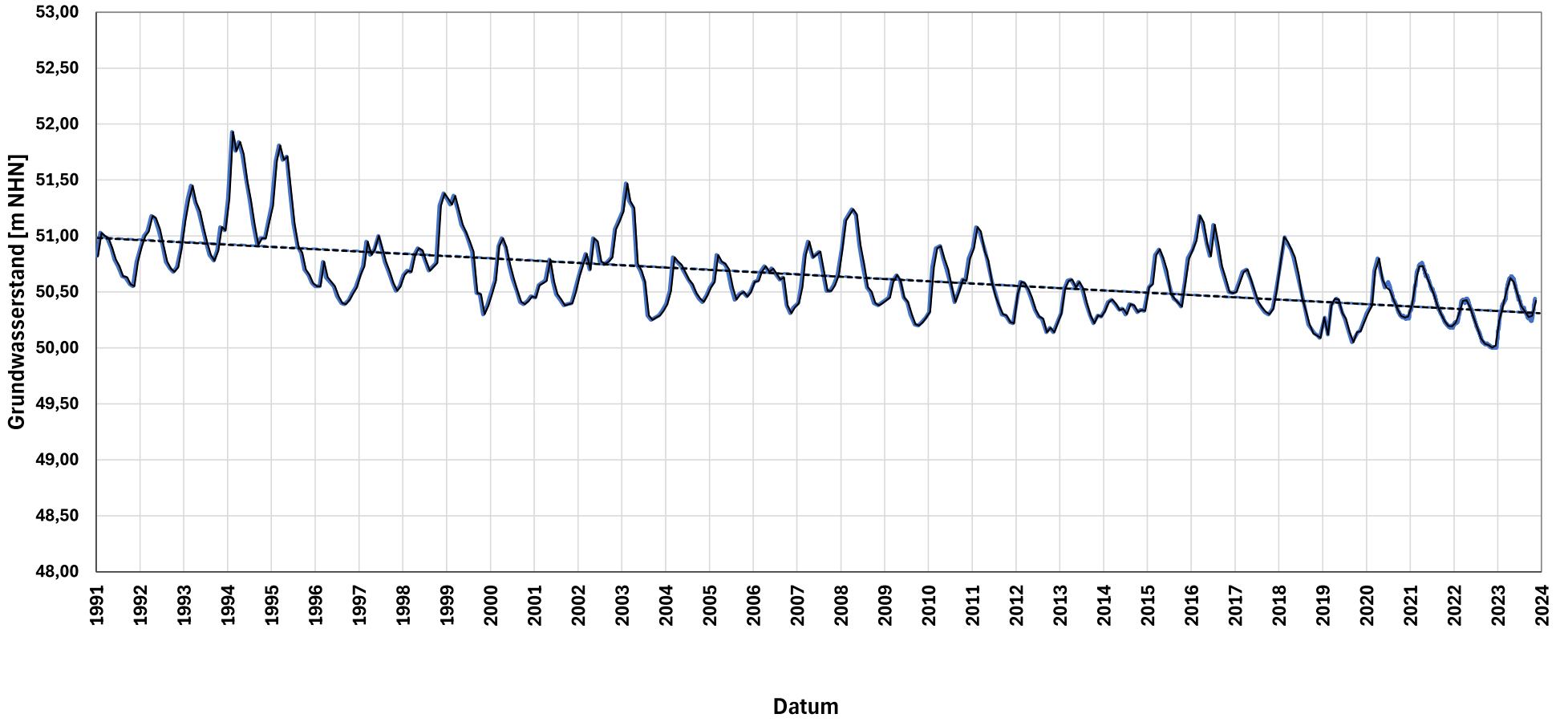

Messstelle:
WG32 StelleriegeOrt

Messstellenbetreiber:
Land NRW

Grundwasserstand Rohdaten
Trendlinie Rohdaten
Grundwasserstand Monatsmittel
Trendlinie Monatsmittel

Pilotstudie
Grundwasserstandsdaten

Heidt + Peters
Die Ingenieure

Bearbeiter:	Julia Hielscher
Datum:	17.11.2025
Anhang	**4.126**

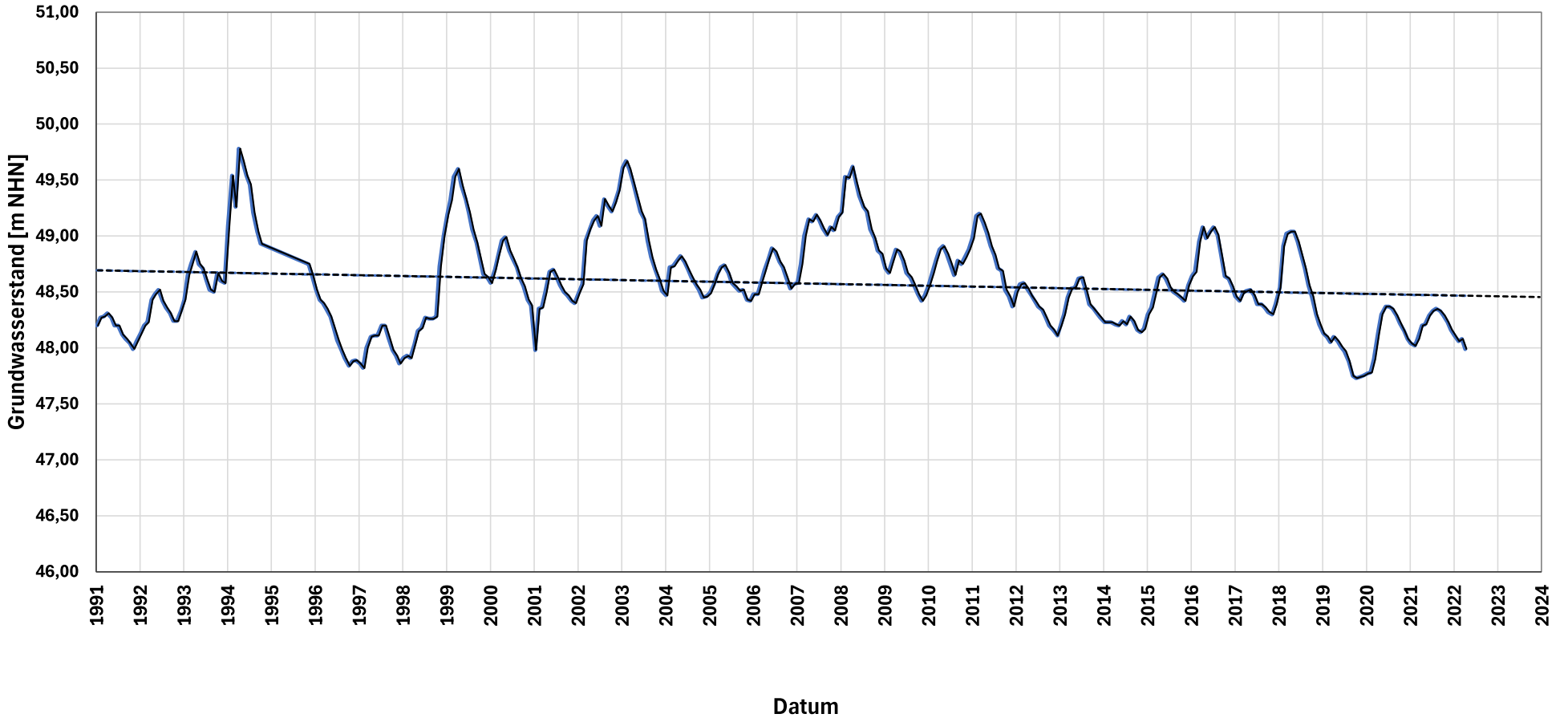

Messstelle:
WH 26 HADDENHAUS

Messstellenbetreiber:
WBV Wiehengebirge, WW Haddenhausen

Grundwasserstand Rohdaten
Trendlinie Rohdaten
Grundwasserstand Monatsmittel
Trendlinie Monatsmittel

Pilotstudie
Grundwasserstandsdaten

Heidt + Peters
Die Ingenieure

Bearbeiter:	Julia Hielscher
Datum:	17.11.2025
Anhang	**4.127**