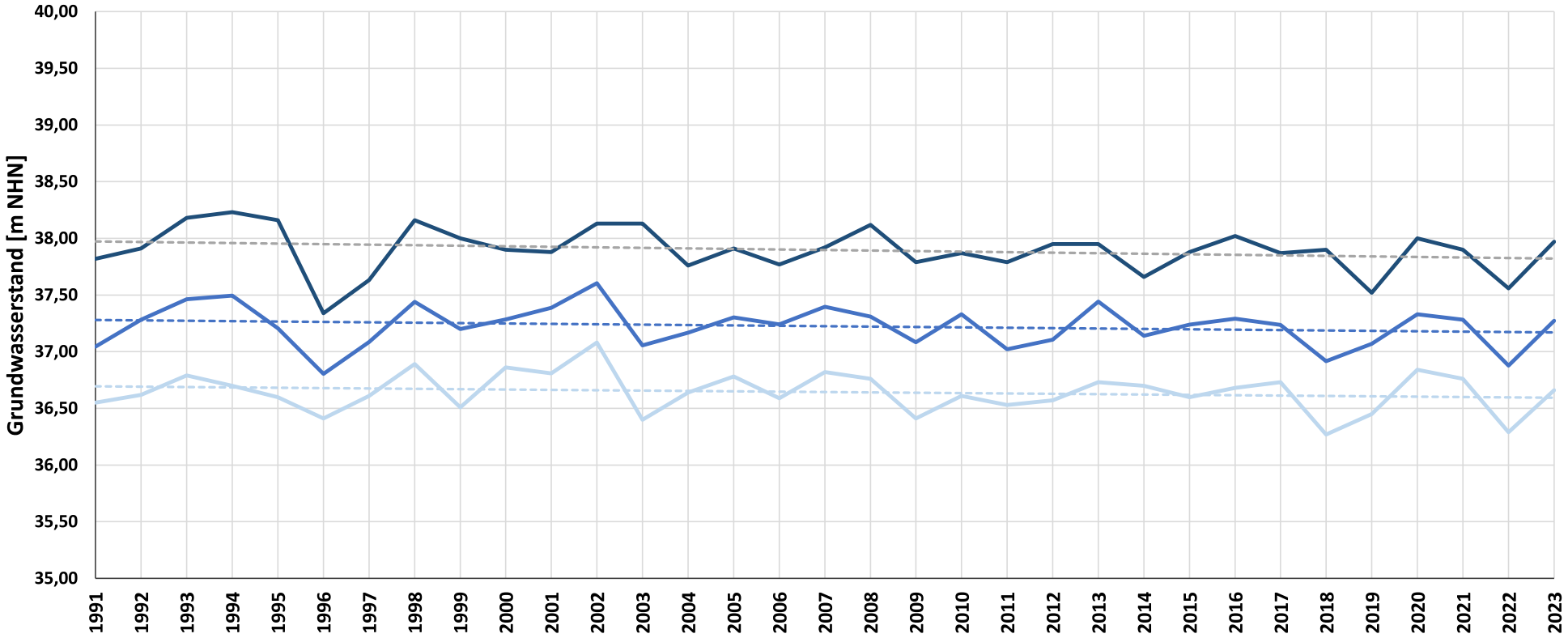

Messstelle:
AU 103T STROEHEN

Messstellenbetreiber:
Land NRW

- Grundwasserstand Jahresmittel
- Grundwasserstand Jahresmaximum
- Grundwasserstand Jahresminimum
- Trendlinie Jahresmittel
- Trendlinie Jahresmaximum
- Trendlinie Jahresminimum

Pilotstudie
Grundwasserstandsdaten
Jahresmittel

Heidt + Peters
Die Ingenieure

Bearbeiter:	Julia Hielscher
Datum:	17.11.2025
Anhang	**5.1**

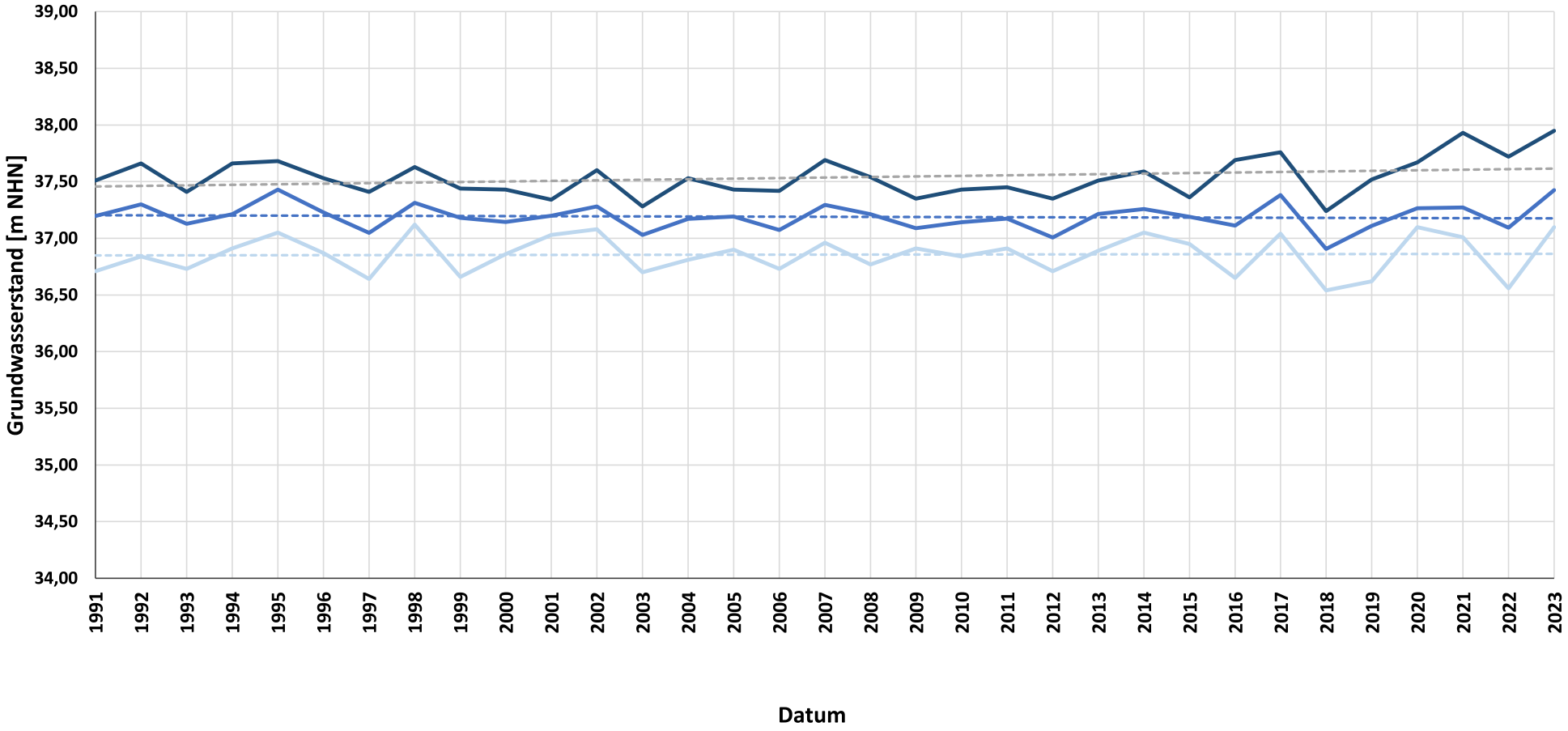

Messstelle:
AU 212 HARTLAGE

Messstellenbetreiber:
Land NRW

- Grundwasserstand Jahresmittel
- Grundwasserstand Jahresmaximum
- Grundwasserstand Jahresminimum
- Trendlinie Jahresmittel
- Trendlinie Jahresmaximum
- Trendlinie Jahresminimum

Pilotstudie
Grundwasserstandsdaten
Jahresmittel

Heidt + Peters
Die Ingenieure

Bearbeiter:	Julia Hielscher
Datum:	17.11.2025
Anhang	**5.2**

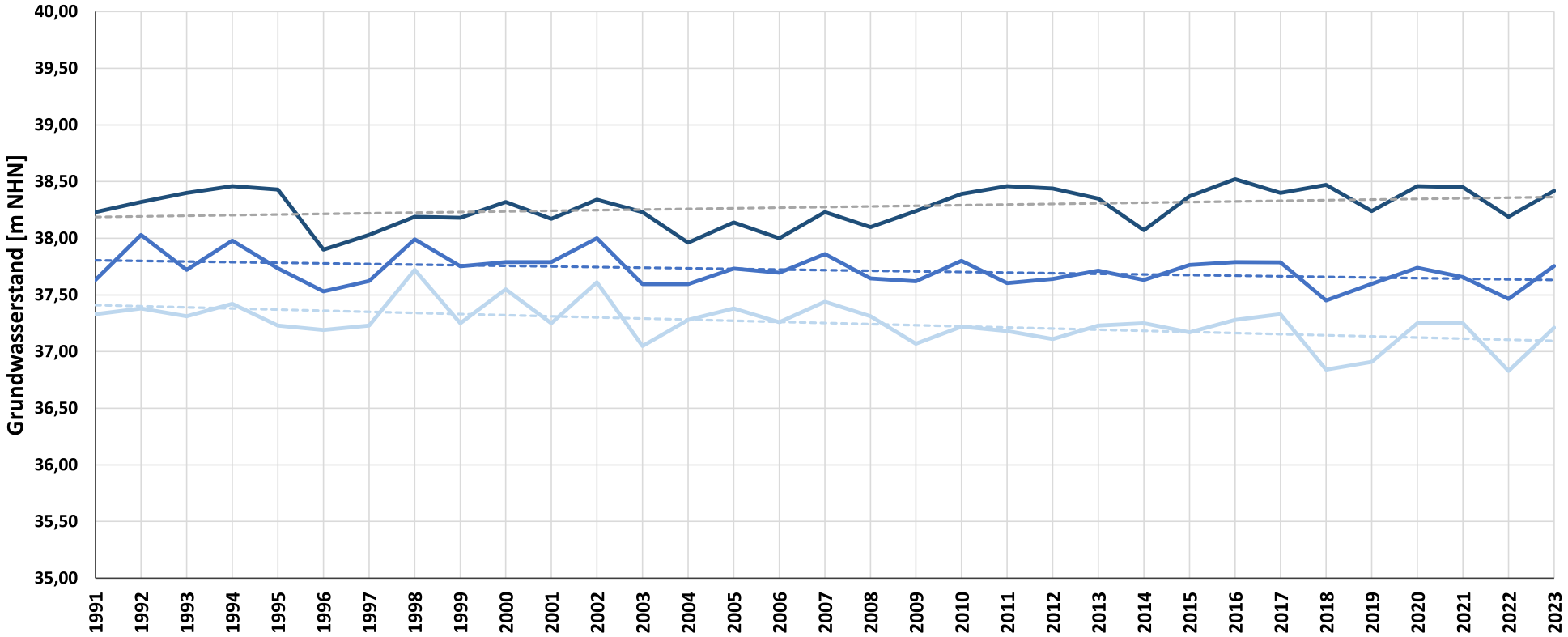

Messstelle:
AU 214T LEDEBUR

Messstellenbetreiber:
Land NRW

- Grundwasserstand Jahresmittel
- Grundwasserstand Jahresmaximum
- Grundwasserstand Jahresminimum
- Trendlinie Jahresmittel
- Trendlinie Jahresmaximum
- Trendlinie Jahresminimum

Pilotstudie Grundwasserstandsdaten Jahresmittel

Heidt + Peters Die Ingenieure

Bearbeiter:	Julia Hielscher
Datum:	17.11.2025
Anhang	**5.3**

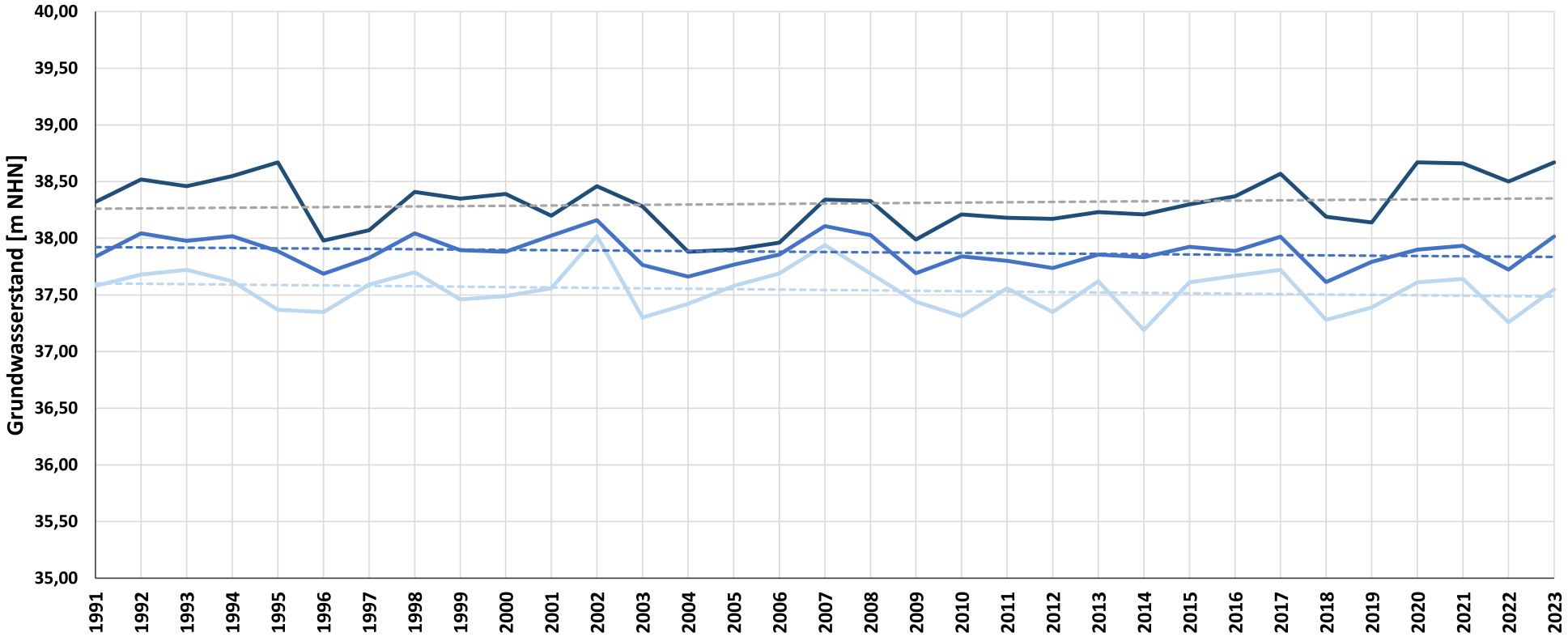

Messstelle:
AU 324 SIELHORST

Messstellenbetreiber:
Land NRW

- Grundwasserstand Jahresmittel
- Grundwasserstand Jahresmaximum
- Grundwasserstand Jahresminimum
- Trendlinie Jahresmittel
- Trendlinie Jahresmaximum
- Trendlinie Jahresminimum

Pilotstudie
Grundwasserstandsdaten
Jahresmittel

Heidt + Peters
Die Ingenieure

Bearbeiter:	Julia Hielscher
Datum:	17.11.2025
Anhang	**5.4**

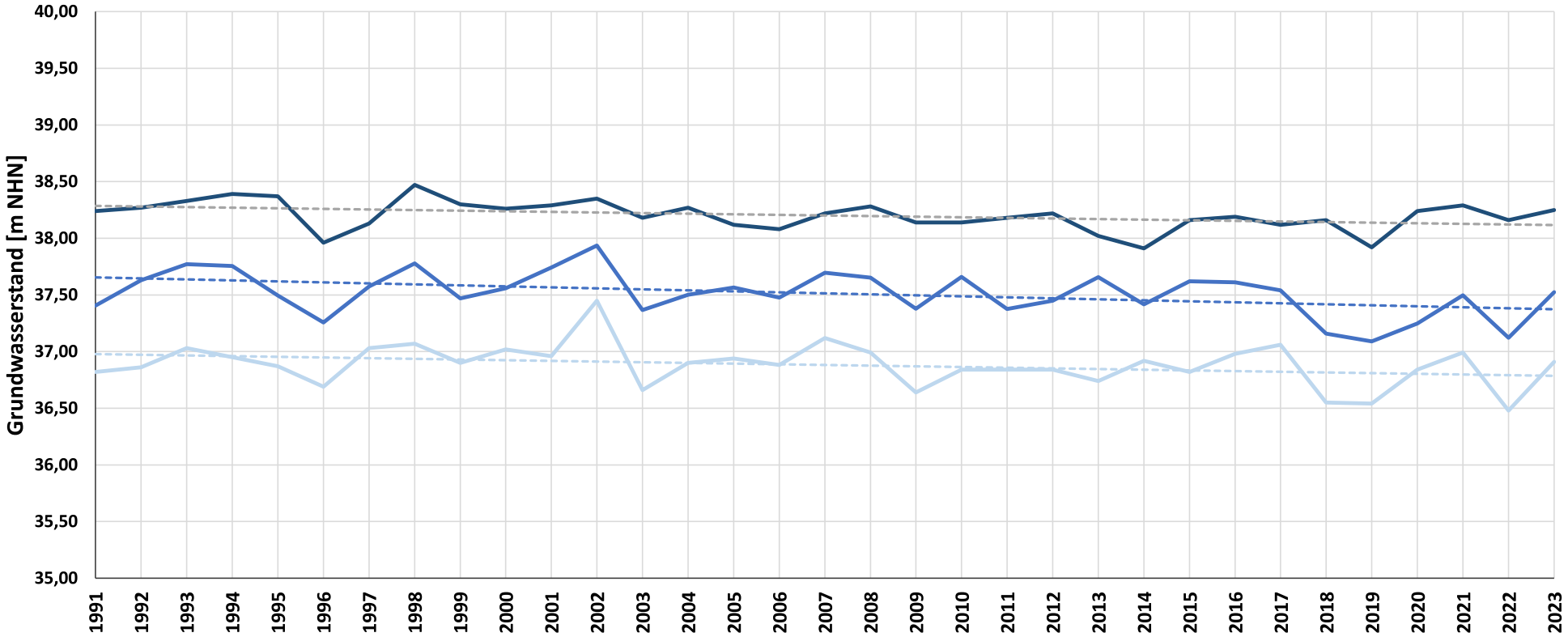

Messstelle:
AU 401 OPPENWEHE

Messstellenbetreiber:
Land NRW

- Grundwasserstand Jahresmittel
- Grundwasserstand Jahresmaximum
- Grundwasserstand Jahresminimum
- Trendlinie Jahresmittel
- Trendlinie Jahresmaximum
- Trendlinie Jahresminimum

Pilotstudie
Grundwasserstandsdaten
Jahresmittel

Heidt + Peters
Die Ingenieure

Bearbeiter:	Julia Hielscher
Datum:	17.11.2025
Anhang	**5.5**

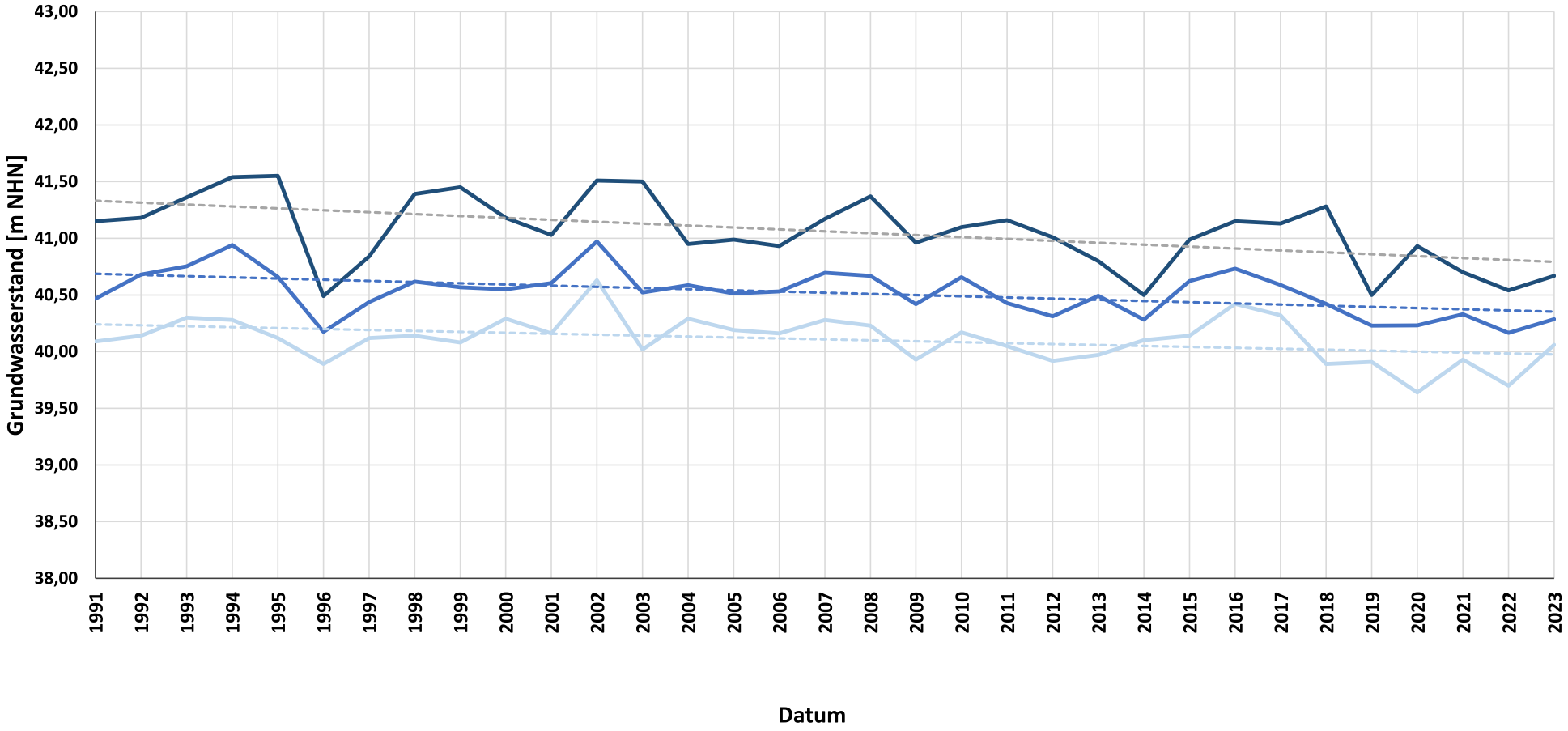

Messstelle:
AU 504 VARL

Messstellenbetreiber:
Land NRW

- Grundwasserstand Jahresmittel
- Grundwasserstand Jahresmaximum
- Grundwasserstand Jahresminimum
- Trendlinie Jahresmittel
- Trendlinie Jahresmaximum
- Trendlinie Jahresminimum

Pilotstudie
Grundwasserstandsdaten
Jahresmittel

Heidt + Peters
Die Ingenieure

Bearbeiter:	Julia Hielscher
Datum:	17.11.2025
Anhang	**5.6**

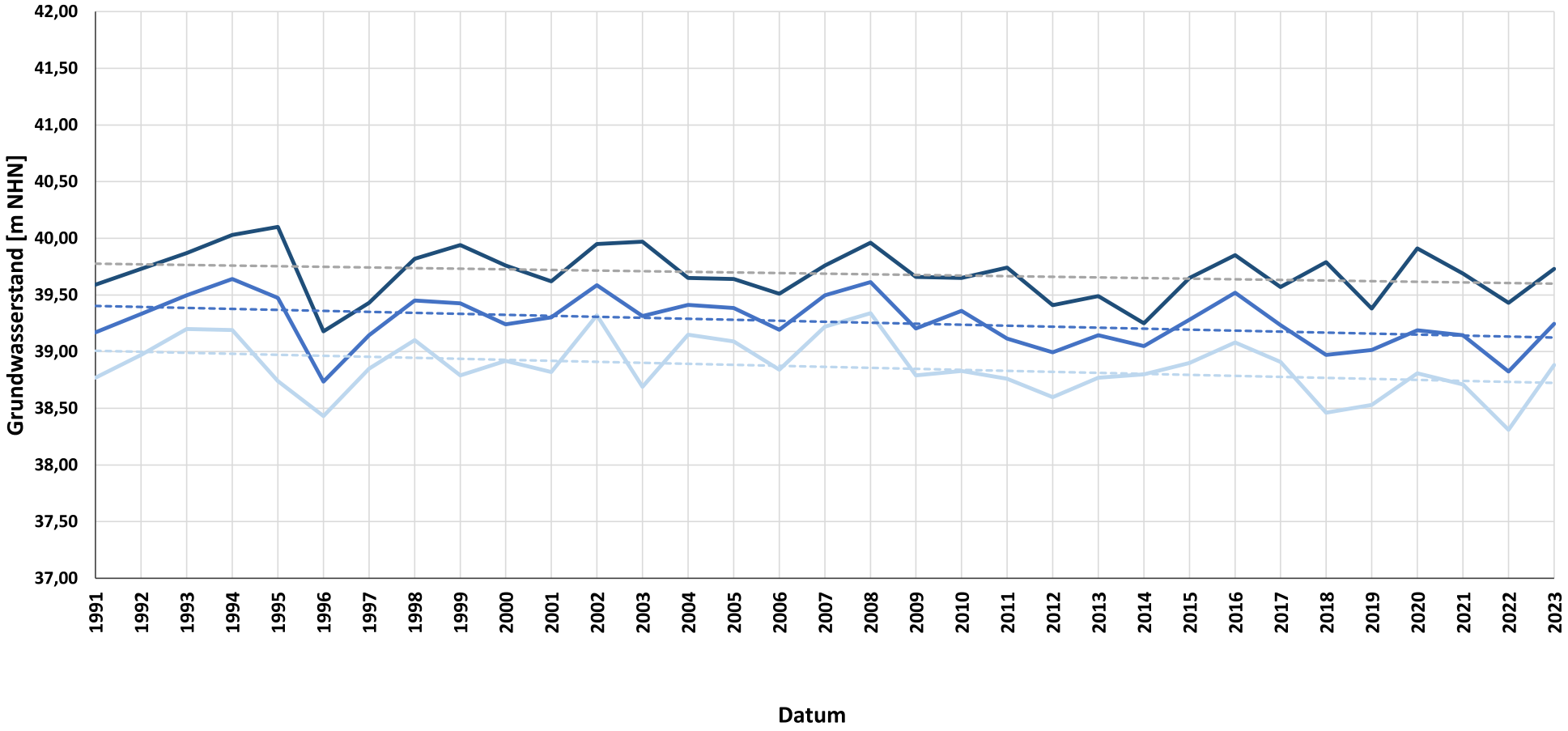

Messstelle:
AU 507 Stellerdamm

Messstellenbetreiber:
Land NRW

- Grundwasserstand Jahresmittel
- Grundwasserstand Jahresmaximum
- Grundwasserstand Jahresminimum
- Trendlinie Jahresmittel
- Trendlinie Jahresmaximum
- Trendlinie Jahresminimum

Pilotstudie
Grundwasserstandsdaten
Jahresmittel

Heidt + Peters
Die Ingenieure

Bearbeiter:	Julia Hielscher
Datum:	17.11.2025
Anhang	**5.7**

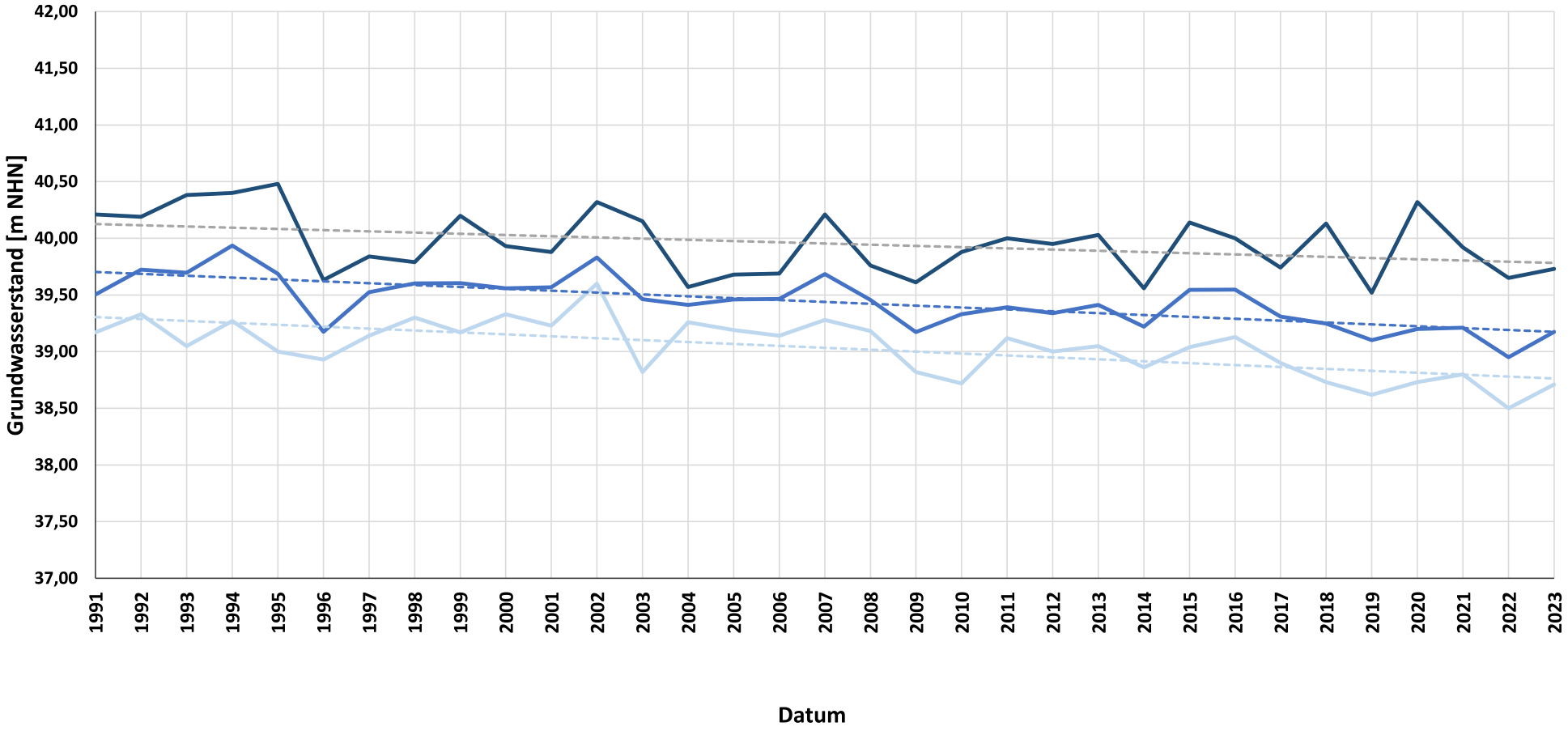

Messstelle:
AU 512 SATLAGE

Messstellenbetreiber:
Land NRW

- Grundwasserstand Jahresmittel
- Grundwasserstand Jahresmaximum
- Grundwasserstand Jahresminimum
- Trendlinie Jahresmittel
- Trendlinie Jahresmaximum
- Trendlinie Jahresminimum

Pilotstudie
Grundwasserstandsdaten
Jahresmittel

Heidt + Peters
Die Ingenieure

Bearbeiter:	Julia Hielscher
Datum:	17.11.2025
Anhang	**5.8**

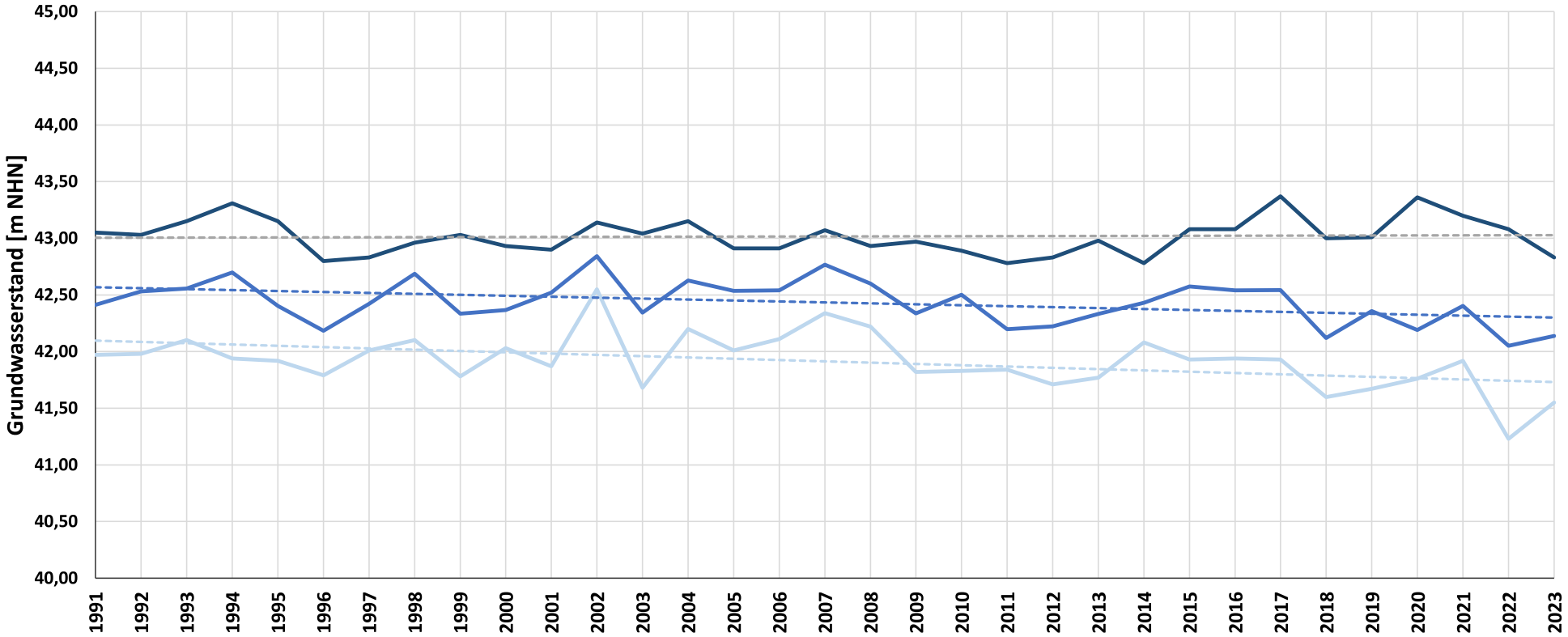

Messstelle:
AU 515 Schullenmoor

Messstellenbetreiber:
Land NRW

- Grundwasserstand Jahresmittel
- Grundwasserstand Jahresmaximum
- Grundwasserstand Jahresminimum
- Trendlinie Jahresmittel
- Trendlinie Jahresmaximum
- Trendlinie Jahresminimum

Pilotstudie
Grundwasserstandsdaten
Jahresmittel

Heidt + Peters
Die Ingenieure

Bearbeiter:	Julia Hielscher
Datum:	17.11.2025
Anhang	**5.9**

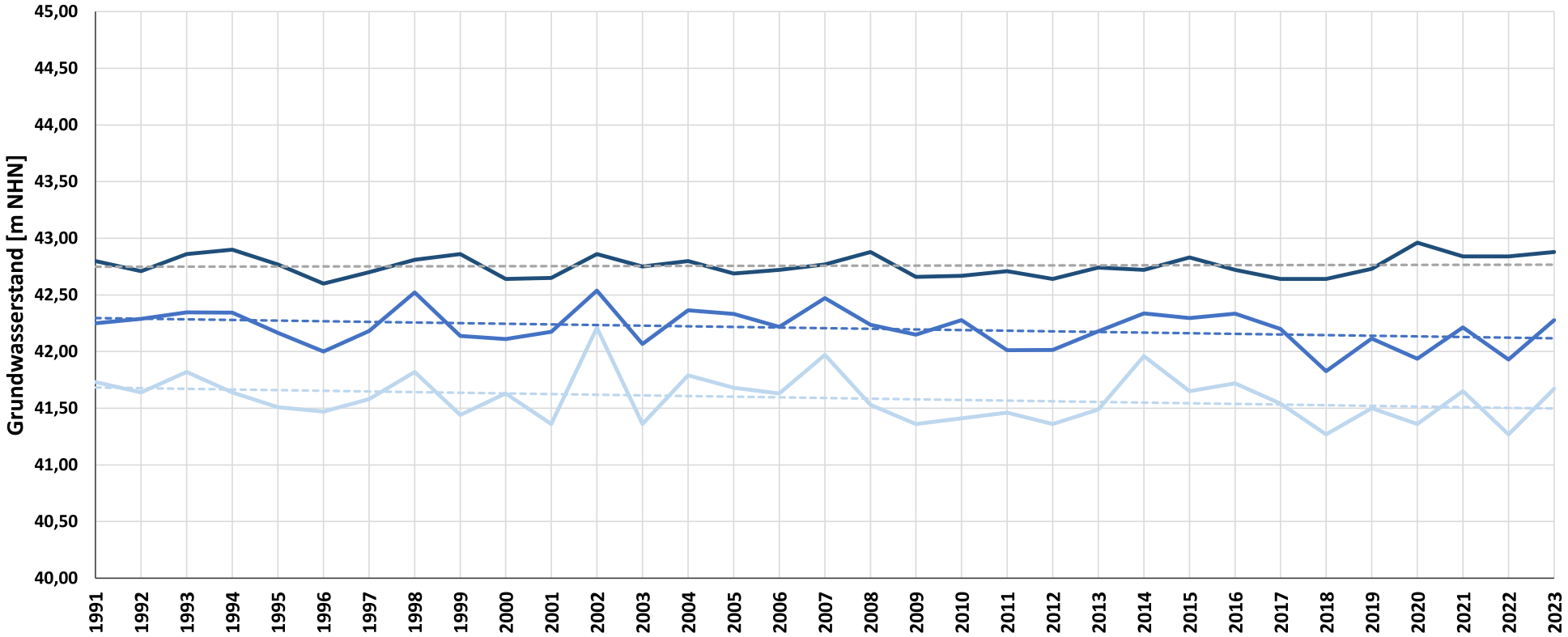

Messstelle:
AU 603 Haßlage

Messstellenbetreiber:
Land NRW

- Grundwasserstand Jahresmittel
- Grundwasserstand Jahresmaximum
- Grundwasserstand Jahresminimum
- Trendlinie Jahresmittel
- Trendlinie Jahresmaximum
- Trendlinie Jahresminimum

Pilotstudie
Grundwasserstandsdaten
Jahresmittel

Heidt + Peters
Die Ingenieure

Bearbeiter:	Julia Hielscher
Datum:	17.11.2025
Anhang	**5.10**

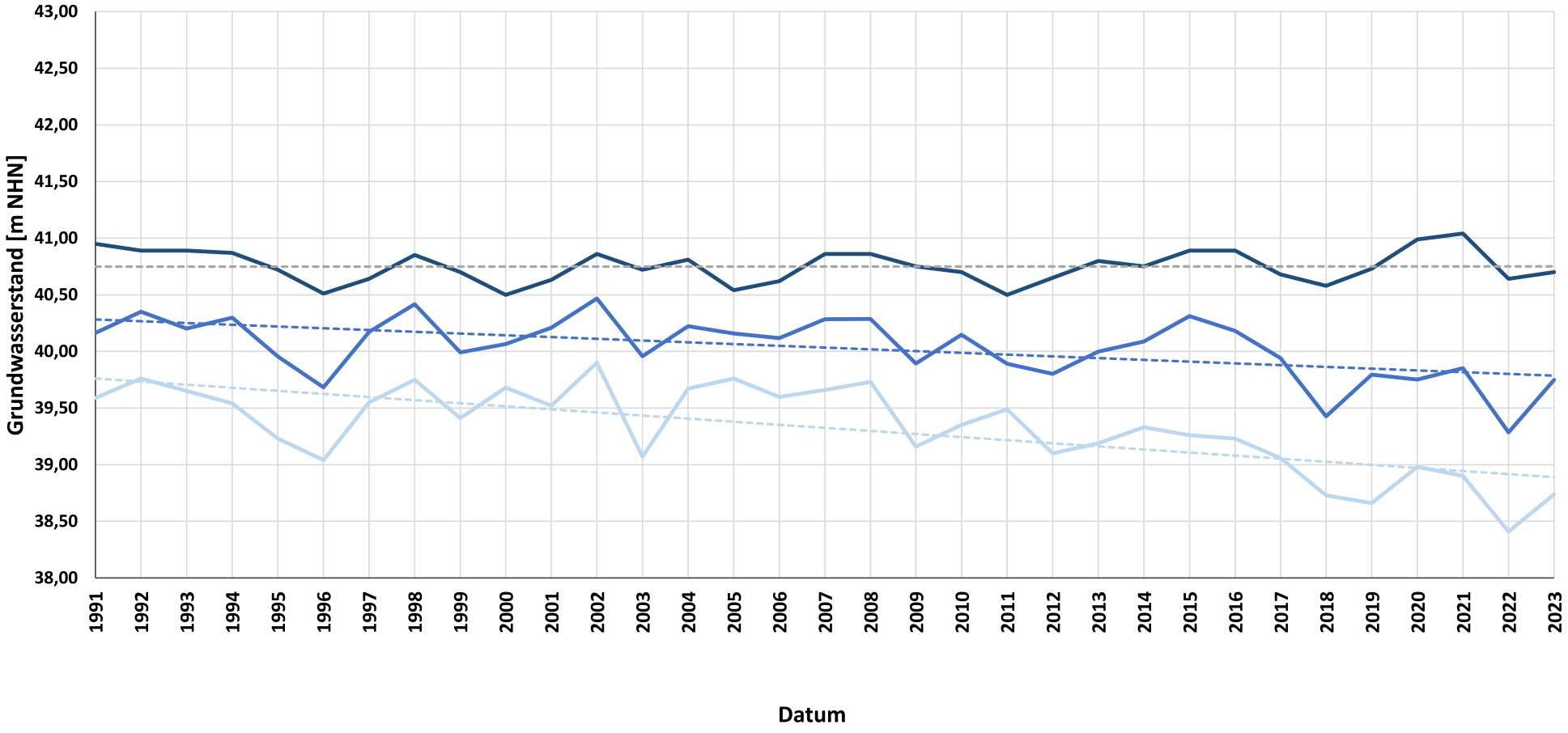

Messstelle:
AU 613 BABBELAGE

Messstellenbetreiber:
Land NRW

- Grundwasserstand Jahresmittel
- Grundwasserstand Jahresmaximum
- Grundwasserstand Jahresminimum
- Trendlinie Jahresmittel
- Trendlinie Jahresmaximum
- Trendlinie Jahresminimum

Pilotstudie
Grundwasserstandsdaten
Jahresmittel

Heidt + Peters
Die Ingenieure

Bearbeiter:	Julia Hielscher
Datum:	17.11.2025
Anhang	**5.11**

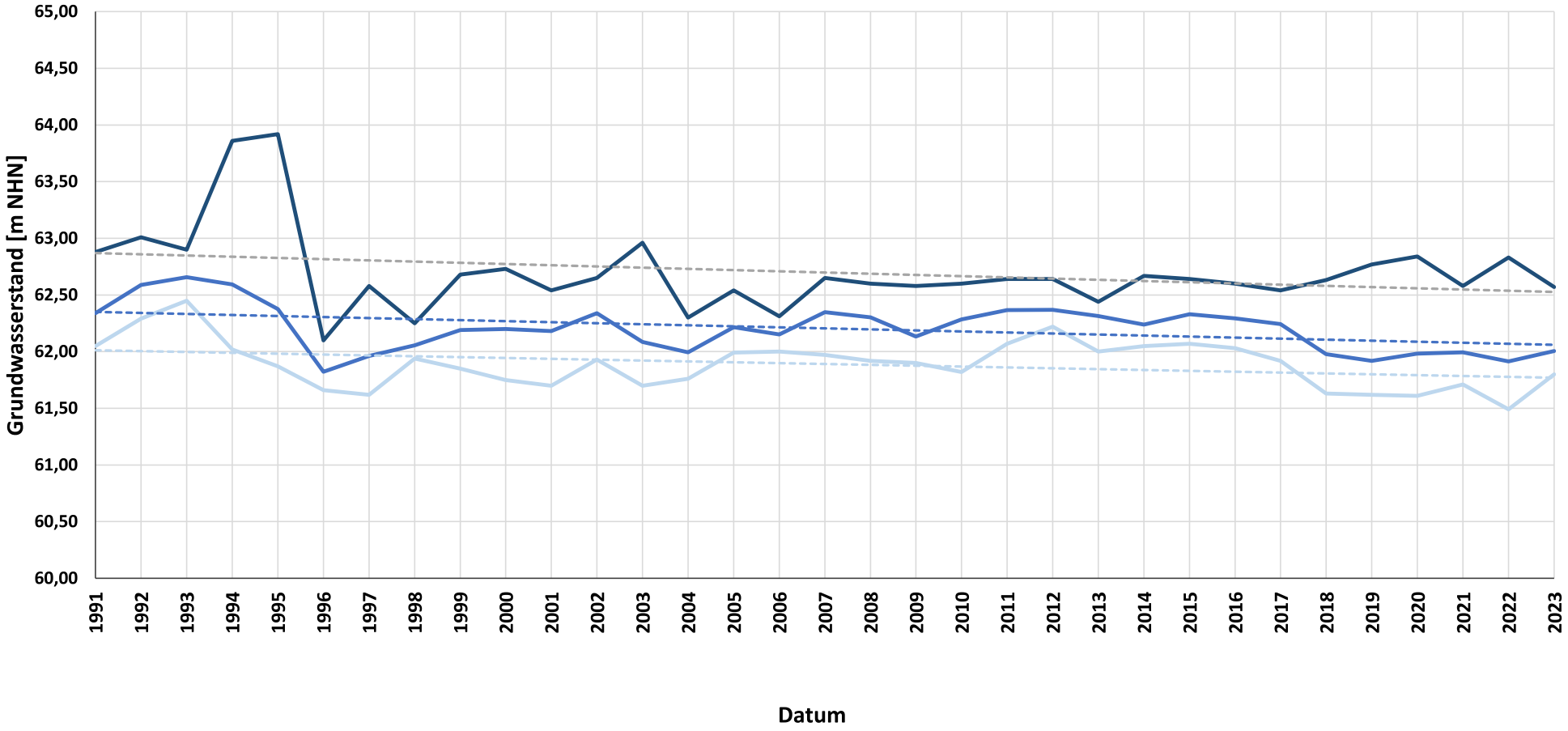

Messstelle:
BA 3 AHLE

Messstellenbetreiber:
EWB Bünde, WW Ahle

- Grundwasserstand Jahresmittel
- Grundwasserstand Jahresmaximum
- Grundwasserstand Jahresminimum
- Trendlinie Jahresmittel
- Trendlinie Jahresmaximum
- Trendlinie Jahresminimum

Pilotstudie
Grundwasserstandsdaten
Jahresmittel

Heidt + Peters
Die Ingenieure

Bearbeiter:	Julia Hielscher
Datum:	17.11.2025
Anhang	**5.12**

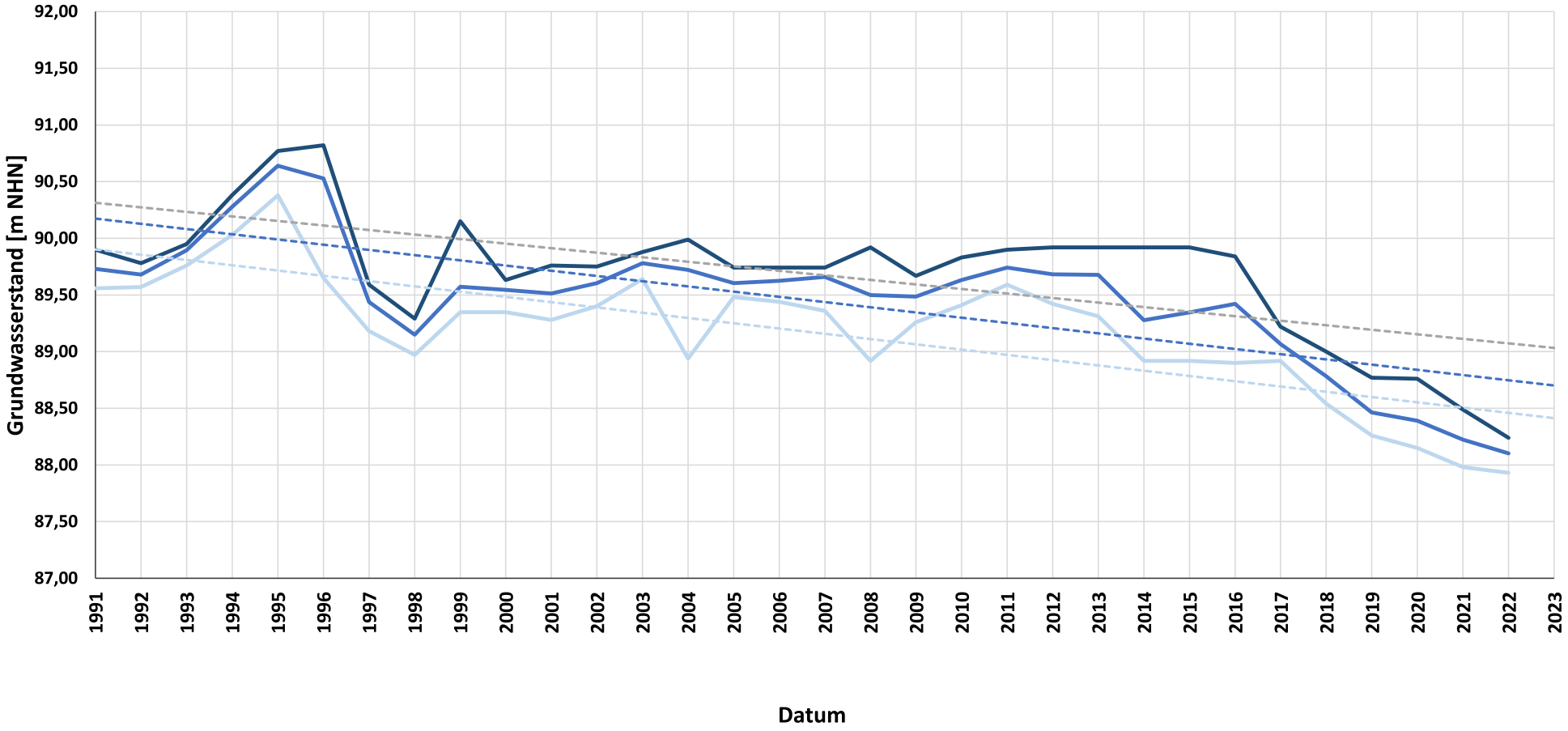

Messstelle:
BB 6 BILLERKE

Messstellenbetreiber:
EWB Bünde, WW Muckum-Billerke/Habighorst

- Grundwasserstand Jahresmittel
- Grundwasserstand Jahresmaximum
- Grundwasserstand Jahresminimum
- Trendlinie Jahresmittel
- Trendlinie Jahresmaximum
- Trendlinie Jahresminimum

Pilotstudie
Grundwasserstandsdaten
Jahresmittel

Heidt + Peters
Die Ingenieure

Bearbeiter:	Julia Hielscher
Datum:	17.11.2025
Anhang	**5.13**

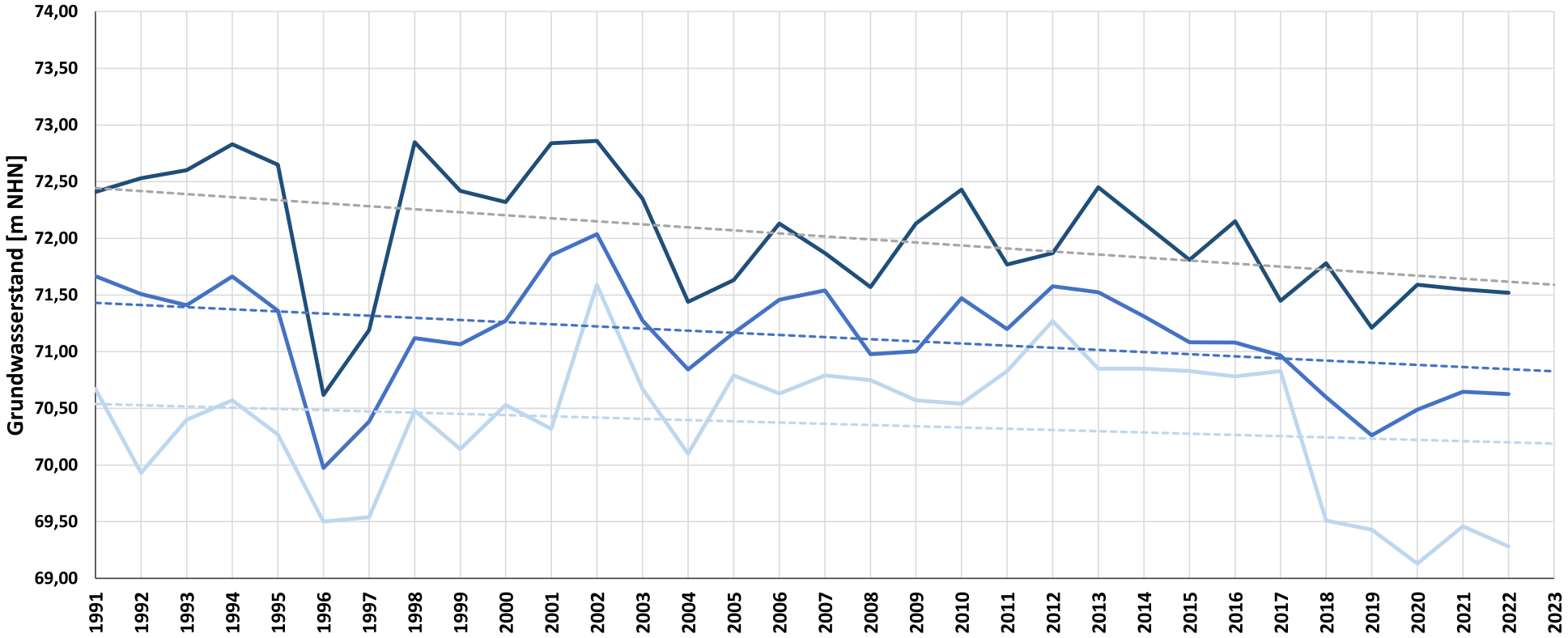

Messstelle:
BH 2 HABIGHORST

Messstellenbetreiber:
EWB Bünde, WW Muckum-Billerke/Habighorst

- Grundwasserstand Jahresmittel
- Grundwasserstand Jahresmaximum
- Grundwasserstand Jahresminimum
- Trendlinie Jahresmittel
- Trendlinie Jahresmaximum
- Trendlinie Jahresminimum

Pilotstudie
Grundwasserstandsdaten
Jahresmittel

Heidt + Peters
Die Ingenieure

Bearbeiter:	Julia Hielscher
Datum:	17.11.2025
Anhang	**5.14**

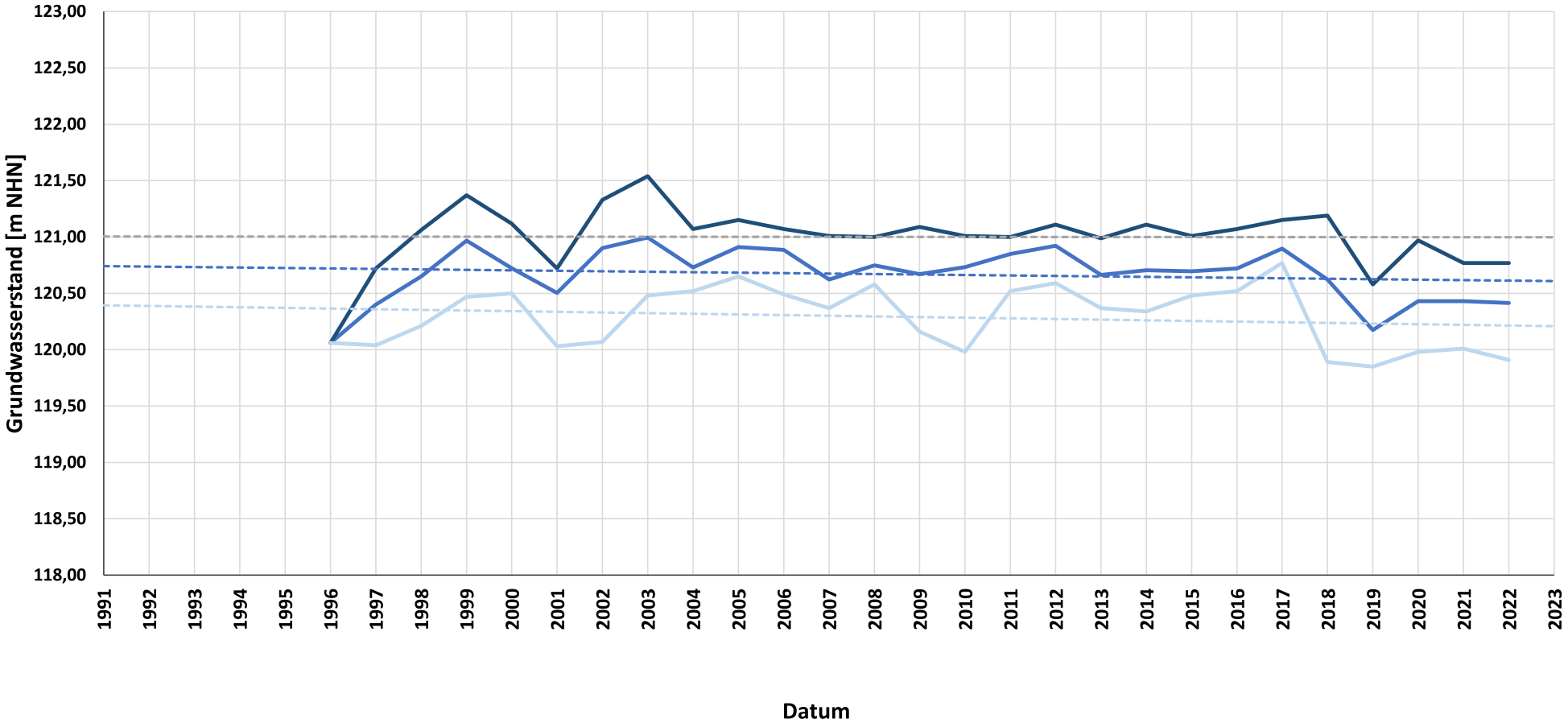

Messstelle:
BM 23 MUCKUM

Messstellenbetreiber:
EWB Bünde, WW Muckum-Billerke/Habighorst

- Grundwasserstand Jahresmittel
- Grundwasserstand Jahresmaximum
- Grundwasserstand Jahresminimum
- Trendlinie Jahresmittel
- Trendlinie Jahresmaximum
- Trendlinie Jahresminimum

Pilotstudie
Grundwasserstandsdaten
Jahresmittel

Heidt + Peters
Die Ingenieure

Bearbeiter:	Julia Hielscher
Datum:	17.11.2025
Anhang	**5.15**

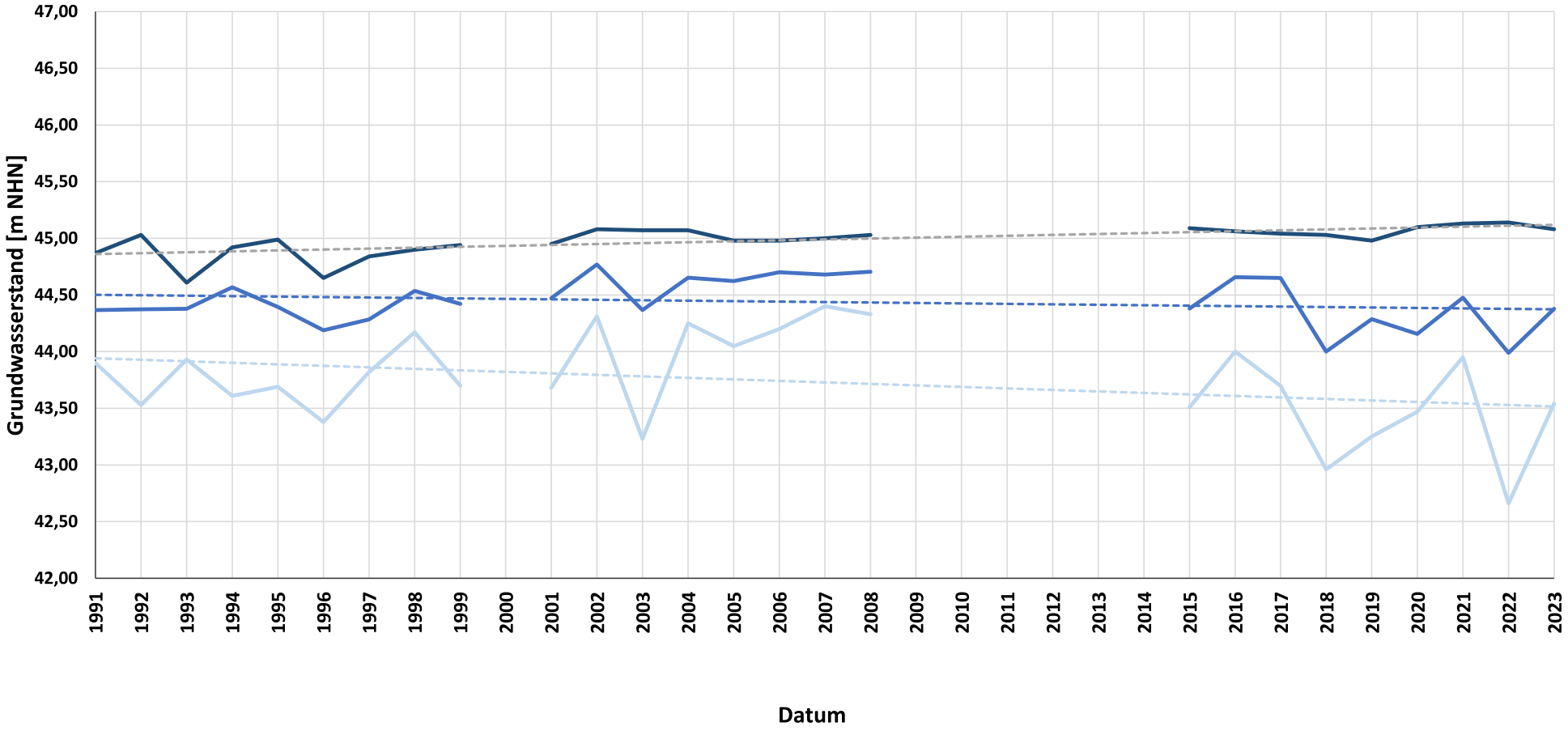

Messstelle:
BN 1 BASTAUNIED

Messstellenbetreiber:
Land NRW

- Grundwasserstand Jahresmittel
- Grundwasserstand Jahresmaximum
- Grundwasserstand Jahresminimum
- Trendlinie Jahresmittel
- Trendlinie Jahresmaximum
- Trendlinie Jahresminimum

Pilotstudie
Grundwasserstandsdaten
Jahresmittel

Heidt + Peters
Die Ingenieure

Bearbeiter:	Julia Hielscher
Datum:	17.11.2025
Anhang	**5.16**

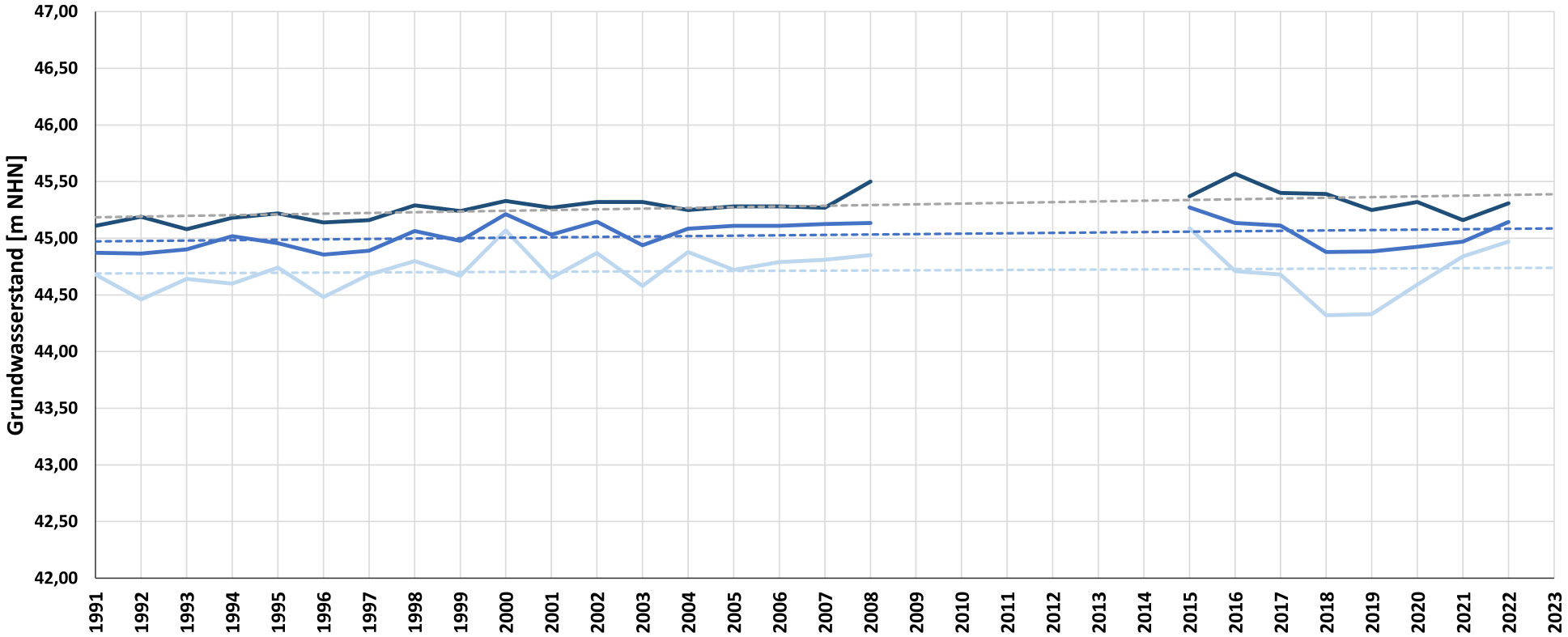

Messstelle:
BN 6 BASTAUNIED

Messstellenbetreiber:
Kreis Minden-Luebbecke, Naturschutz

- Grundwasserstand Jahresmittel
- Grundwasserstand Jahresmaximum
- Grundwasserstand Jahresminimum
- Trendlinie Jahresmittel
- Trendlinie Jahresmaximum
- Trendlinie Jahresminimum

Pilotstudie
Grundwasserstandsdaten
Jahresmittel

Heidt + Peters
Die Ingenieure

Bearbeiter:	Julia Hielscher
Datum:	17.11.2025
Anhang	**5.17**



Messstelle:
BO 15 BOERNINGH

Messstellenbetreiber:
Stadt Preußisch Oldendorf, Börninghausen

- Grundwasserstand Jahresmittel
- Grundwasserstand Jahresmaximum
- Grundwasserstand Jahresminimum
- Trendlinie Jahresmittel
- Trendlinie Jahresmaximum
- Trendlinie Jahresminimum

Pilotstudie
Grundwasserstandsdaten
Jahresmittel

Heidt + Peters
Die Ingenieure

Bearbeiter:	Julia Hielscher
Datum:	17.11.2025
Anhang	**5.18**

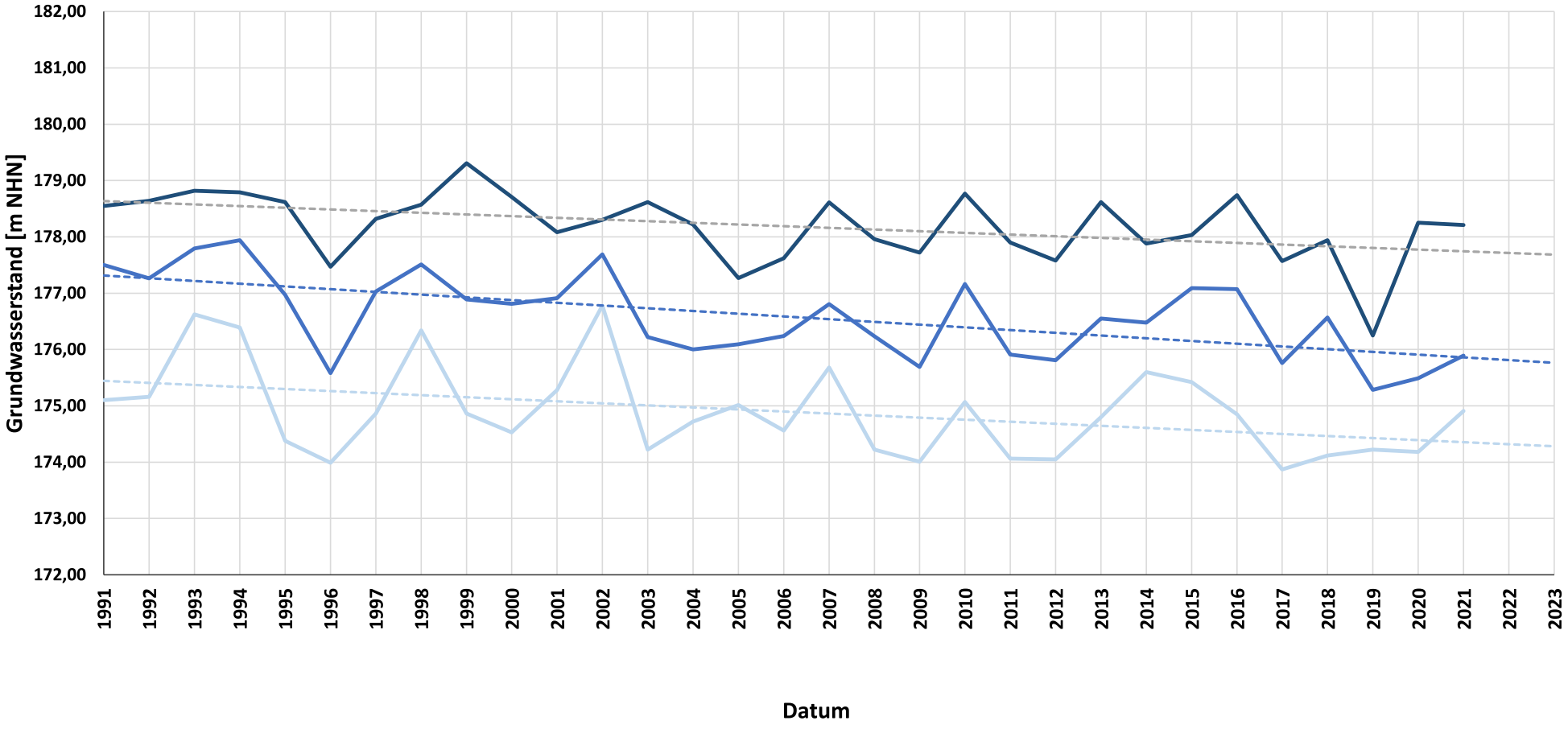

Messstelle:
BO 17 BOERNINGH

Messstellenbetreiber:
Stadt Preußisch Oldendorf, Börninghausen

- Grundwasserstand Jahresmittel
- Grundwasserstand Jahresmaximum
- Grundwasserstand Jahresminimum
- Trendlinie Jahresmittel
- Trendlinie Jahresmaximum
- Trendlinie Jahresminimum

Pilotstudie
Grundwasserstandsdaten
Jahresmittel

Heidt + Peters
Die Ingenieure

Bearbeiter:	Julia Hielscher
Datum:	17.11.2025
Anhang	**5.19**

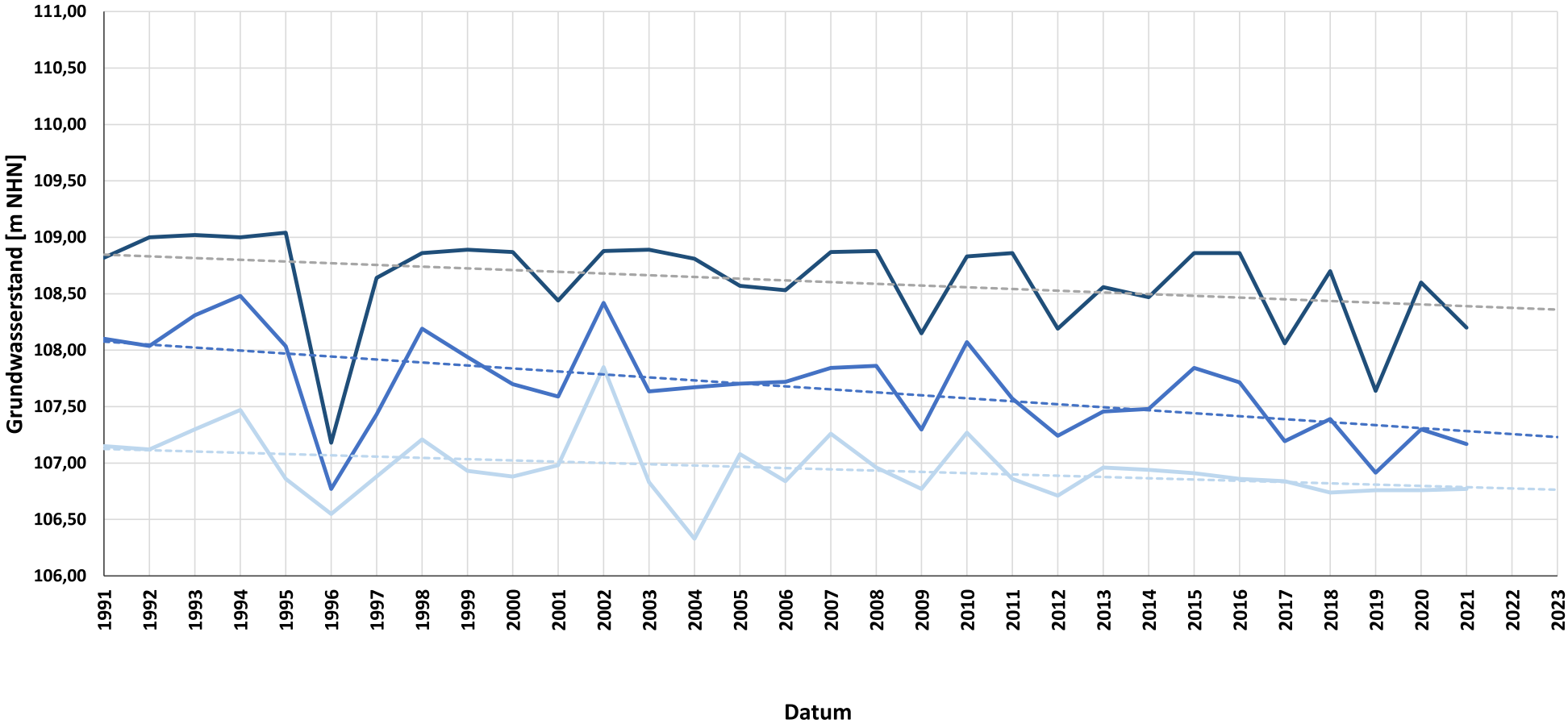

Messstelle:
BO 27 BOERNINGH

Messstellenbetreiber:
Stadt Preußisch Oldendorf, Börninghausen

- Grundwasserstand Jahresmittel
- Grundwasserstand Jahresmaximum
- Grundwasserstand Jahresminimum
- Trendlinie Jahresmittel
- Trendlinie Jahresmaximum
- Trendlinie Jahresminimum

Pilotstudie
Grundwasserstandsdaten
Jahresmittel

Heidt + Peters
Die Ingenieure

Bearbeiter:	Julia Hielscher
Datum:	17.11.2025
Anhang	**5.20**

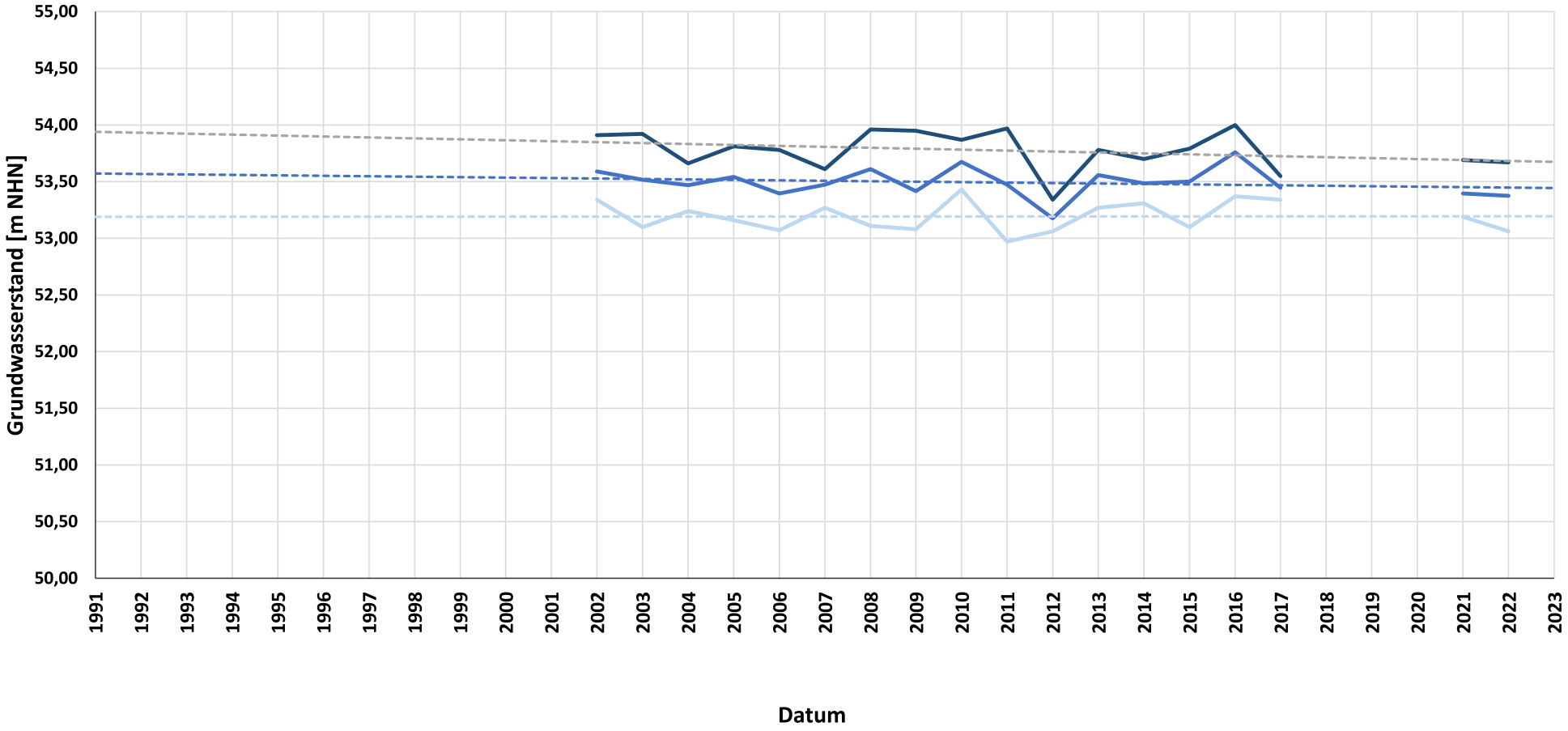

Messstelle:
DHZ 8 D HEISTERH

Messstellenbetreiber:
AML Hille, SA-Deponie Heisterholz

- Grundwasserstand Jahresmittel
- Grundwasserstand Jahresmaximum
- Grundwasserstand Jahresminimum
- Trendlinie Jahresmittel
- Trendlinie Jahresmaximum
- Trendlinie Jahresminimum

Pilotstudie
Grundwasserstandsdaten
Jahresmittel

Heidt + Peters
Die Ingenieure

Bearbeiter:	Julia Hielscher
Datum:	17.11.2025
Anhang	**5.21**

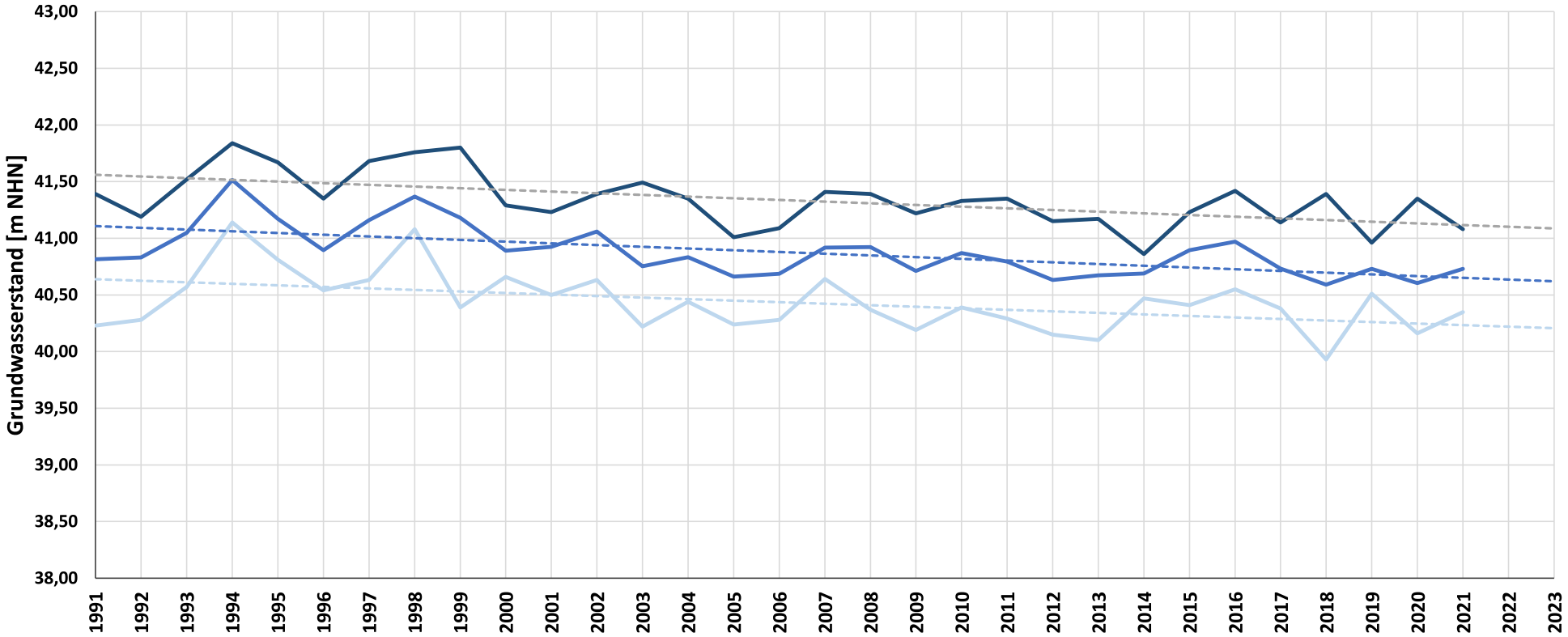

Messstelle:
DI 1 DIELINGEN

Messstellenbetreiber:
Gemeinde Stemwede, WW Dielingen

- Grundwasserstand Jahresmittel
- Grundwasserstand Jahresmaximum
- Grundwasserstand Jahresminimum
- Trendlinie Jahresmittel
- Trendlinie Jahresmaximum
- Trendlinie Jahresminimum

Pilotstudie
Grundwasserstandsdaten
Jahresmittel

Heidt + Peters
Die Ingenieure

Bearbeiter:	Julia Hielscher
Datum:	17.11.2025
Anhang	**5.22**

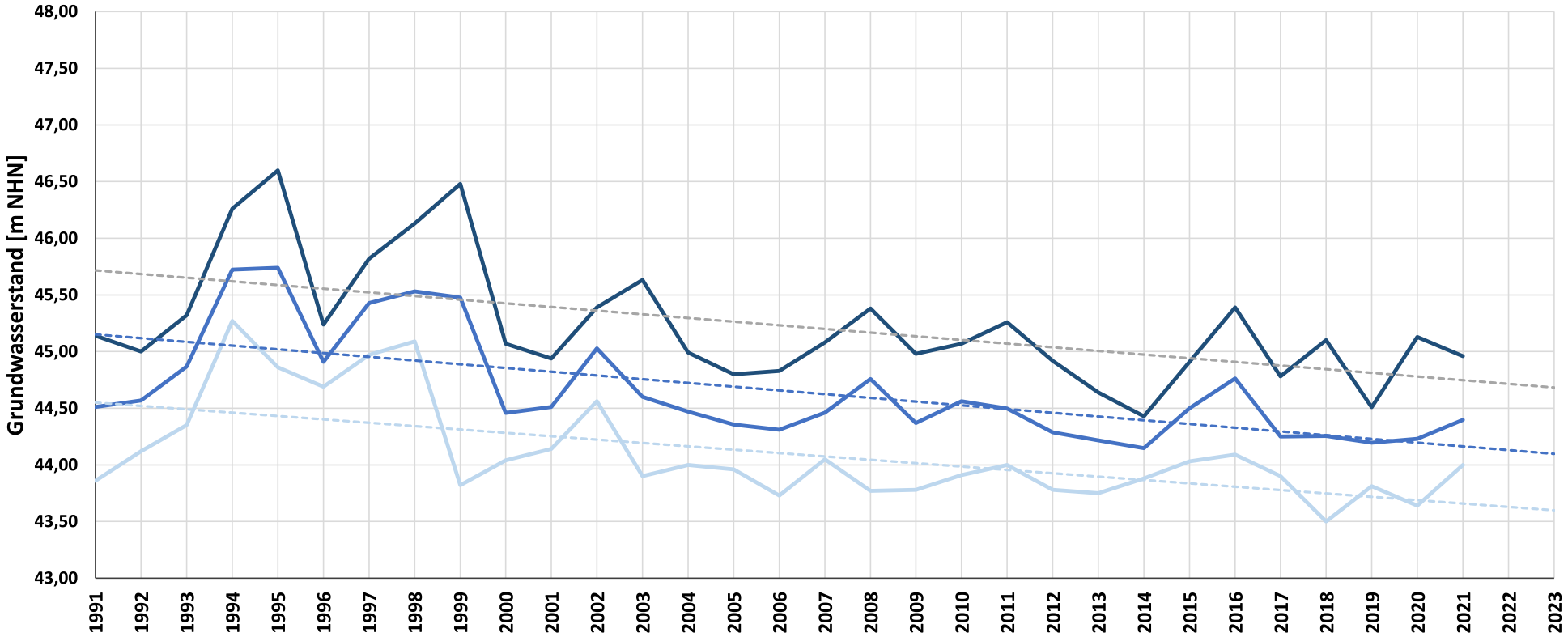

Messstelle:
DI 16 DIELINGEN

Messstellenbetreiber:
Gemeinde Stemwede, WW Dielingen

- Grundwasserstand Jahresmittel
- Grundwasserstand Jahresmaximum
- Grundwasserstand Jahresminimum
- Trendlinie Jahresmittel
- Trendlinie Jahresmaximum
- Trendlinie Jahresminimum

Pilotstudie
Grundwasserstandsdaten
Jahresmittel

Heidt + Peters
Die Ingenieure

Bearbeiter:	Julia Hielscher
Datum:	17.11.2025
Anhang	**5.23**



Messstelle:
E 1 WEFR-EGGMN

Messstellenbetreiber:
Eggersmann Kieswerk, Varenholz

- Grundwasserstand Jahresmittel
- Grundwasserstand Jahresmaximum
- Grundwasserstand Jahresminimum
- Trendlinie Jahresmittel
- Trendlinie Jahresmaximum
- Trendlinie Jahresminimum

Pilotstudie
Grundwasserstandsdaten
Jahresmittel

Heidt + Peters
Die Ingenieure

Bearbeiter:	Julia Hielscher
Datum:	17.11.2025
Anhang	**5.24**

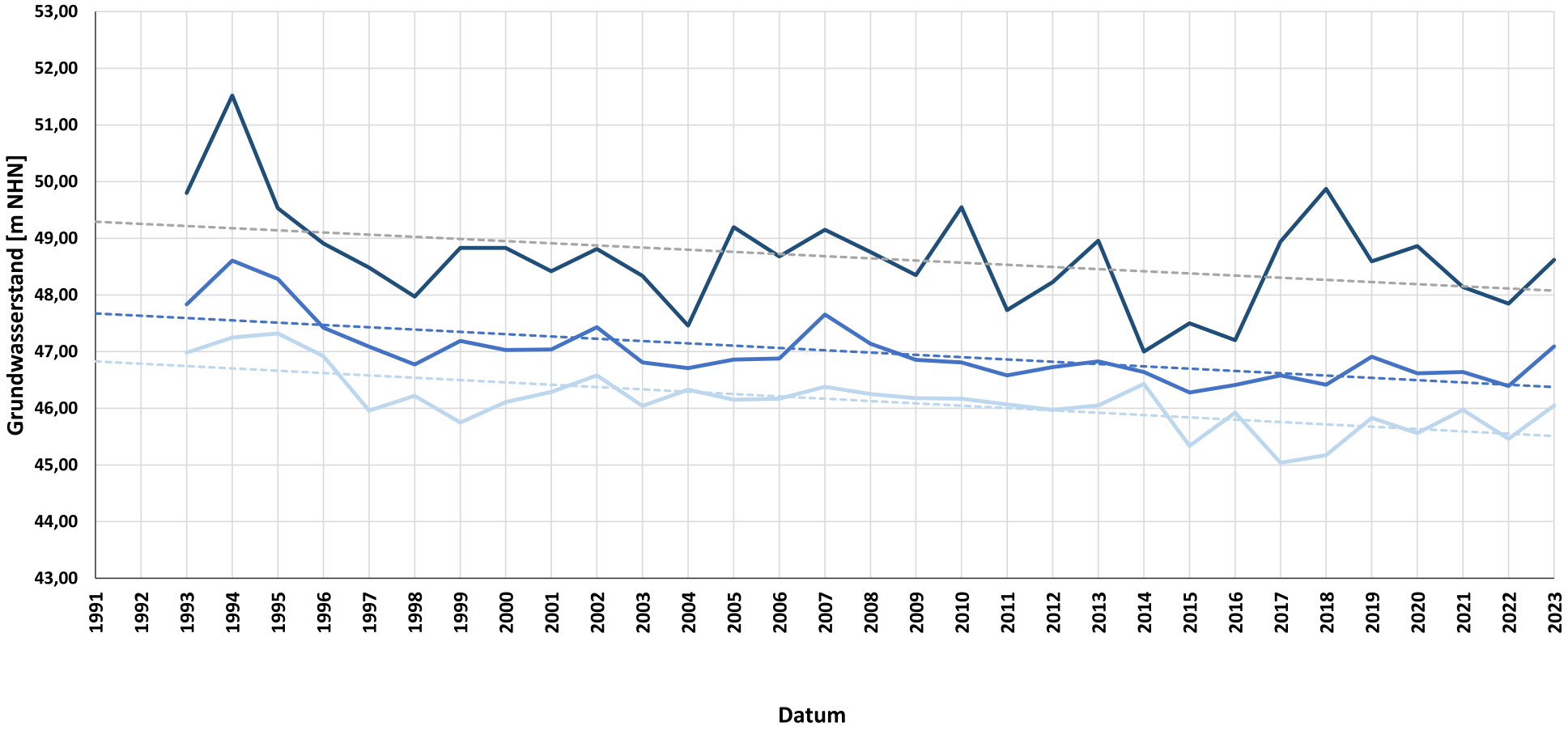

Messstelle:
E 3 WEFR-EGGMN

Messstellenbetreiber:
Eggersmann Kieswerk, Varenholz

- Grundwasserstand Jahresmittel
- Grundwasserstand Jahresmaximum
- Grundwasserstand Jahresminimum
- Trendlinie Jahresmittel
- Trendlinie Jahresmaximum
- Trendlinie Jahresminimum

Pilotstudie
Grundwasserstandsdaten
Jahresmittel

Heidt + Peters
Die Ingenieure

Bearbeiter:	Julia Hielscher
Datum:	17.11.2025
Anhang	**5.25**

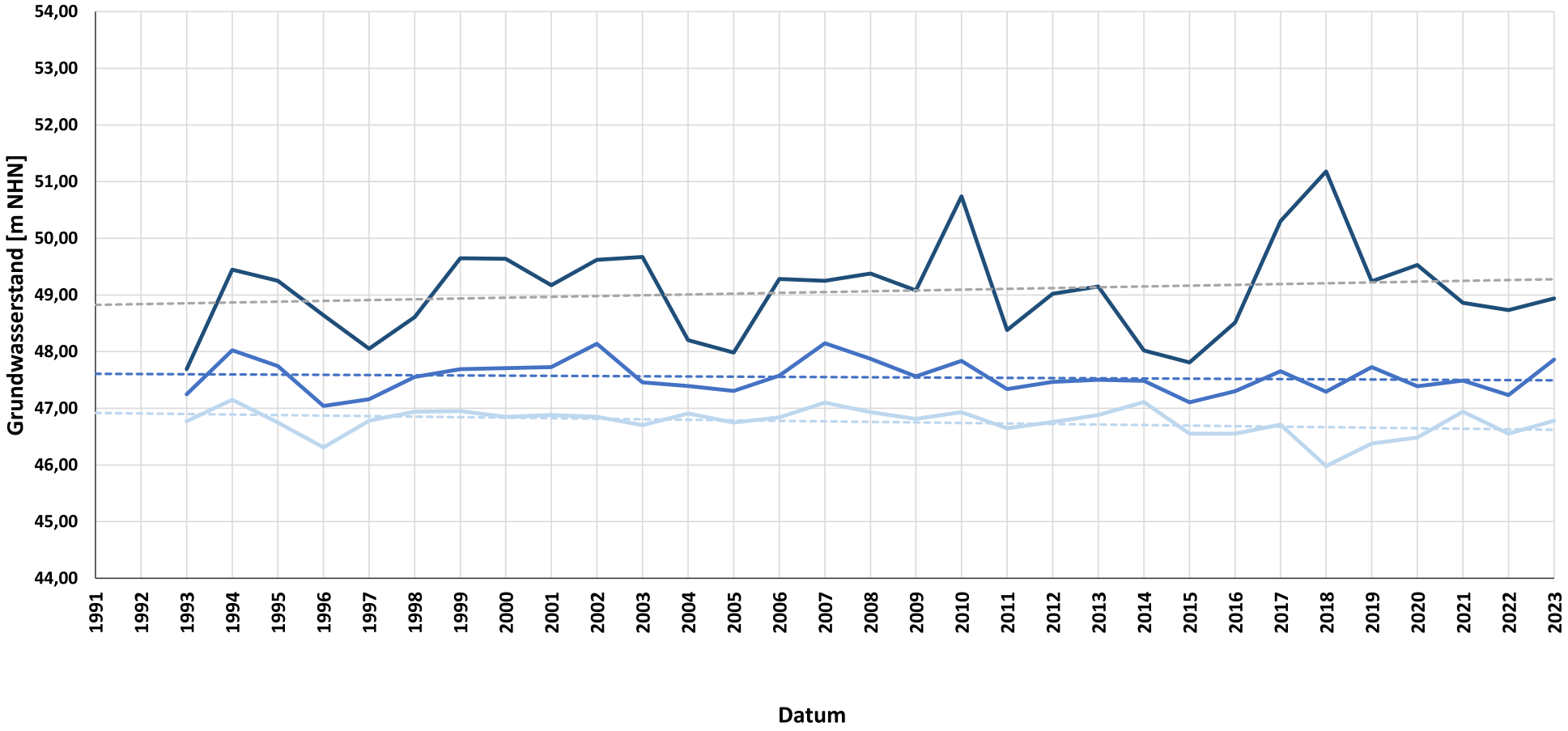

Messstelle:
E 7 WEFR-EGGMN

Messstellenbetreiber:
Eggersmann Kieswerk, Varenholz

- Grundwasserstand Jahresmittel
- Grundwasserstand Jahresmaximum
- Grundwasserstand Jahresminimum
- Trendlinie Jahresmittel
- Trendlinie Jahresmaximum
- Trendlinie Jahresminimum

Pilotstudie
Grundwasserstandsdaten
Jahresmittel

Heidt + Peters
Die Ingenieure

Bearbeiter:	Julia Hielscher
Datum:	17.11.2025
Anhang	**5.26**



Messstelle:
ES 13T ESPELKAMP

Messstellenbetreiber:
Stadt Espelkamp, WW Espelkamp

- Grundwasserstand Jahresmittel
- Grundwasserstand Jahresmaximum
- Grundwasserstand Jahresminimum
- Trendlinie Jahresmittel
- Trendlinie Jahresmaximum
- Trendlinie Jahresminimum

Pilotstudie
Grundwasserstandsdaten
Jahresmittel

Heidt + Peters
Die Ingenieure

Bearbeiter:	Julia Hielscher
Datum:	17.11.2025
Anhang	**5.27**

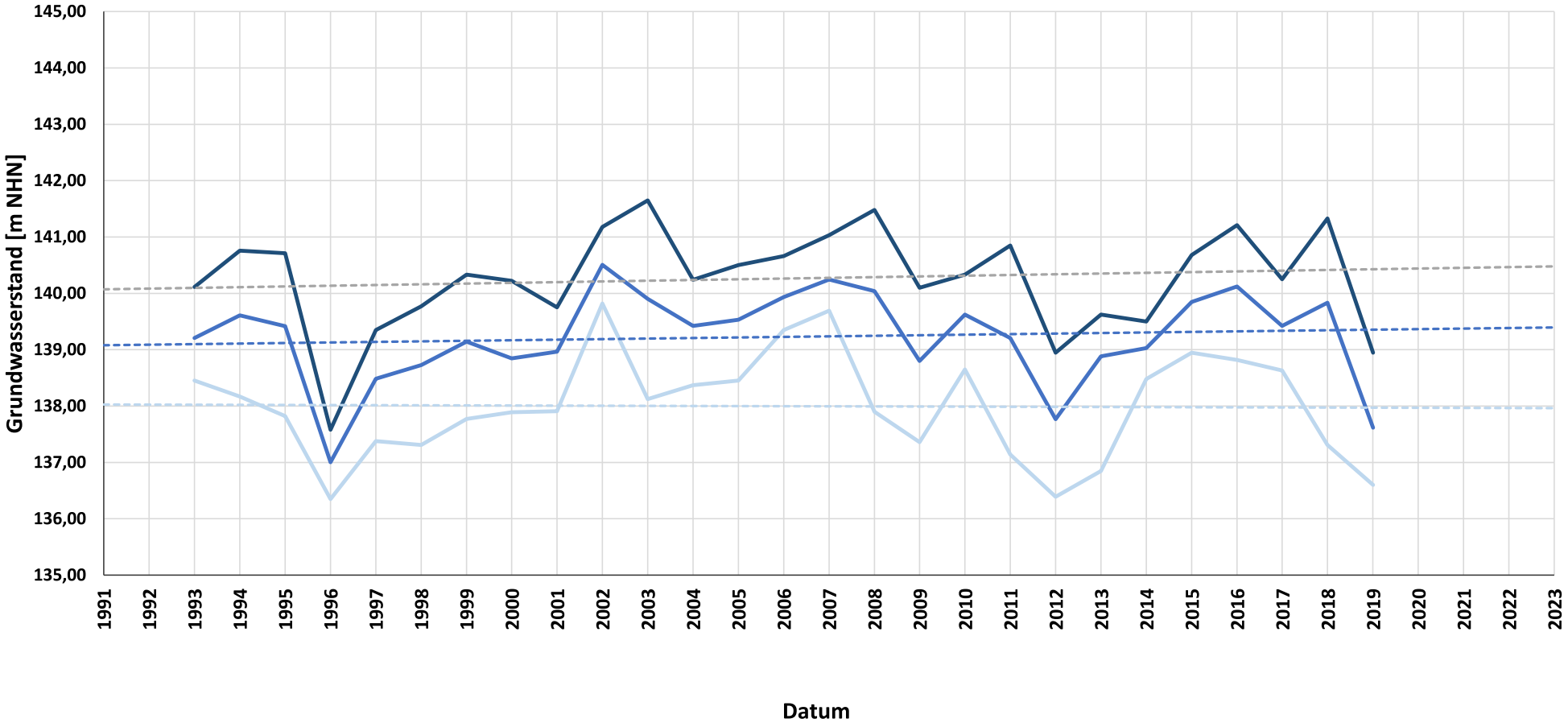

Messstelle:
FL 7 FLACHSSIEK

Messstellenbetreiber:
Stadt Bad Oeynhausen, WW Rehme, Flachssiek, Lohe

- Grundwasserstand Jahresmittel
- Grundwasserstand Jahresmaximum
- Grundwasserstand Jahresminimum
- Trendlinie Jahresmittel
- Trendlinie Jahresmaximum
- Trendlinie Jahresminimum

Pilotstudie
Grundwasserstandsdaten
Jahresmittel

Heidt + Peters
Die Ingenieure

Bearbeiter:	Julia Hielscher
Datum:	17.11.2025
Anhang	**5.28**

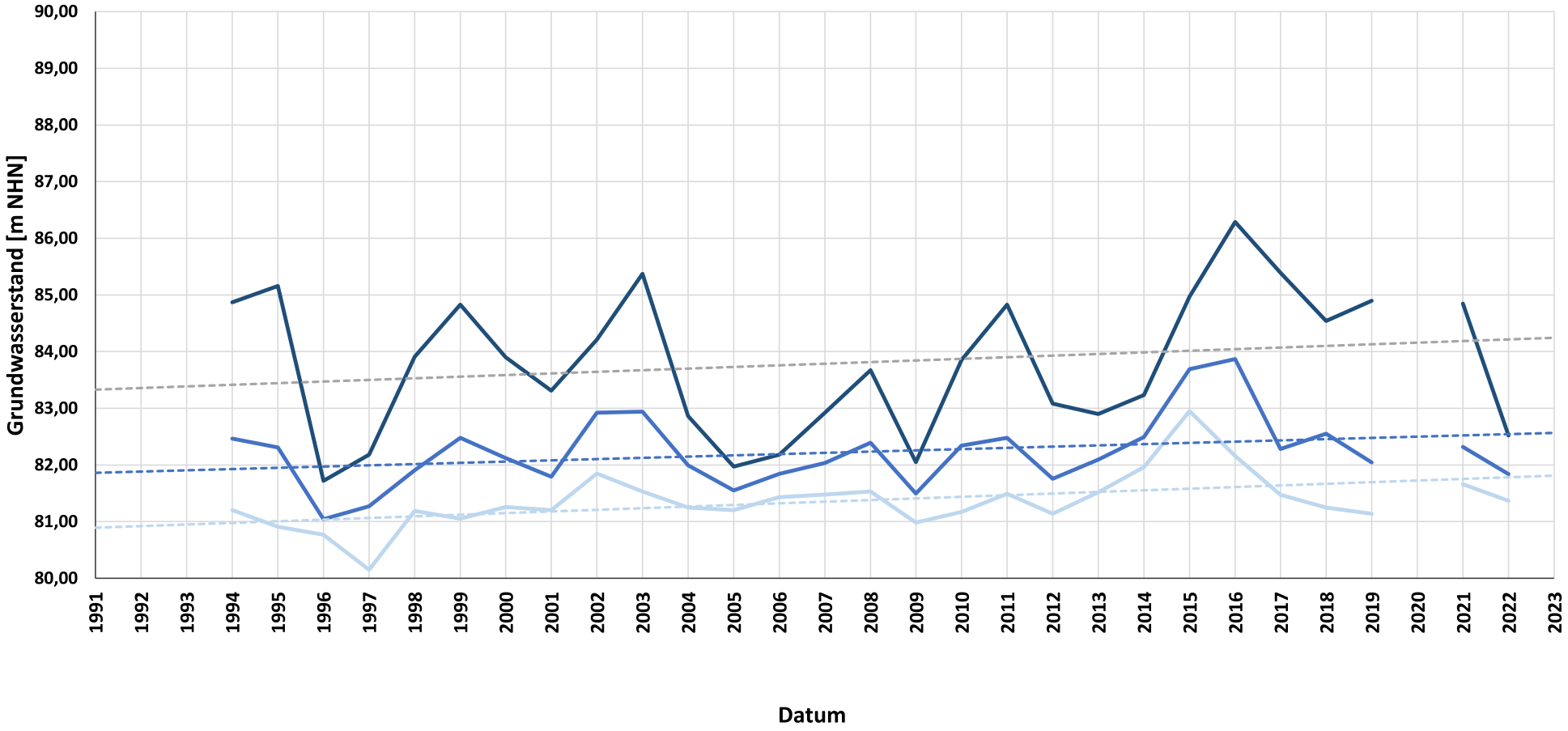

Messstelle:
HE 134 HEDEM

Messstellenbetreiber:
WBV Herford West, WW Hedem

- Grundwasserstand Jahresmittel
- Grundwasserstand Jahresmaximum
- Grundwasserstand Jahresminimum
- Trendlinie Jahresmittel
- Trendlinie Jahresmaximum
- Trendlinie Jahresminimum

Pilotstudie
Grundwasserstandsdaten
Jahresmittel

Heidt + Peters
Die Ingenieure

Bearbeiter:	Julia Hielscher
Datum:	17.11.2025
Anhang	**5.29**

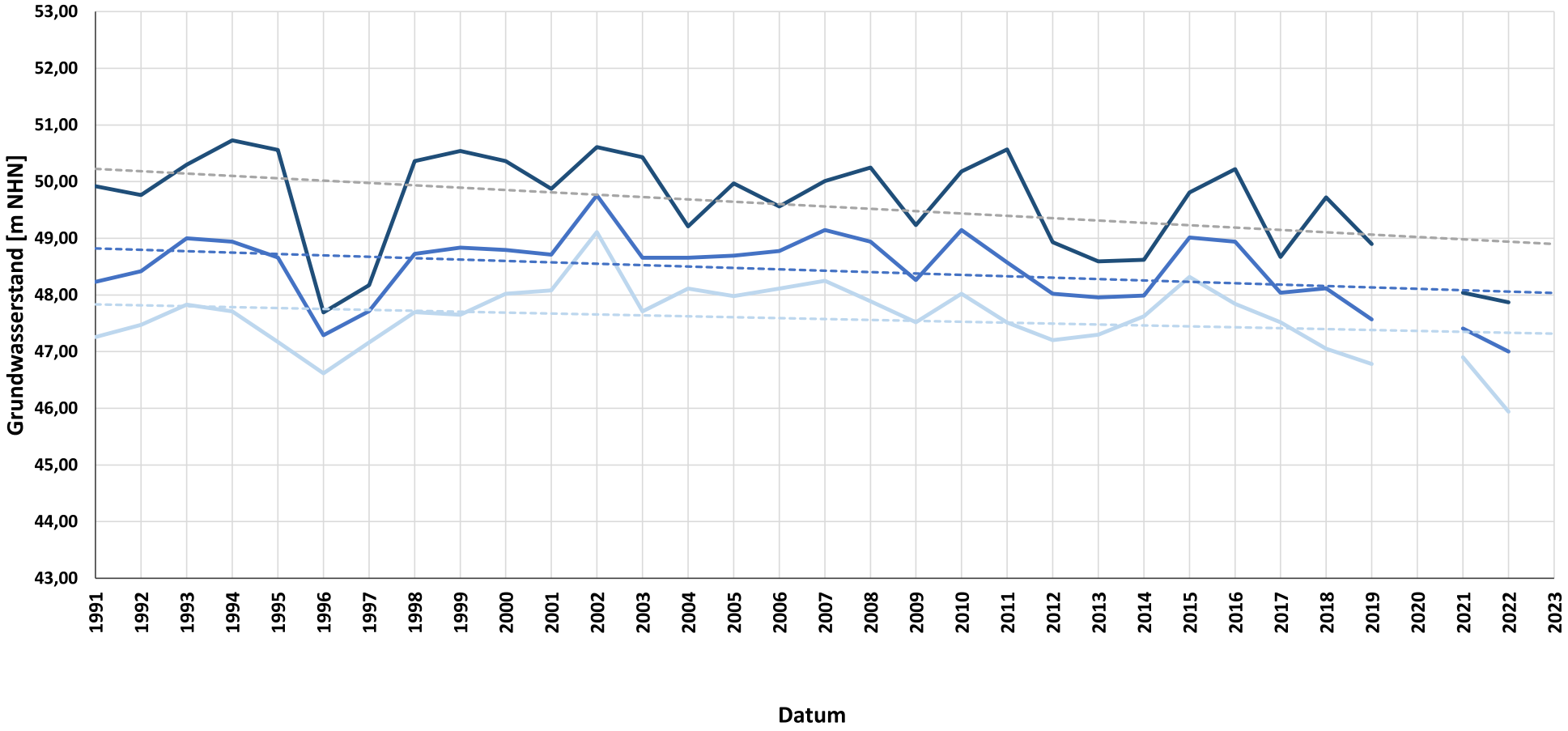

Messstelle:
HE 16 HEDEM

Messstellenbetreiber:
WBV Herford West, WW Hedem

- Grundwasserstand Jahresmittel
- Grundwasserstand Jahresmaximum
- Grundwasserstand Jahresminimum
- Trendlinie Jahresmittel
- Trendlinie Jahresmaximum
- Trendlinie Jahresminimum

Pilotstudie
Grundwasserstandsdaten
Jahresmittel

Heidt + Peters
Die Ingenieure

Bearbeiter:	Julia Hielscher
Datum:	17.11.2025
Anhang	**5.30**



Messstelle:
HE 19 HEDEM

Messstellenbetreiber:
WBV Herford West, WW Hedem

- Grundwasserstand Jahresmittel
- Grundwasserstand Jahresmaximum
- Grundwasserstand Jahresminimum
- Trendlinie Jahresmittel
- Trendlinie Jahresmaximum
- Trendlinie Jahresminimum

Pilotstudie
Grundwasserstandsdaten
Jahresmittel

Heidt + Peters
Die Ingenieure

Bearbeiter:	Julia Hielscher
Datum:	17.11.2025
Anhang	**5.31**

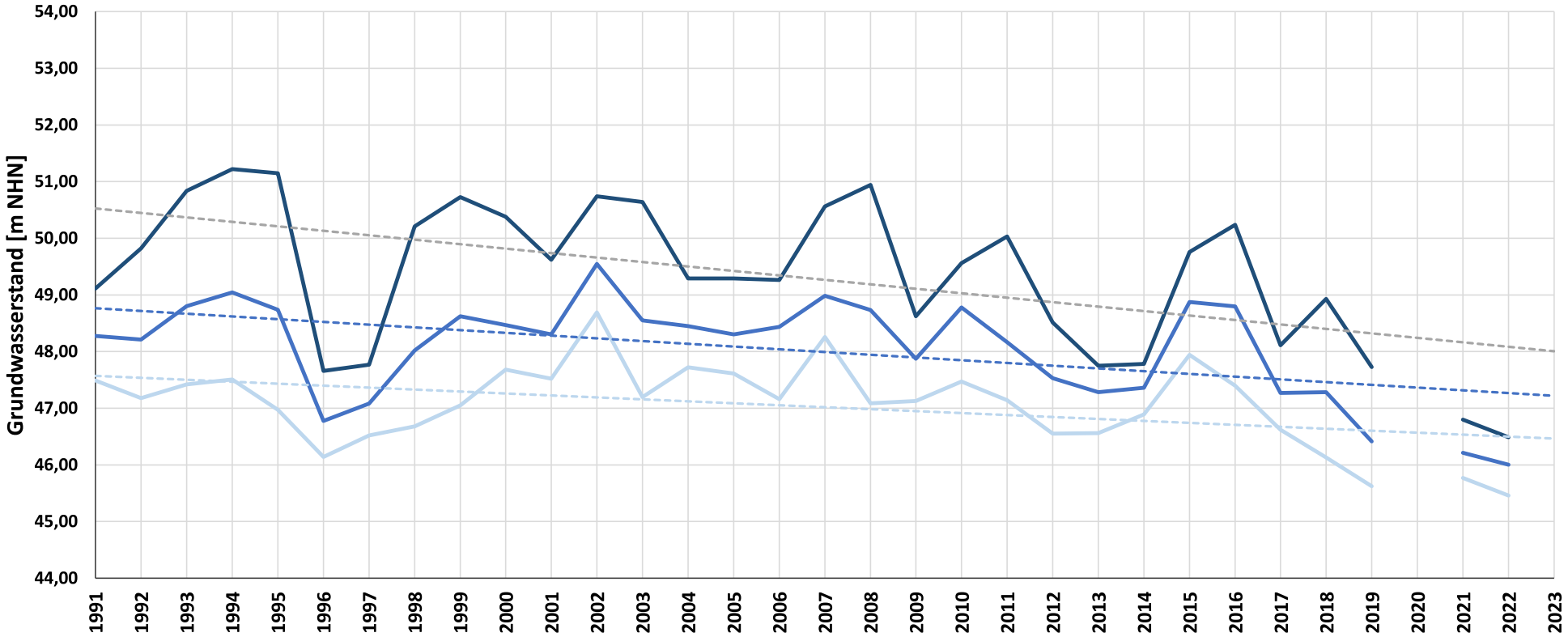

Messstelle:
HE 32 HEDEM

Messstellenbetreiber:
WBV Herford West, WW Hedem

- Grundwasserstand Jahresmittel
- Grundwasserstand Jahresmaximum
- Grundwasserstand Jahresminimum
- Trendlinie Jahresmittel
- Trendlinie Jahresmaximum
- Trendlinie Jahresminimum

Pilotstudie
Grundwasserstandsdaten
Jahresmittel

Heidt + Peters
Die Ingenieure

Bearbeiter:	Julia Hielscher
Datum:	17.11.2025
Anhang	**5.32**

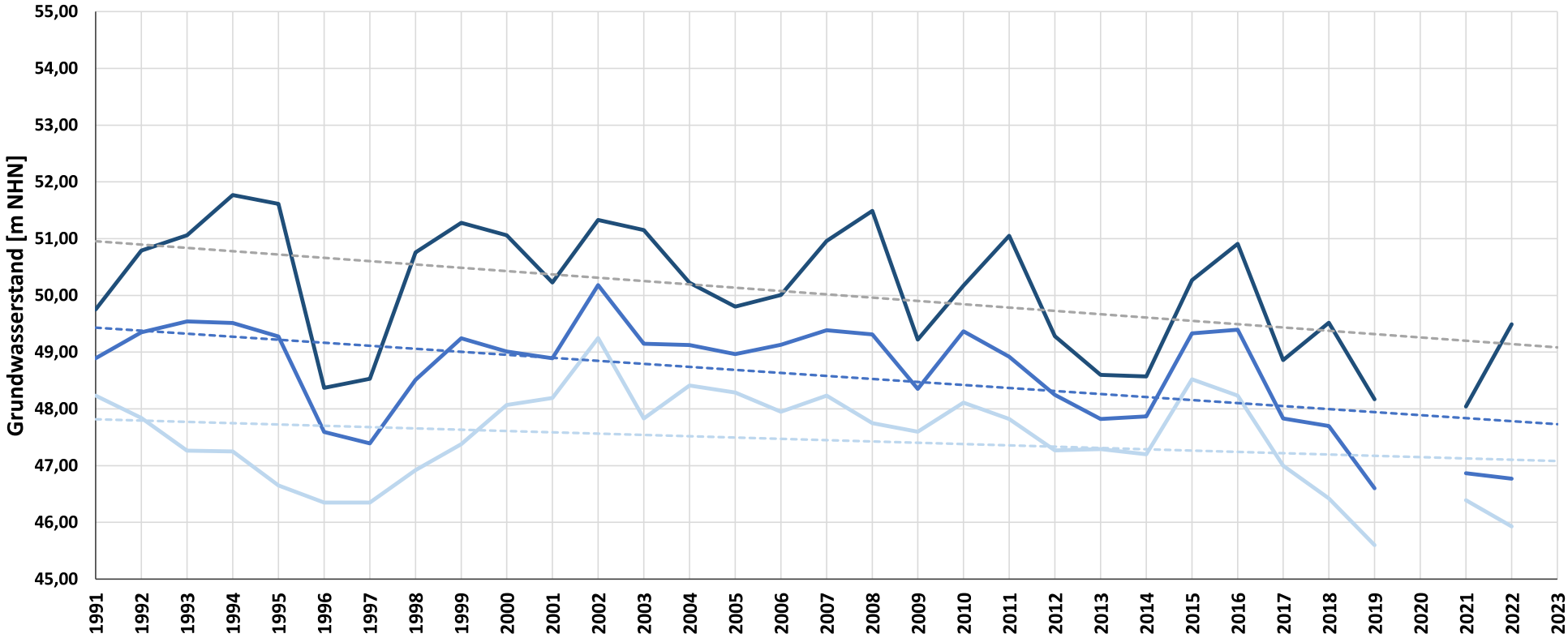

Messstelle:
HE 34 HEDEM

Messstellenbetreiber:
WBV Herford West, WW Hedem

- Grundwasserstand Jahresmittel
- Grundwasserstand Jahresmaximum
- Grundwasserstand Jahresminimum
- Trendlinie Jahresmittel
- Trendlinie Jahresmaximum
- Trendlinie Jahresminimum

Pilotstudie
Grundwasserstandsdaten
Jahresmittel

Heidt + Peters
Die Ingenieure

Bearbeiter:	Julia Hielscher
Datum:	17.11.2025
Anhang	**5.33**

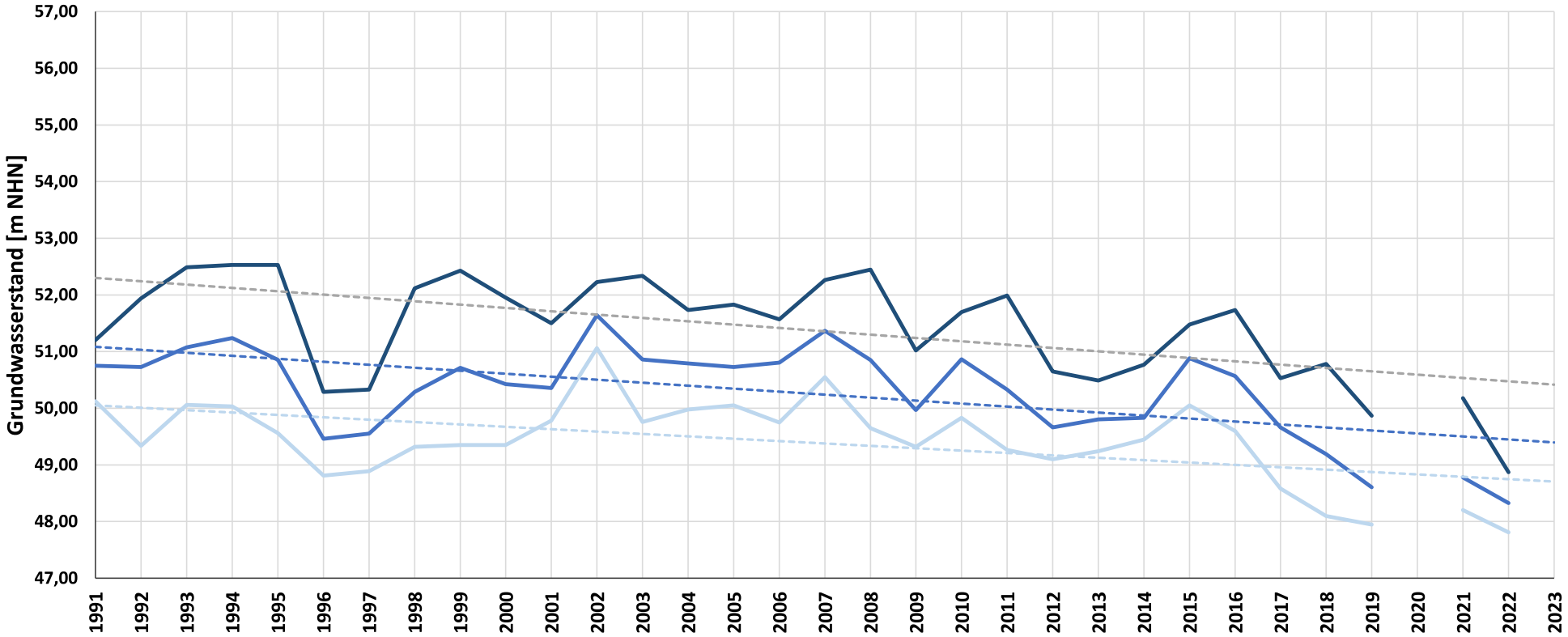

Messstelle:
HE 37 HEDEM

Messstellenbetreiber:
WBV Herford West, WW Hedem

- Grundwasserstand Jahresmittel
- Grundwasserstand Jahresmaximum
- Grundwasserstand Jahresminimum
- Trendlinie Jahresmittel
- Trendlinie Jahresmaximum
- Trendlinie Jahresminimum

Pilotstudie
Grundwasserstandsdaten
Jahresmittel

Heidt + Peters
Die Ingenieure

Bearbeiter:	Julia Hielscher
Datum:	17.11.2025
Anhang	**5.34**

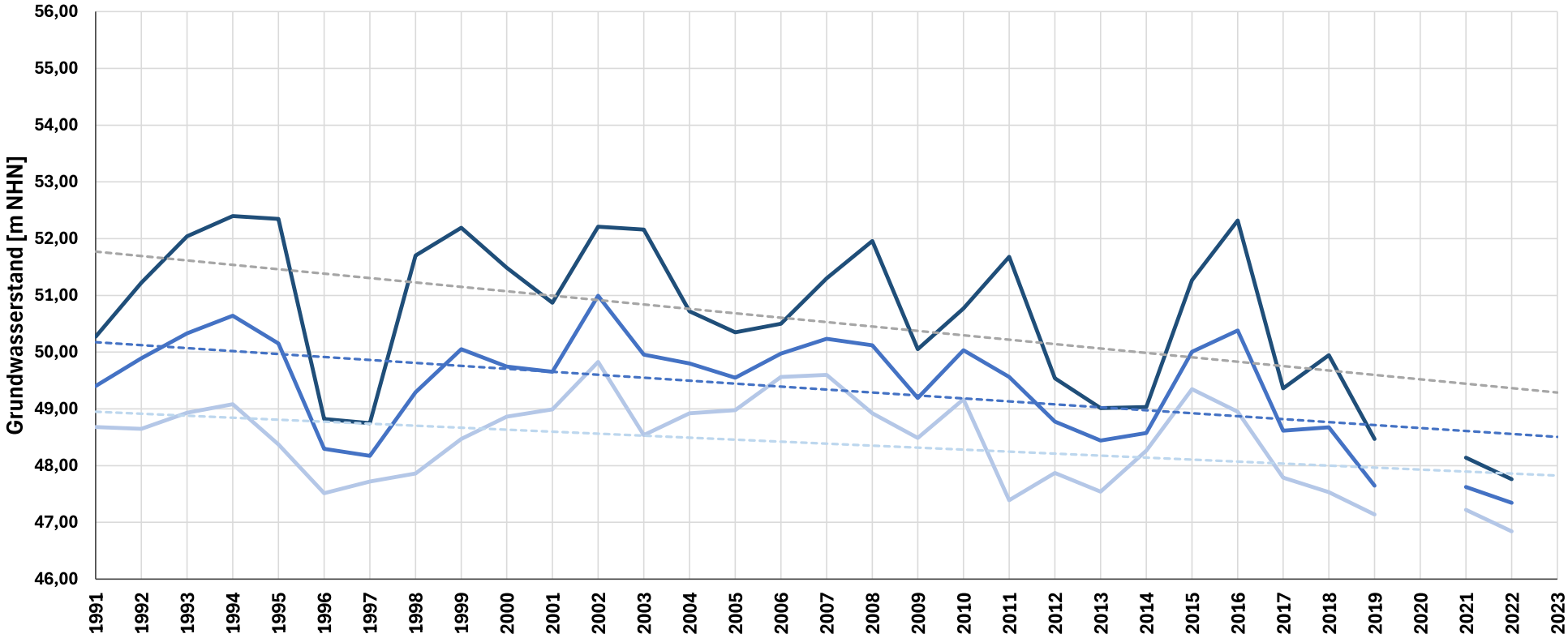

Messstelle:
HE 43 HEDEM

Messstellenbetreiber:
WBV Herford West, WW Hedem

- Grundwasserstand Jahresmittel
- Grundwasserstand Jahresmaximum
- Grundwasserstand Jahresminimum
- Trendlinie Jahresmittel
- Trendlinie Jahresmaximum
- Trendlinie Jahresminimum

Pilotstudie
Grundwasserstandsdaten
Jahresmittel

Heidt + Peters
Die Ingenieure

Bearbeiter:	Julia Hielscher
Datum:	17.11.2025
Anhang	**5.35**

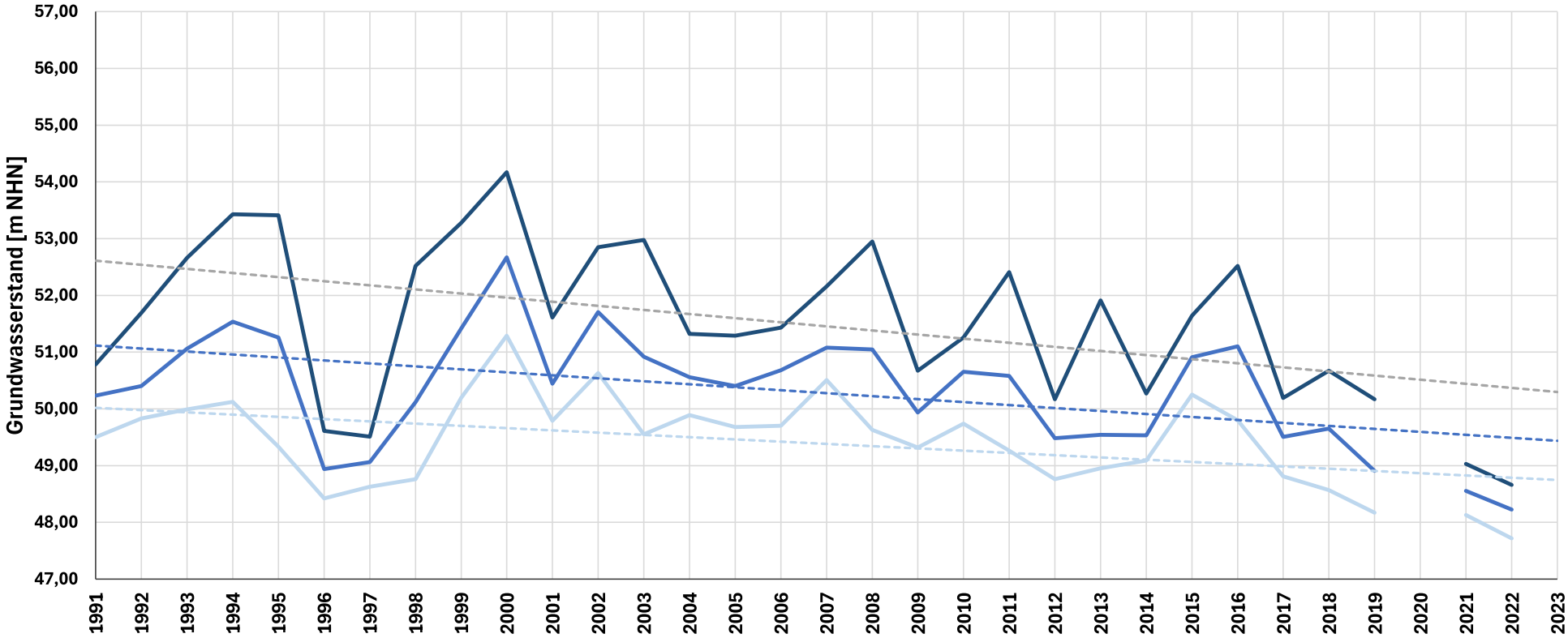

Messstelle:
HE 48 HEDEM

Messstellenbetreiber:
WBV Herford West, WW Hedem

- Grundwasserstand Jahresmittel
- Grundwasserstand Jahresmaximum
- Grundwasserstand Jahresminimum
- Trendlinie Jahresmittel
- Trendlinie Jahresmaximum
- Trendlinie Jahresminimum

Pilotstudie
Grundwasserstandsdaten
Jahresmittel

Heidt + Peters
Die Ingenieure

Bearbeiter:	Julia Hielscher
Datum:	17.11.2025
Anhang	**5.36**

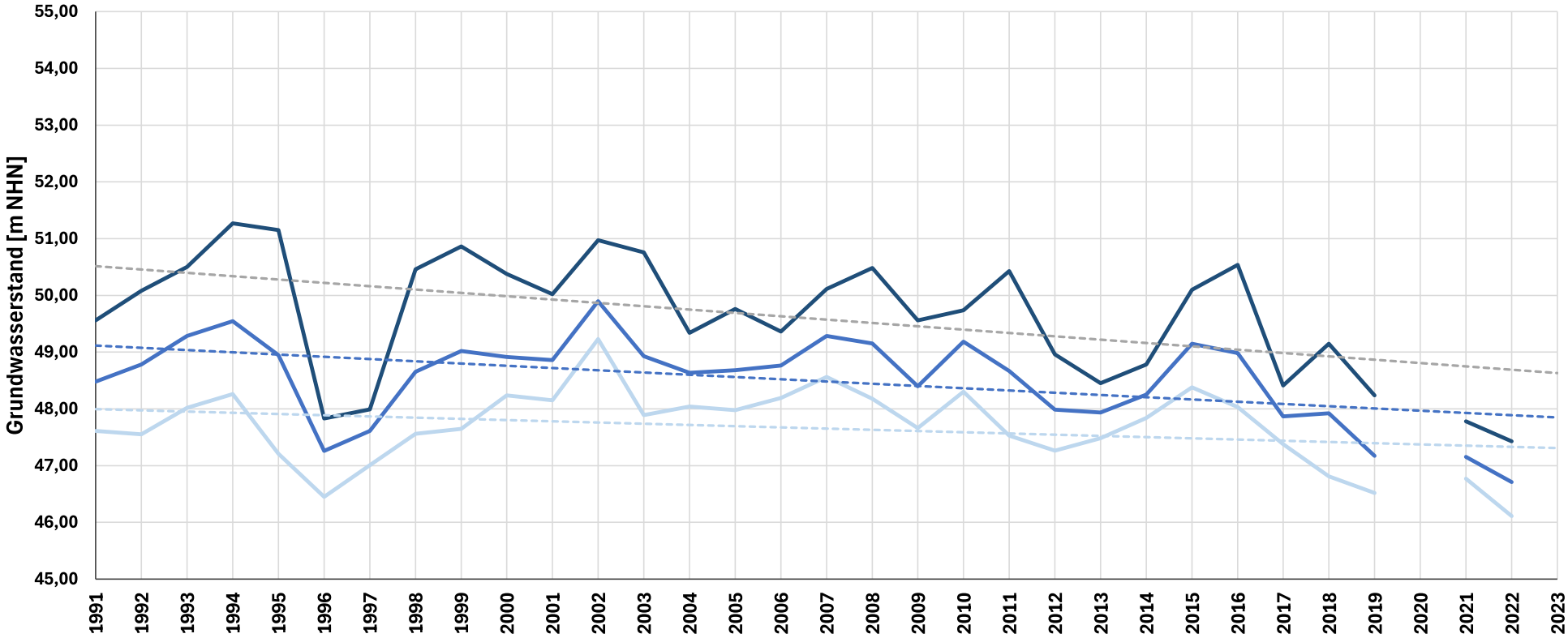

Messstelle:
HE 51 HEDEM

Messstellenbetreiber:
WBV Herford West, WW Hedem

- Grundwasserstand Jahresmittel
- Grundwasserstand Jahresmaximum
- Grundwasserstand Jahresminimum
- Trendlinie Jahresmittel
- Trendlinie Jahresmaximum
- Trendlinie Jahresminimum

Pilotstudie
Grundwasserstandsdaten
Jahresmittel

Heidt + Peters
Die Ingenieure

Bearbeiter:	Julia Hielscher
Datum:	17.11.2025
Anhang	**5.37**

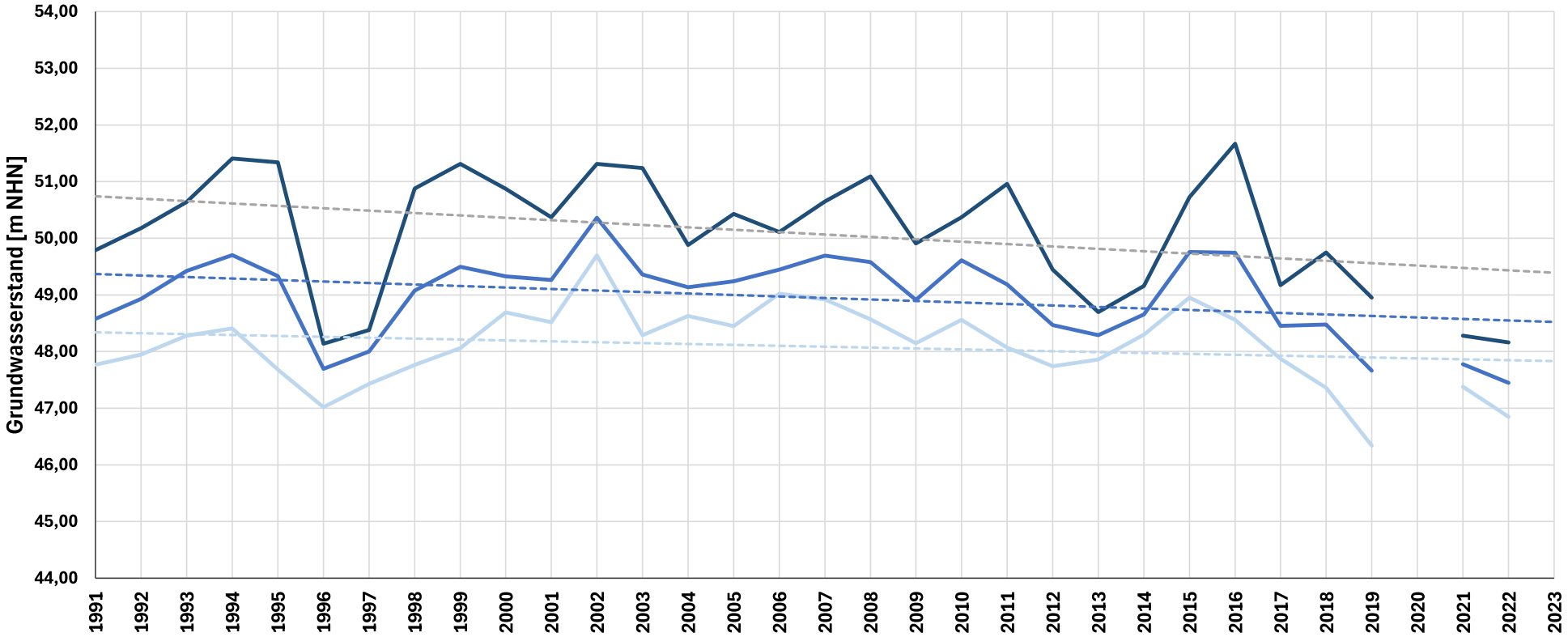

Messstelle:
HE 57 HEDEM

Messstellenbetreiber:
WBV Herford West, WW Hedem

- Grundwasserstand Jahresmittel
- Grundwasserstand Jahresmaximum
- Grundwasserstand Jahresminimum
- Trendlinie Jahresmittel
- Trendlinie Jahresmaximum
- Trendlinie Jahresminimum

Pilotstudie
Grundwasserstandsdaten
Jahresmittel

Heidt + Peters
Die Ingenieure

Bearbeiter:	Julia Hielscher
Datum:	17.11.2025
Anhang	**5.38**

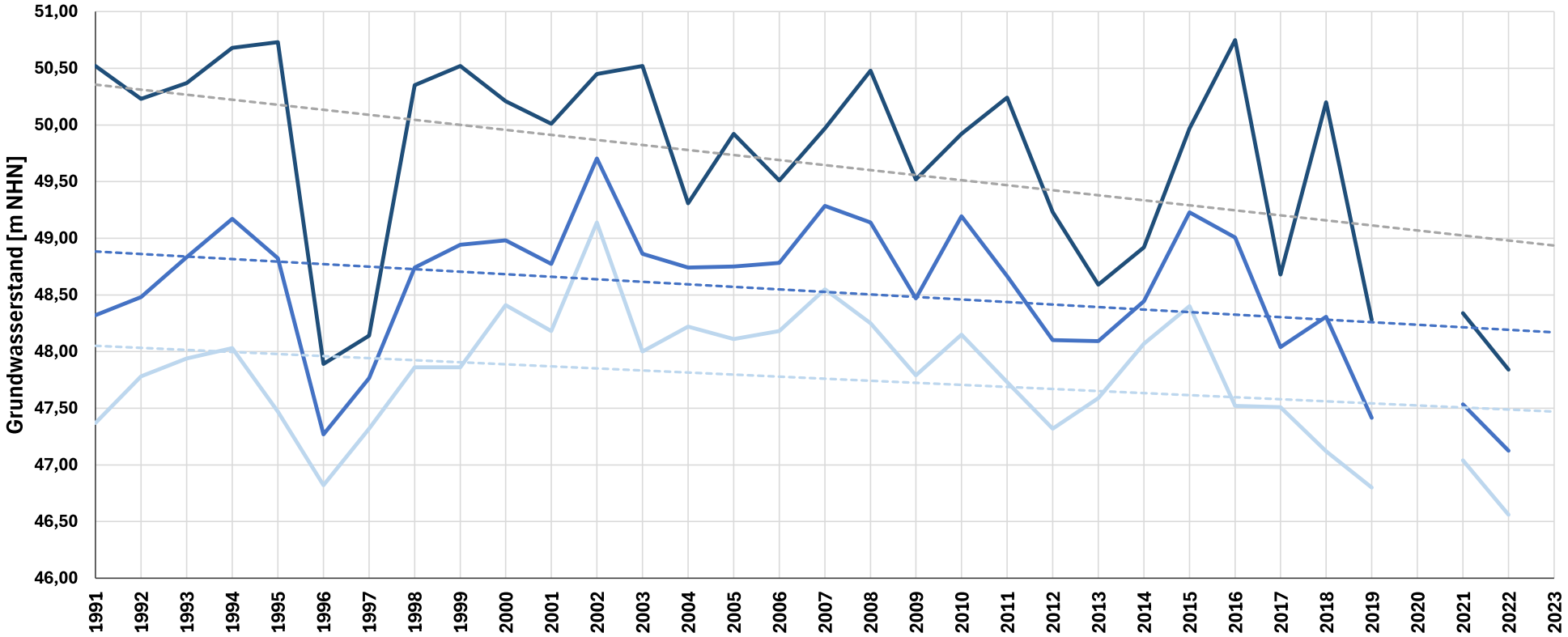

Messstelle:
HE 58 HEDEM

Messstellenbetreiber:
WBV Herford West, WW Hedem

- Grundwasserstand Jahresmittel
- Grundwasserstand Jahresmaximum
- Grundwasserstand Jahresminimum
- Trendlinie Jahresmittel
- Trendlinie Jahresmaximum
- Trendlinie Jahresminimum

Pilotstudie
Grundwasserstandsdaten
Jahresmittel

Heidt + Peters
Die Ingenieure

Bearbeiter:	Julia Hielscher
Datum:	17.11.2025
Anhang	**5.39**

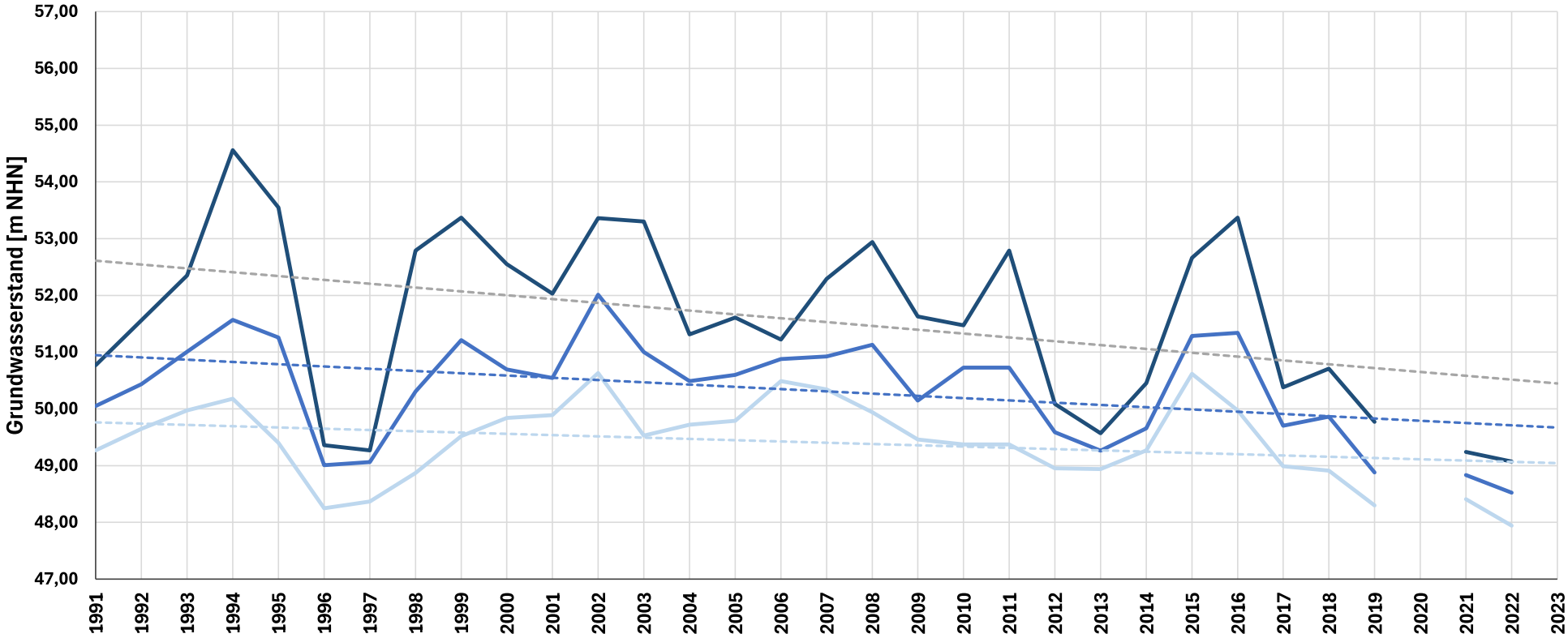

Messstelle:
HE 59 HEDEM

Messstellenbetreiber:
WBV Herford West, WW Hedem

- Grundwasserstand Jahresmittel
- Grundwasserstand Jahresmaximum
- Grundwasserstand Jahresminimum
- Trendlinie Jahresmittel
- Trendlinie Jahresmaximum
- Trendlinie Jahresminimum

Pilotstudie
Grundwasserstandsdaten
Jahresmittel

Heidt + Peters
Die Ingenieure

Bearbeiter:	Julia Hielscher
Datum:	17.11.2025
Anhang	**5.40**

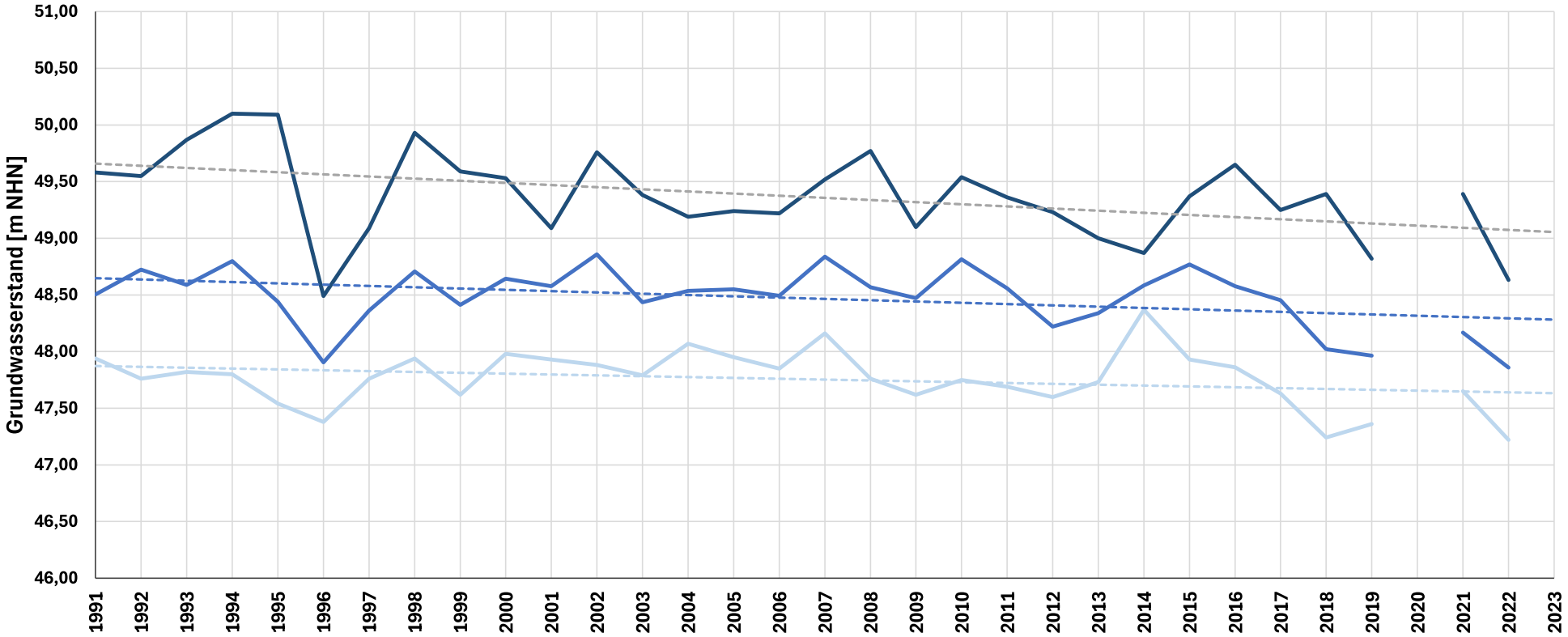

Messstelle:
HE 6 HEDEM

Messstellenbetreiber:
WBV Herford West, WW Hedem

- Grundwasserstand Jahresmittel
- Grundwasserstand Jahresmaximum
- Grundwasserstand Jahresminimum
- Trendlinie Jahresmittel
- Trendlinie Jahresmaximum
- Trendlinie Jahresminimum

Pilotstudie
Grundwasserstandsdaten
Jahresmittel

Heidt + Peters
Die Ingenieure

Bearbeiter:	Julia Hielscher
Datum:	17.11.2025
Anhang	**5.41**

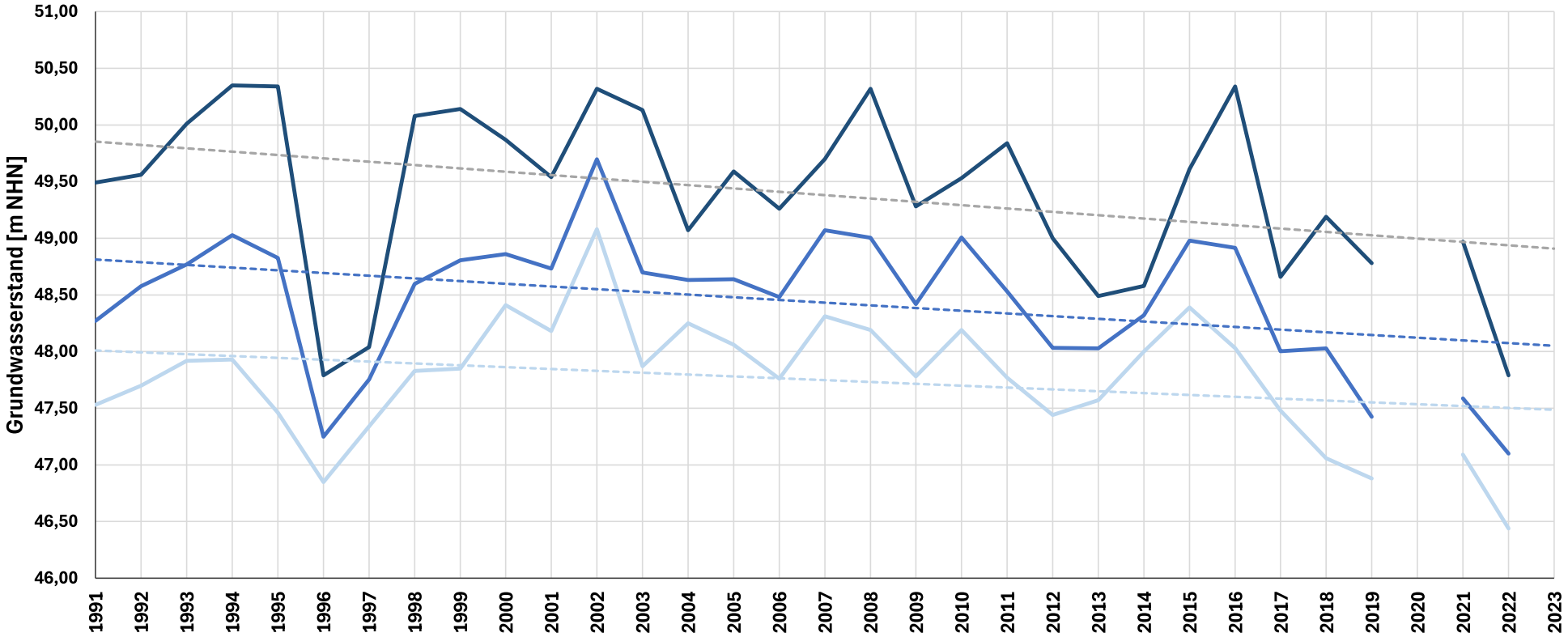

Messstelle:
HE 69 HEDEM

Messstellenbetreiber:
WBV Herford West, WW Hedem

- Grundwasserstand Jahresmittel
- Grundwasserstand Jahresmaximum
- Grundwasserstand Jahresminimum
- Trendlinie Jahresmittel
- Trendlinie Jahresmaximum
- Trendlinie Jahresminimum

Pilotstudie
Grundwasserstandsdaten
Jahresmittel

Heidt + Peters
Die Ingenieure

Bearbeiter:	Julia Hielscher
Datum:	17.11.2025
Anhang	**5.42**

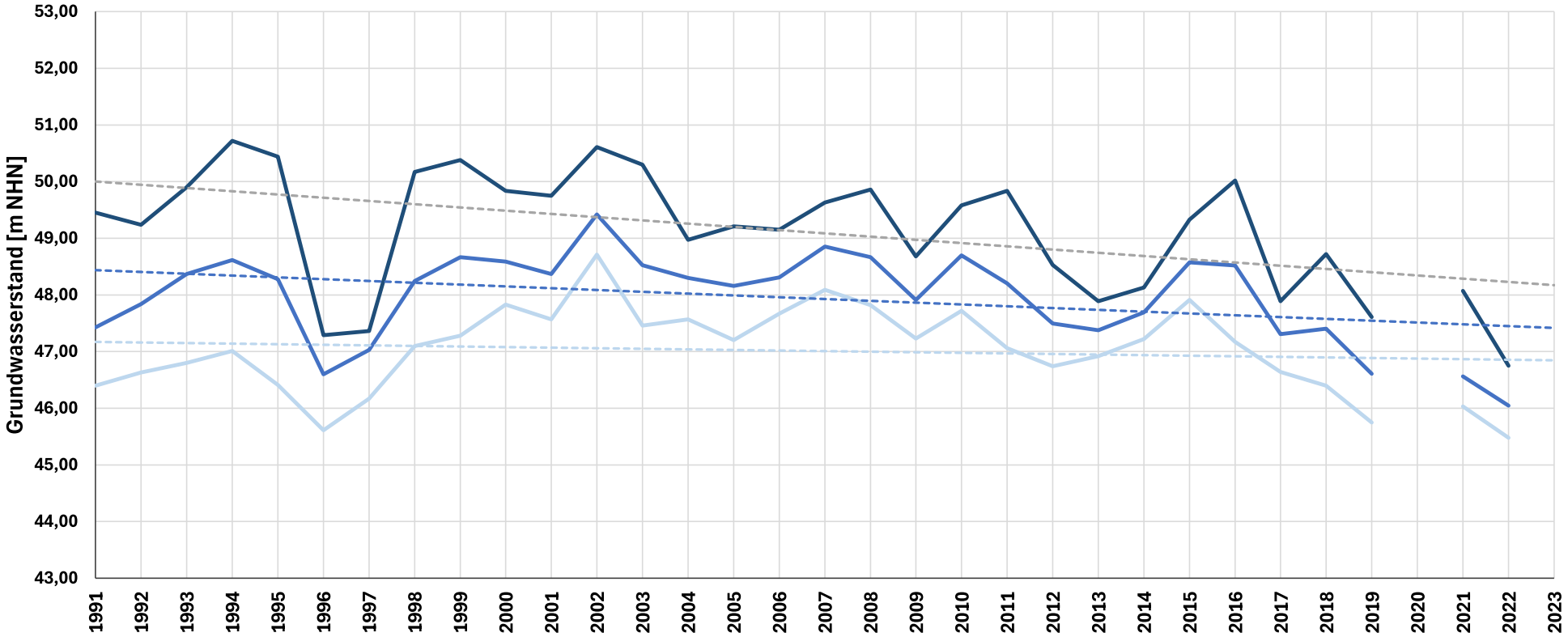

Messstelle:
HE 70 HEDEM

Messstellenbetreiber:
WBV Herford West, WW Hedem

- Grundwasserstand Jahresmittel
- Grundwasserstand Jahresmaximum
- Grundwasserstand Jahresminimum
- Trendlinie Jahresmittel
- Trendlinie Jahresmaximum
- Trendlinie Jahresminimum

Pilotstudie
Grundwasserstandsdaten
Jahresmittel

Heidt + Peters
Die Ingenieure

Bearbeiter:	Julia Hielscher
Datum:	17.11.2025
Anhang	**5.43**

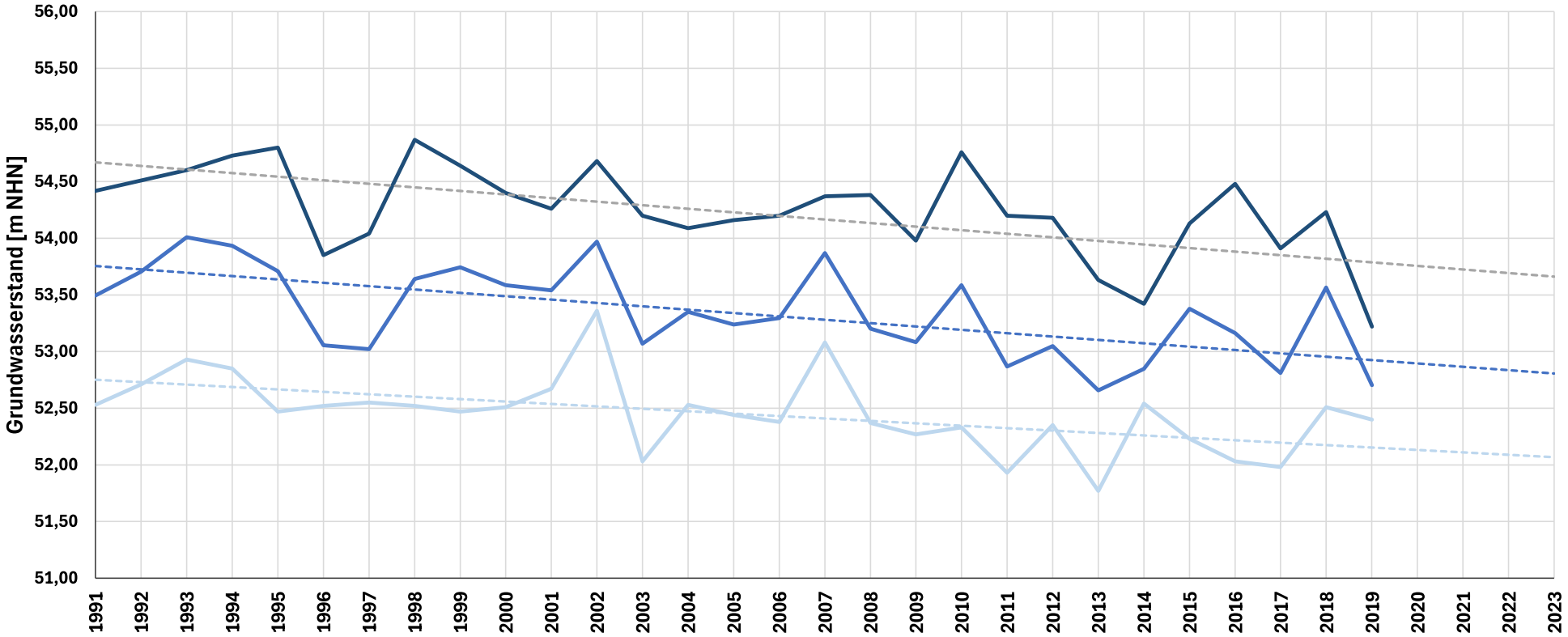

Messstelle:
HE 72 HEDEM

Messstellenbetreiber:
WBV Herford West, WW Hedem

- Grundwasserstand Jahresmittel
- Grundwasserstand Jahresmaximum
- Grundwasserstand Jahresminimum
- Trendlinie Jahresmittel
- Trendlinie Jahresmaximum
- Trendlinie Jahresminimum

Pilotstudie
Grundwasserstandsdaten
Jahresmittel

Heidt + Peters
Die Ingenieure

Bearbeiter:	Julia Hielscher
Datum:	17.11.2025
Anhang	**5.44**

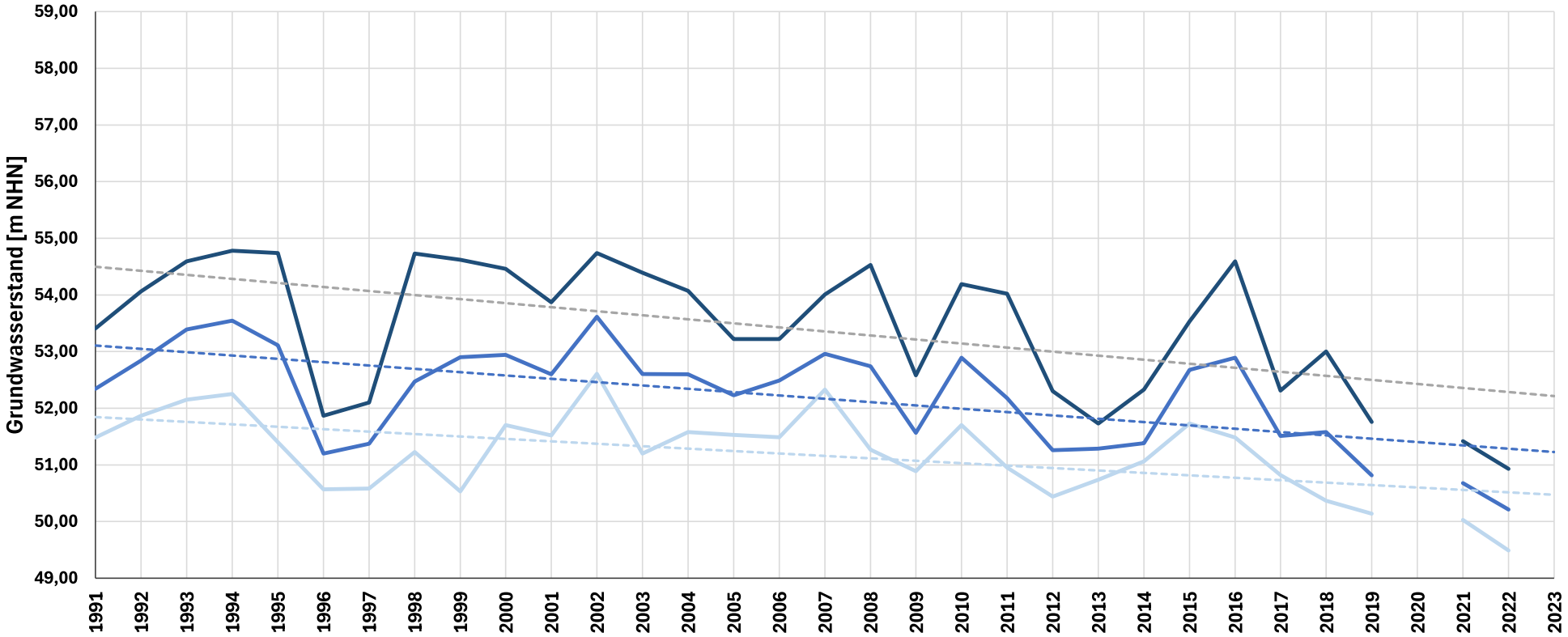

Messstelle:
HE 73 HEDEM

Messstellenbetreiber:
WBV Herford West, WW Hedem

- Grundwasserstand Jahresmittel
- Grundwasserstand Jahresmaximum
- Grundwasserstand Jahresminimum
- Trendlinie Jahresmittel
- Trendlinie Jahresmaximum
- Trendlinie Jahresminimum

Pilotstudie
Grundwasserstandsdaten
Jahresmittel

Heidt + Peters
Die Ingenieure

Bearbeiter:	Julia Hielscher
Datum:	17.11.2025
Anhang	**5.45**

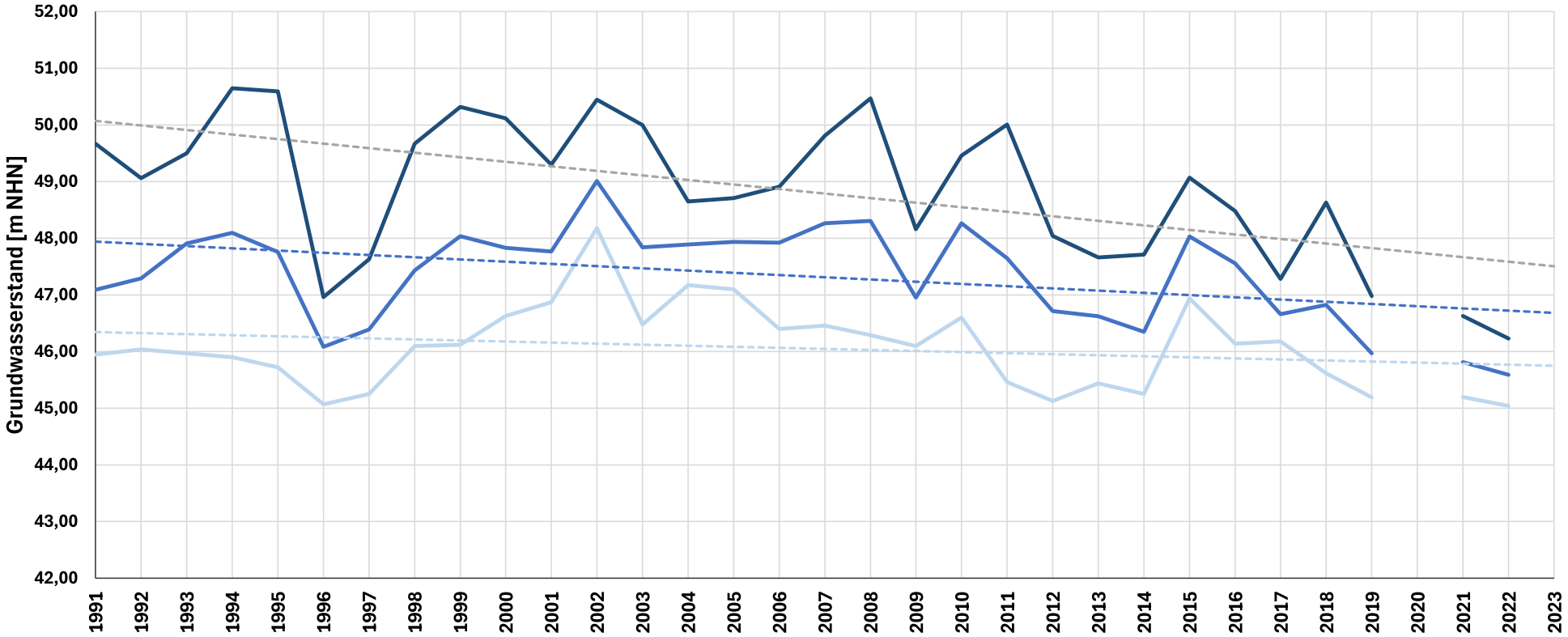

Messstelle:
HE 74 HEDEM

Messstellenbetreiber:
WBV Herford West, WW Hedem

- Grundwasserstand Jahresmittel
- Grundwasserstand Jahresmaximum
- Grundwasserstand Jahresminimum
- Trendlinie Jahresmittel
- Trendlinie Jahresmaximum
- Trendlinie Jahresminimum

Pilotstudie
Grundwasserstandsdaten
Jahresmittel

Heidt + Peters
Die Ingenieure

Bearbeiter:	Julia Hielscher
Datum:	17.11.2025
Anhang	**5.46**

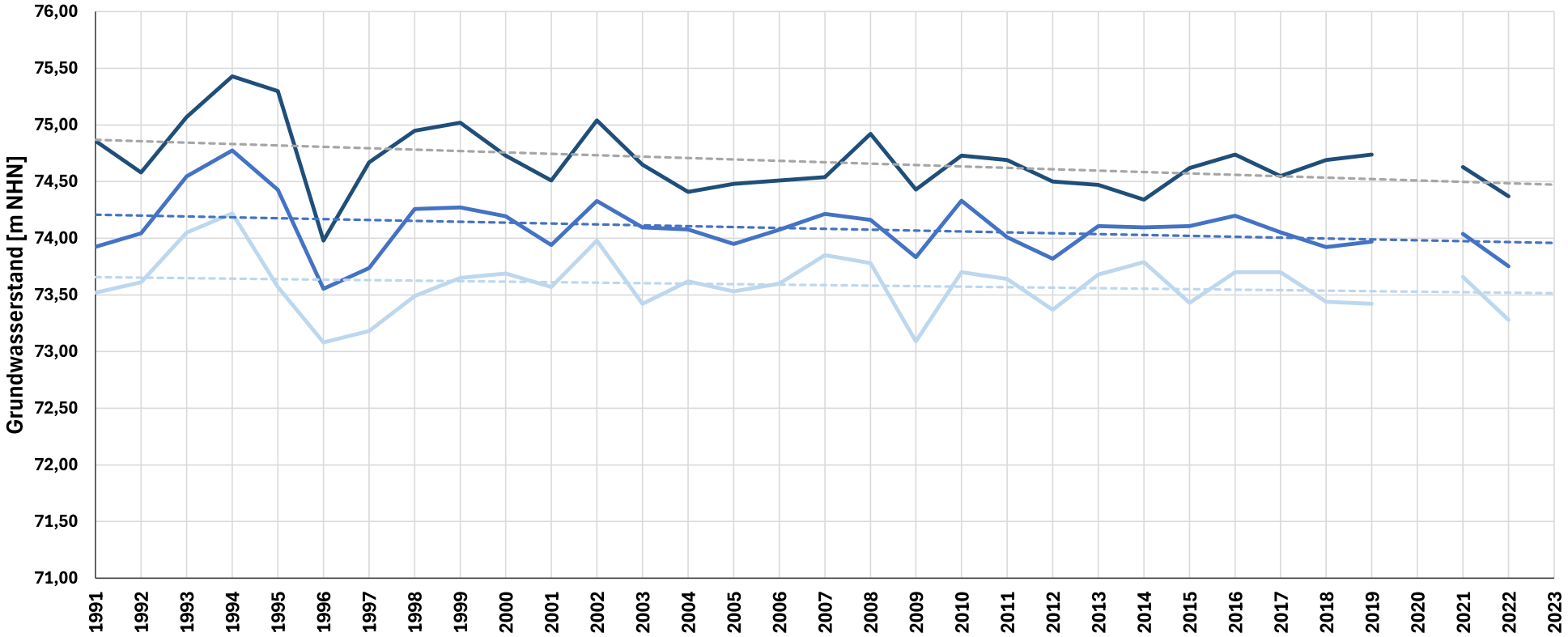

Messstelle:
HE 83 HEDEM

Messstellenbetreiber:
WBV Herford West, WW Hedem

- Grundwasserstand Jahresmittel
- Grundwasserstand Jahresmaximum
- Grundwasserstand Jahresminimum
- Trendlinie Jahresmittel
- Trendlinie Jahresmaximum
- Trendlinie Jahresminimum

Pilotstudie
Grundwasserstandsdaten
Jahresmittel

Heidt + Peters
Die Ingenieure

Bearbeiter:	Julia Hielscher
Datum:	17.11.2025
Anhang	**5.47**

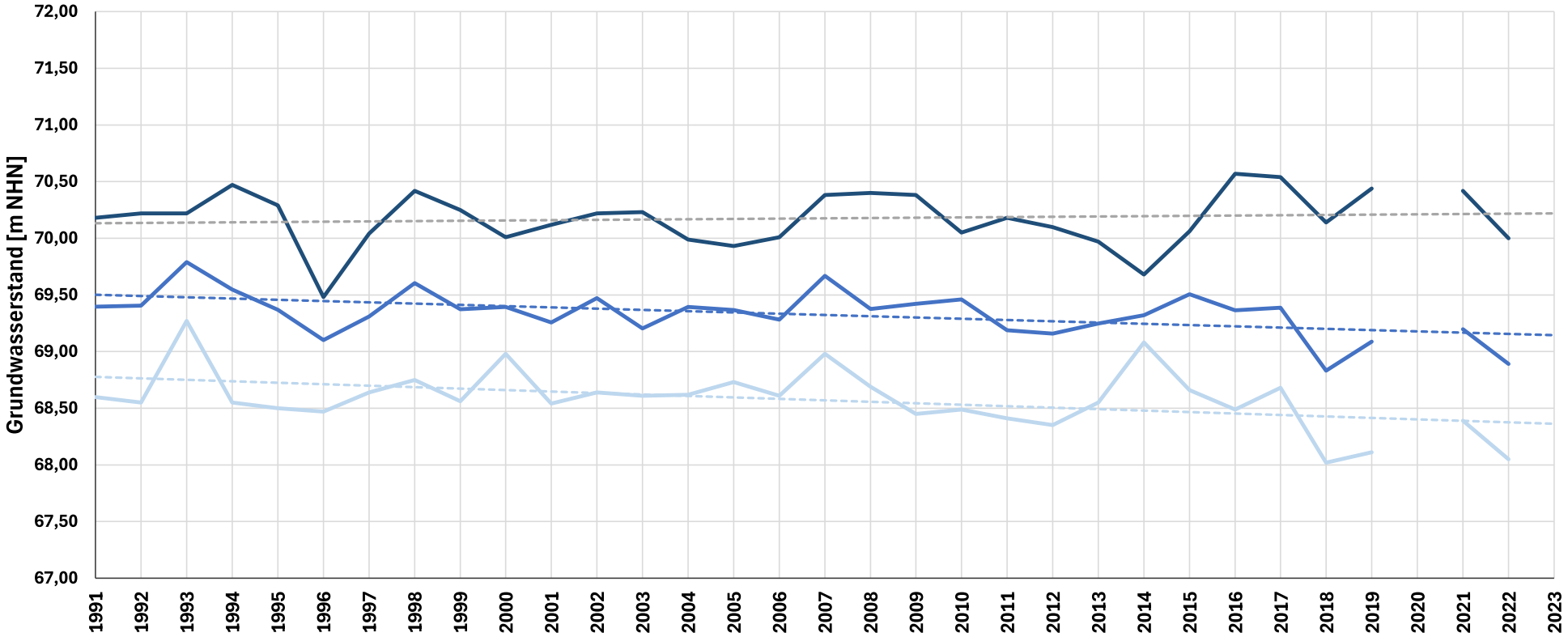

Messstelle:
HE 86 HEDEM

Messstellenbetreiber:
WBV Herford West, WW Hedem

- Grundwasserstand Jahresmittel
- Grundwasserstand Jahresmaximum
- Grundwasserstand Jahresminimum
- Trendlinie Jahresmittel
- Trendlinie Jahresmaximum
- Trendlinie Jahresminimum

Pilotstudie
Grundwasserstandsdaten
Jahresmittel

Heidt + Peters
Die Ingenieure

Bearbeiter:	Julia Hielscher
Datum:	17.11.2025
Anhang	**5.48**

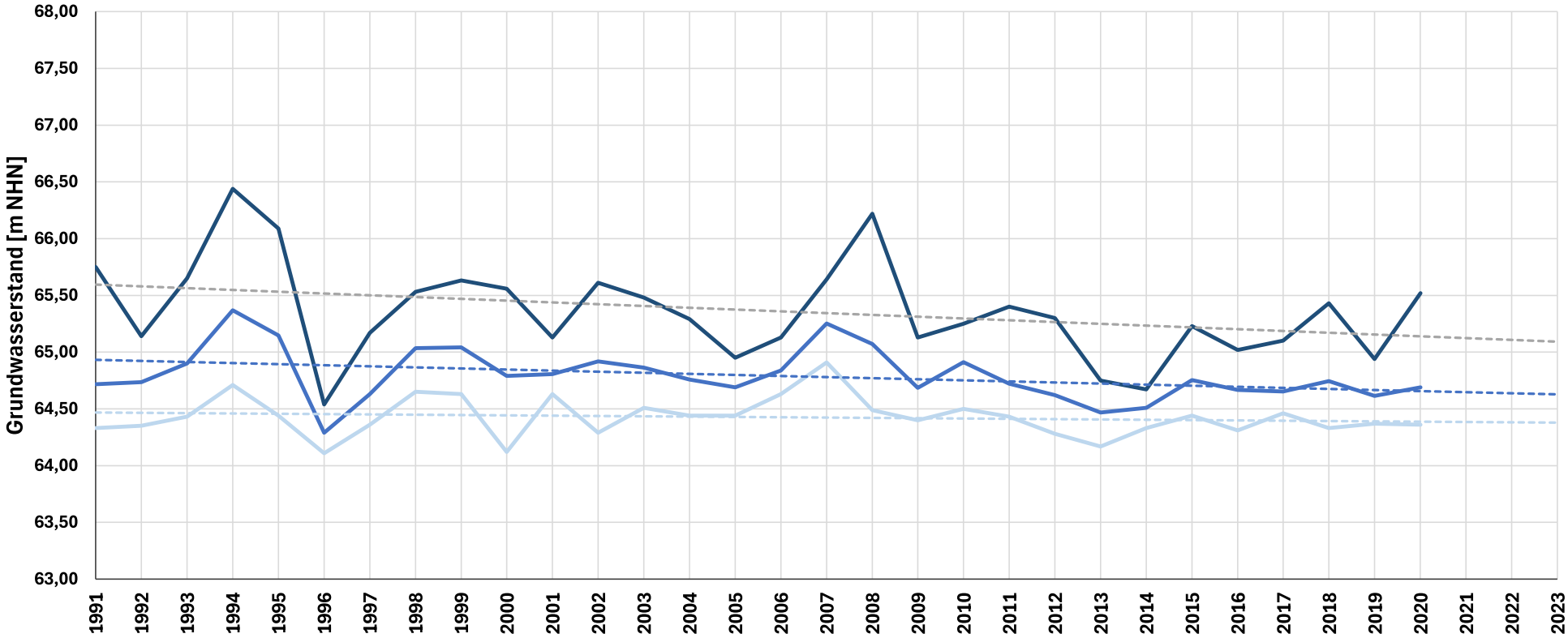

Messstelle:
HF 13 BRUNNENSTR

Messstellenbetreiber:
Stadtwerke Herford, WW Brunnenstraße

- Grundwasserstand Jahresmittel
- Grundwasserstand Jahresmaximum
- Grundwasserstand Jahresminimum
- Trendlinie Jahresmittel
- Trendlinie Jahresmaximum
- Trendlinie Jahresminimum

Pilotstudie
Grundwasserstandsdaten
Jahresmittel

Heidt + Peters
Die Ingenieure

Bearbeiter:	Julia Hielscher
Datum:	17.11.2025
Anhang	**5.49**

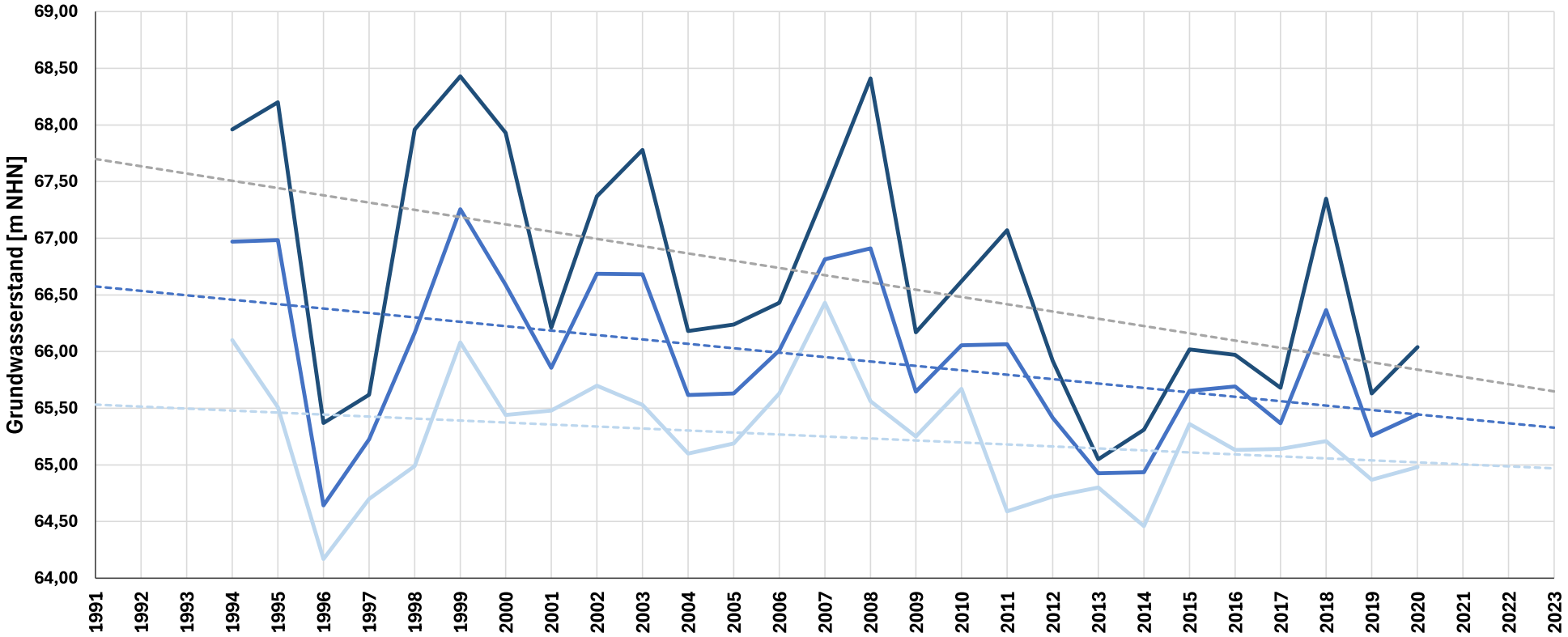

Messstelle:
HF 27 BRUNNENSTR

Messstellenbetreiber:
Stadtwerke Herford, WW Brunnenstraße

- Grundwasserstand Jahresmittel
- Grundwasserstand Jahresmaximum
- Grundwasserstand Jahresminimum
- Trendlinie Jahresmittel
- Trendlinie Jahresmaximum
- Trendlinie Jahresminimum

Pilotstudie
Grundwasserstandsdaten
Jahresmittel

Heidt + Peters
Die Ingenieure

Bearbeiter:	Julia Hielscher
Datum:	17.11.2025
Anhang	**5.50**

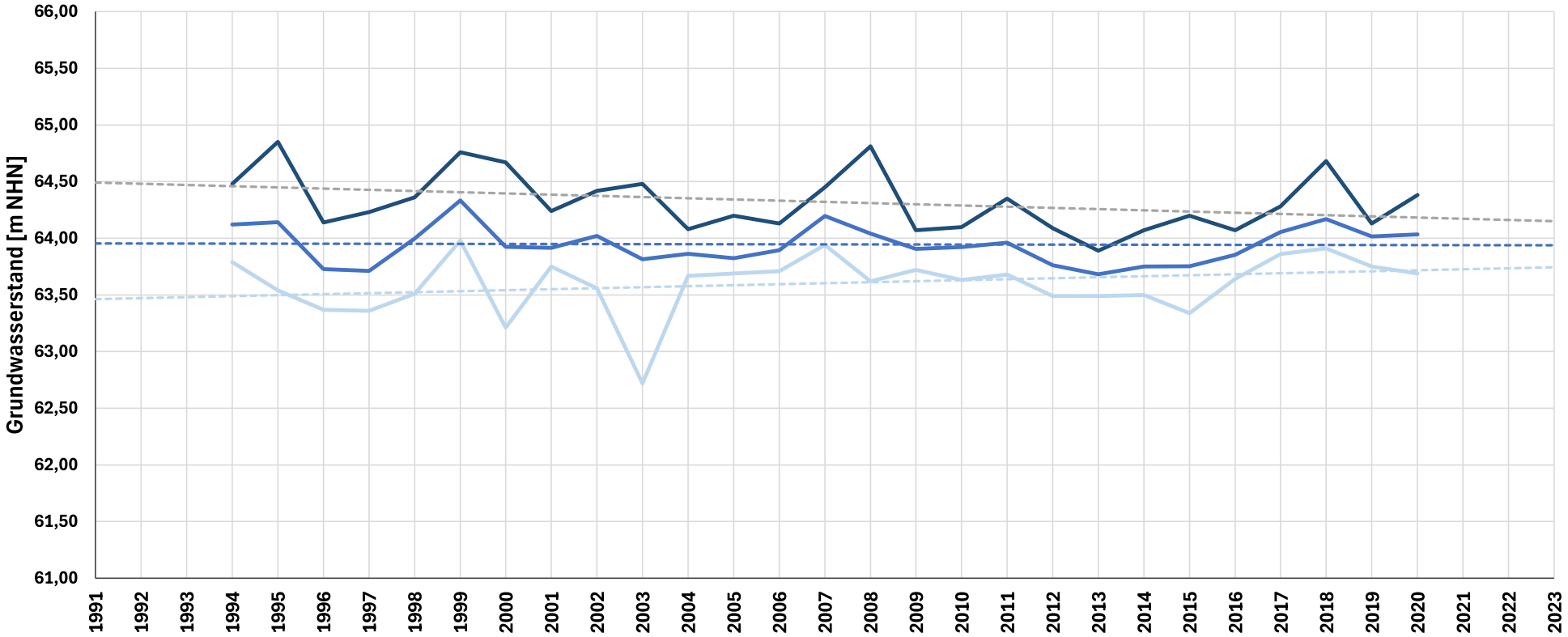

Messstelle:
HF 29 BRUNNENSTR

Messstellenbetreiber:
Stadtwerke Herford, WW Brunnenstraße

- Grundwasserstand Jahresmittel
- Grundwasserstand Jahresmaximum
- Grundwasserstand Jahresminimum
- Trendlinie Jahresmittel
- Trendlinie Jahresmaximum
- Trendlinie Jahresminimum

Pilotstudie
Grundwasserstandsdaten
Jahresmittel

Heidt + Peters
Die Ingenieure

Bearbeiter:	Julia Hielscher
Datum:	17.11.2025
Anhang	**5.51**

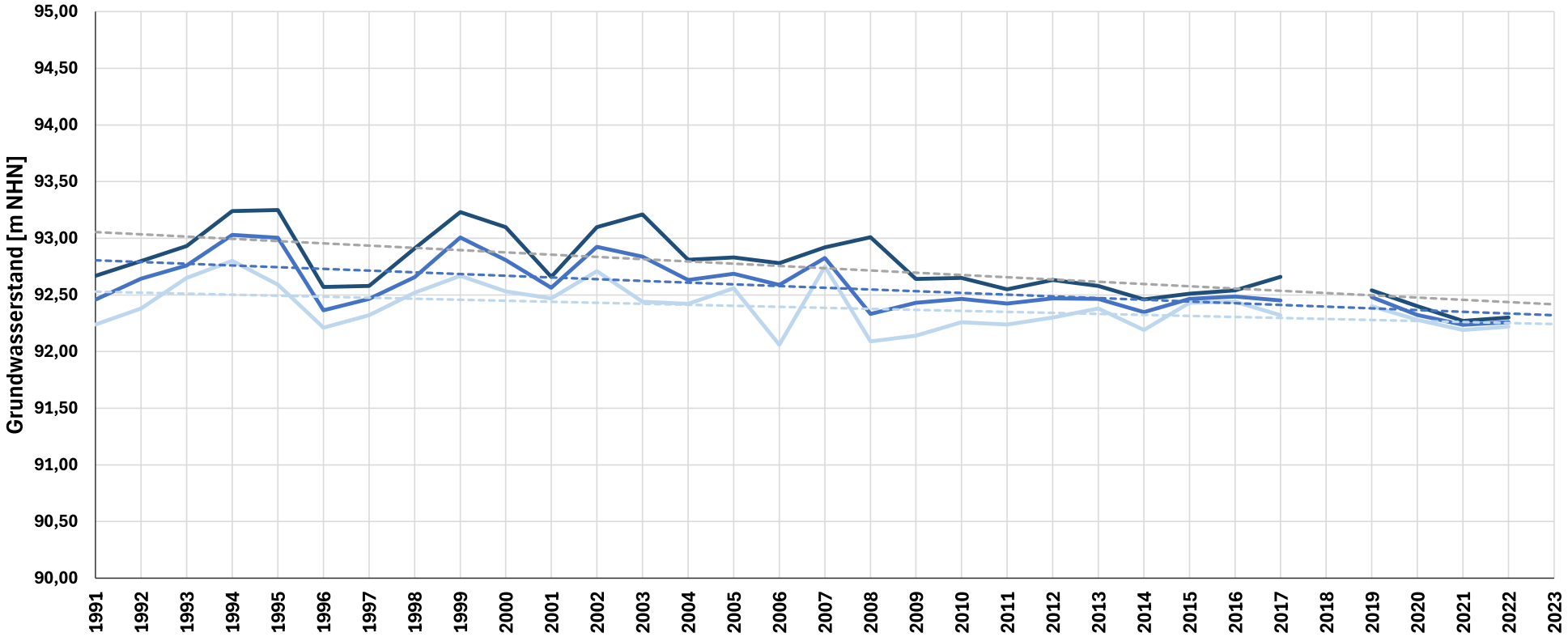

Messstelle:
HSQP22 STEINB-QG

Messstellenbetreiber:
Stadtwerke Herford, WW Steinbeck + Quellgelaende

- Grundwasserstand Jahresmittel
- Grundwasserstand Jahresmaximum
- Grundwasserstand Jahresminimum
- Trendlinie Jahresmittel
- Trendlinie Jahresmaximum
- Trendlinie Jahresminimum

Pilotstudie
Grundwasserstandsdaten
Jahresmittel

Heidt + Peters
Die Ingenieure

Bearbeiter:	Julia Hielscher
Datum:	17.11.2025
Anhang	**5.52**

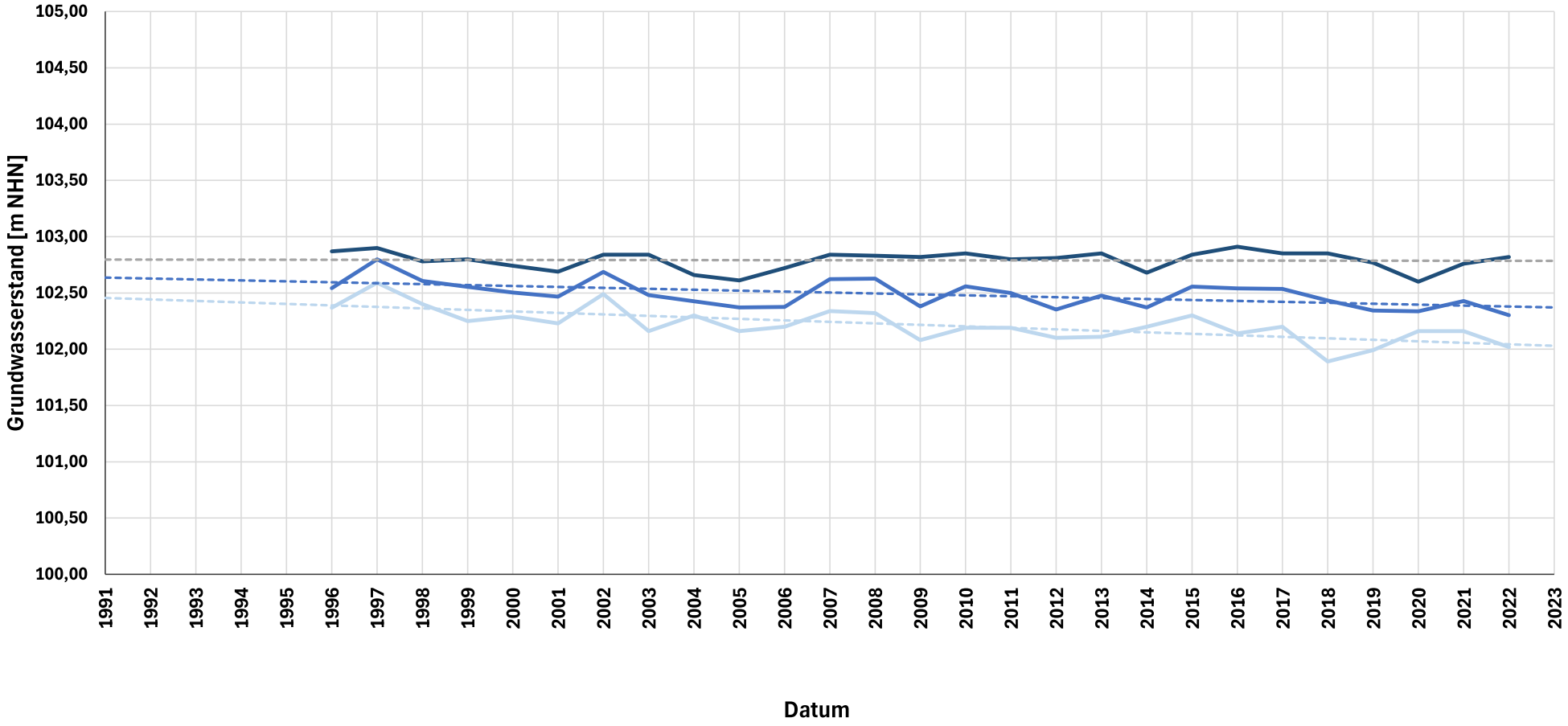

Messstelle:
KS 12 G -S3

Messstellenbetreiber:
WG Kalldorfer Sattel GbR

- Grundwasserstand Jahresmittel
- Grundwasserstand Jahresmaximum
- Grundwasserstand Jahresminimum
- Trendlinie Jahresmittel
- Trendlinie Jahresmaximum
- Trendlinie Jahresminimum

Pilotstudie
Grundwasserstandsdaten
Jahresmittel

Heidt + Peters
Die Ingenieure

Bearbeiter:	Julia Hielscher
Datum:	17.11.2025
Anhang	**5.53**

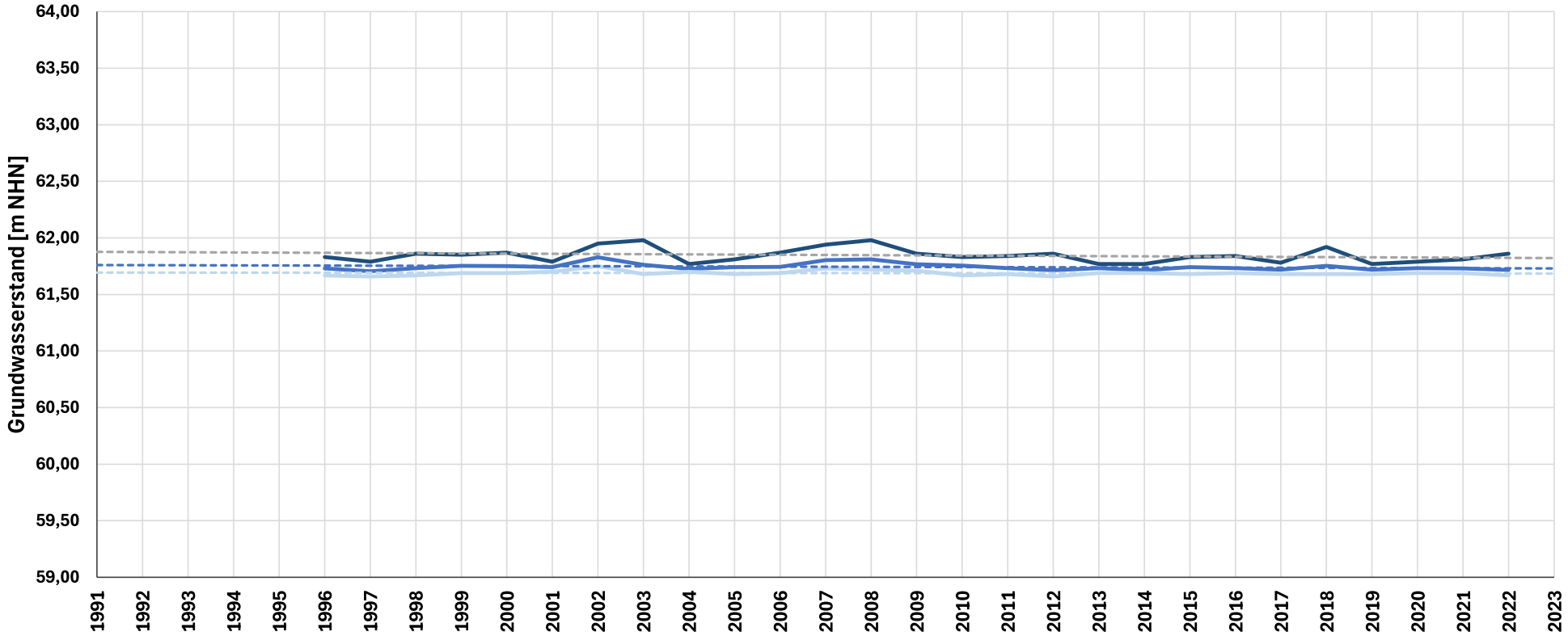

Messstelle:
KS 13 G -S4

Messstellenbetreiber:
WG Kalldorfer Sattel GbR

- Grundwasserstand Jahresmittel
- Grundwasserstand Jahresmaximum
- Grundwasserstand Jahresminimum
- Trendlinie Jahresmittel
- Trendlinie Jahresmaximum
- Trendlinie Jahresminimum

Pilotstudie
Grundwasserstandsdaten
Jahresmittel

Heidt + Peters
Die Ingenieure

Bearbeiter:	Julia Hielscher
Datum:	17.11.2025
Anhang	**5.54**

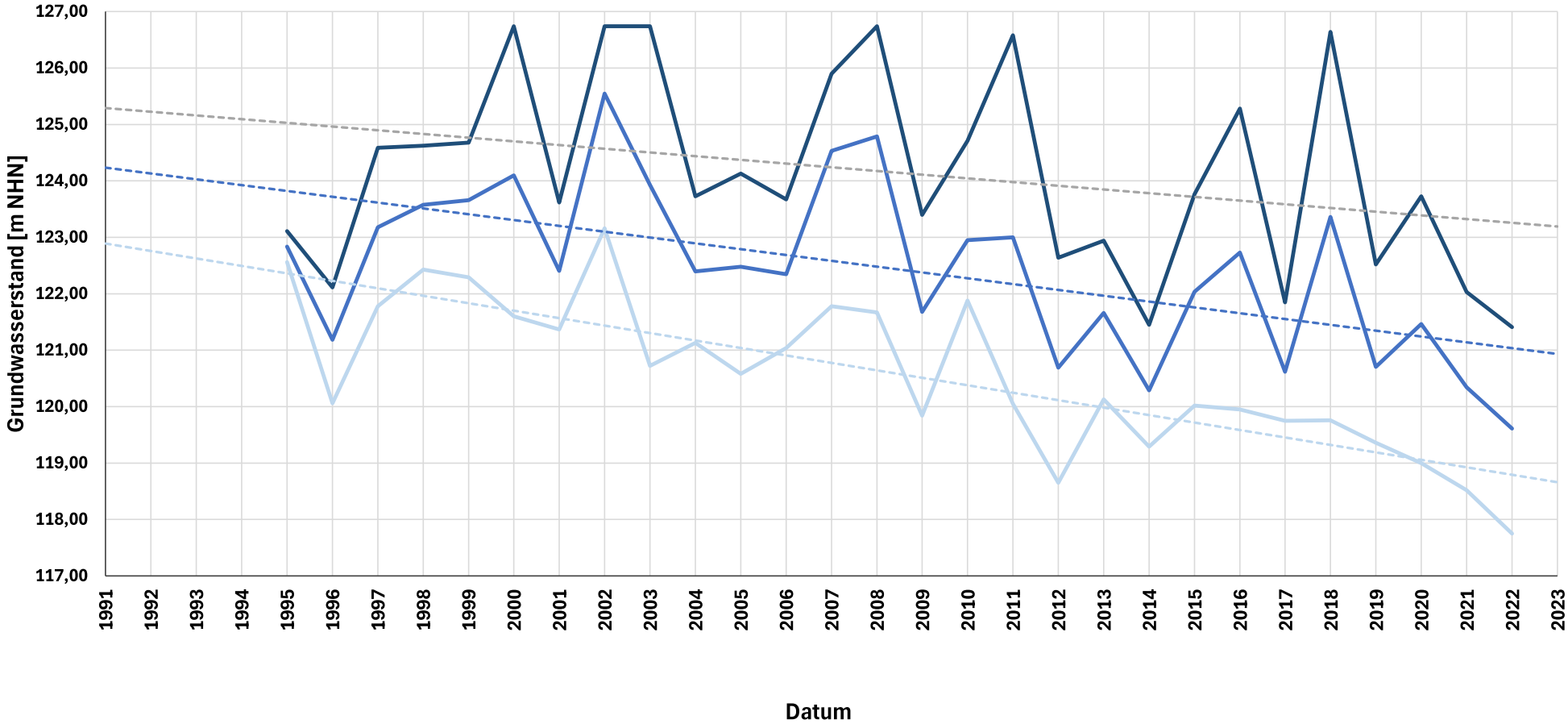

Messstelle:
KS 8 G -M1

Messstellenbetreiber:
WG Kalldorfer Sattel GbR

- Grundwasserstand Jahresmittel
- Grundwasserstand Jahresmaximum
- Grundwasserstand Jahresminimum
- Trendlinie Jahresmittel
- Trendlinie Jahresmaximum
- Trendlinie Jahresminimum

Pilotstudie
Grundwasserstandsdaten
Jahresmittel

Heidt + Peters
Die Ingenieure

Bearbeiter:	Julia Hielscher
Datum:	17.11.2025
Anhang	**5.55**

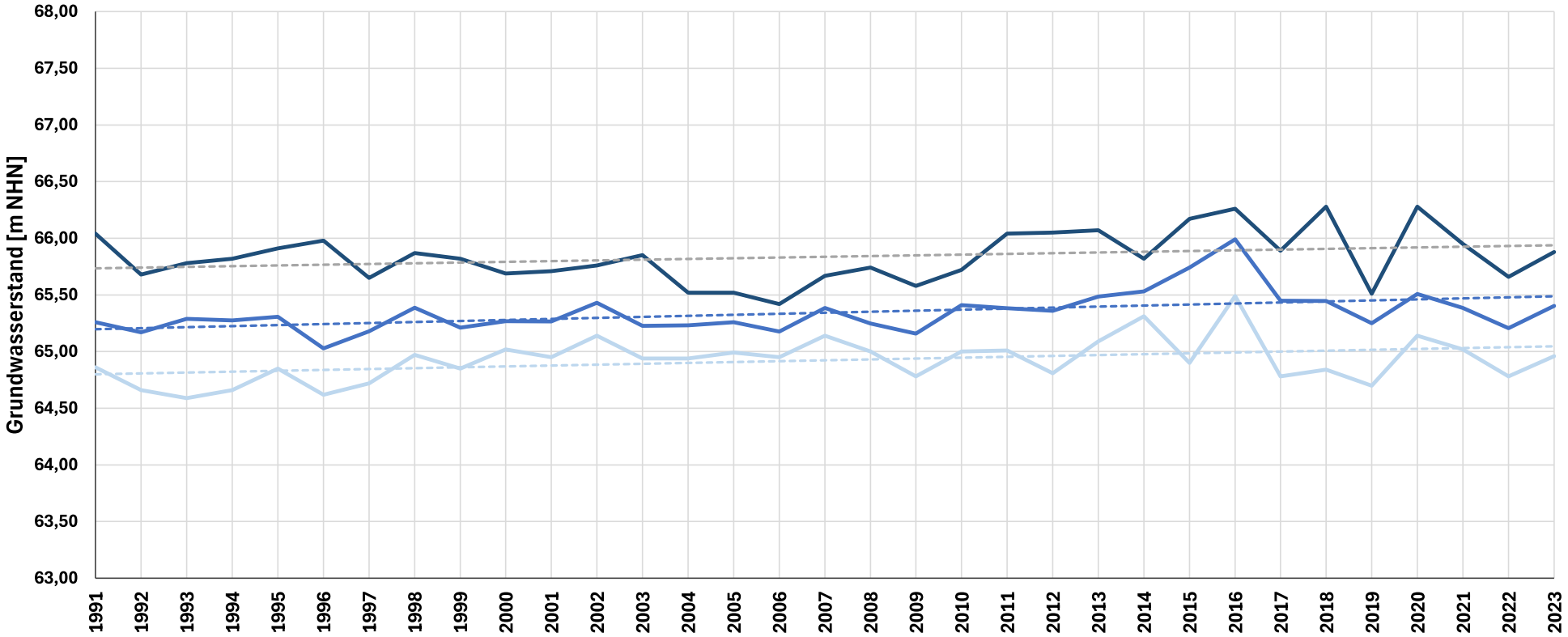

Messstelle:
LG 21 GEHLENBECK

Messstellenbetreiber:
WBV Gehlenbeck, WW Masch

- Grundwasserstand Jahresmittel
- Grundwasserstand Jahresmaximum
- Grundwasserstand Jahresminimum
- Trendlinie Jahresmittel
- Trendlinie Jahresmaximum
- Trendlinie Jahresminimum

Pilotstudie
Grundwasserstandsdaten
Jahresmittel

Heidt + Peters
Die Ingenieure

Bearbeiter:	Julia Hielscher
Datum:	17.11.2025
Anhang	**5.56**

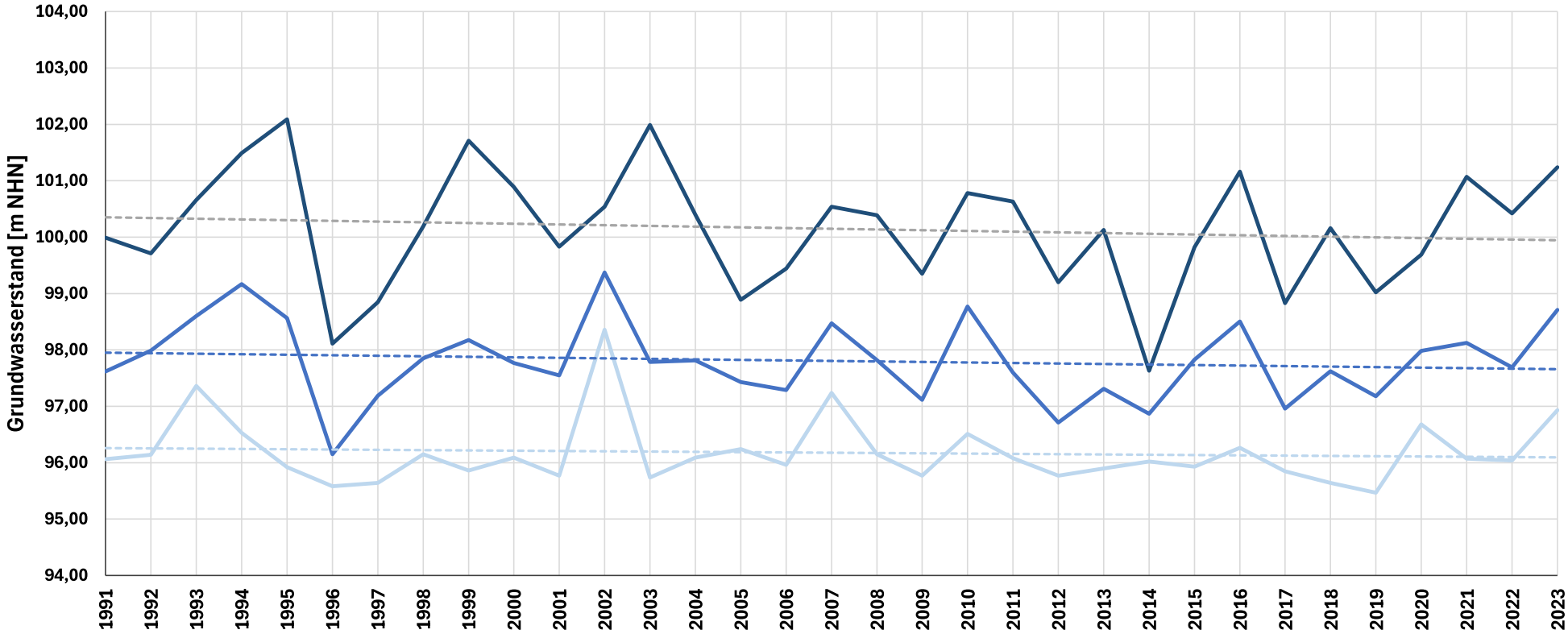

Messstelle:
LG 26 GEHLENBECK

Messstellenbetreiber:
WBV Gehlenbeck, WW Masch

- Grundwasserstand Jahresmittel
- Grundwasserstand Jahresmaximum
- Grundwasserstand Jahresminimum
- Trendlinie Jahresmittel
- Trendlinie Jahresmaximum
- Trendlinie Jahresminimum

Pilotstudie
Grundwasserstandsdaten
Jahresmittel

Heidt + Peters
Die Ingenieure

Bearbeiter:	Julia Hielscher
Datum:	17.11.2025
Anhang	**5.57**

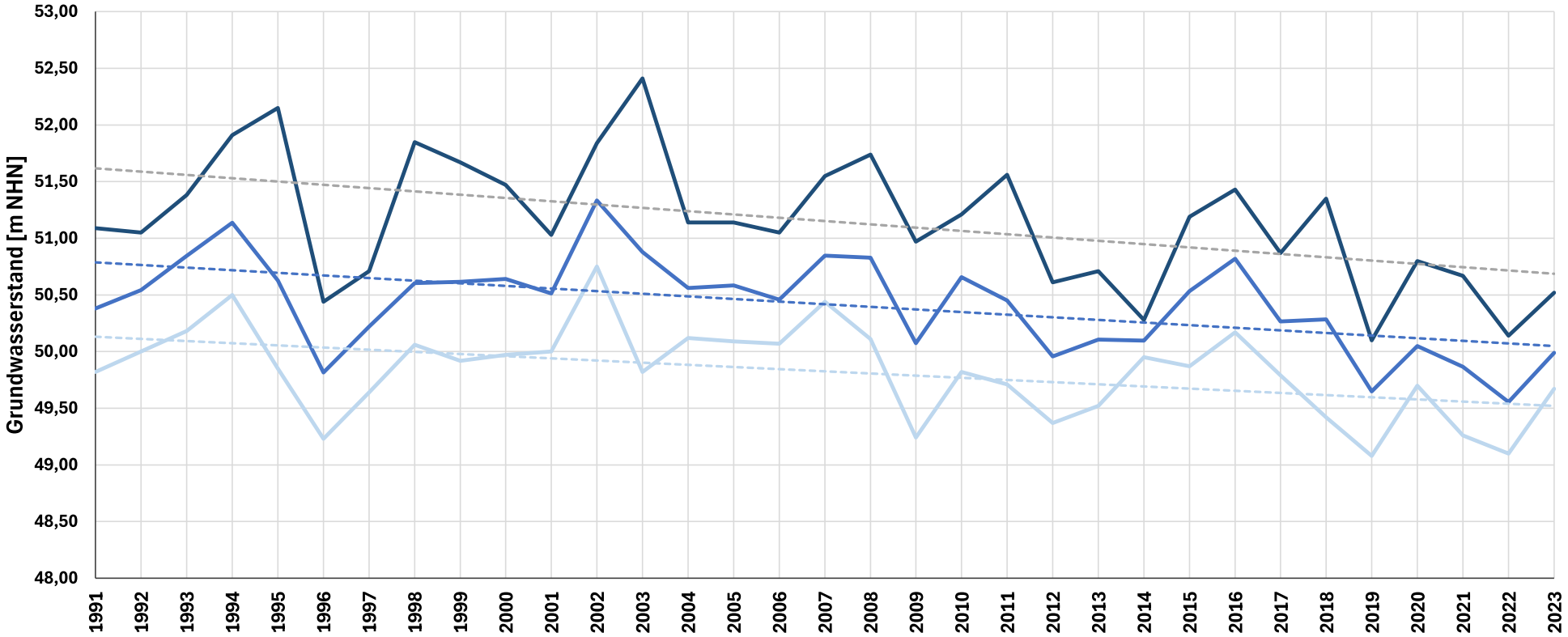

Messstelle:
LG 7 GEHLENBECK

Messstellenbetreiber:
WBV Gehlenbeck, WW Masch

- Grundwasserstand Jahresmittel
- Grundwasserstand Jahresmaximum
- Grundwasserstand Jahresminimum
- Trendlinie Jahresmittel
- Trendlinie Jahresmaximum
- Trendlinie Jahresminimum

Pilotstudie
Grundwasserstandsdaten
Jahresmittel

Heidt + Peters
Die Ingenieure

Bearbeiter:	Julia Hielscher
Datum:	17.11.2025
Anhang	**5.58**

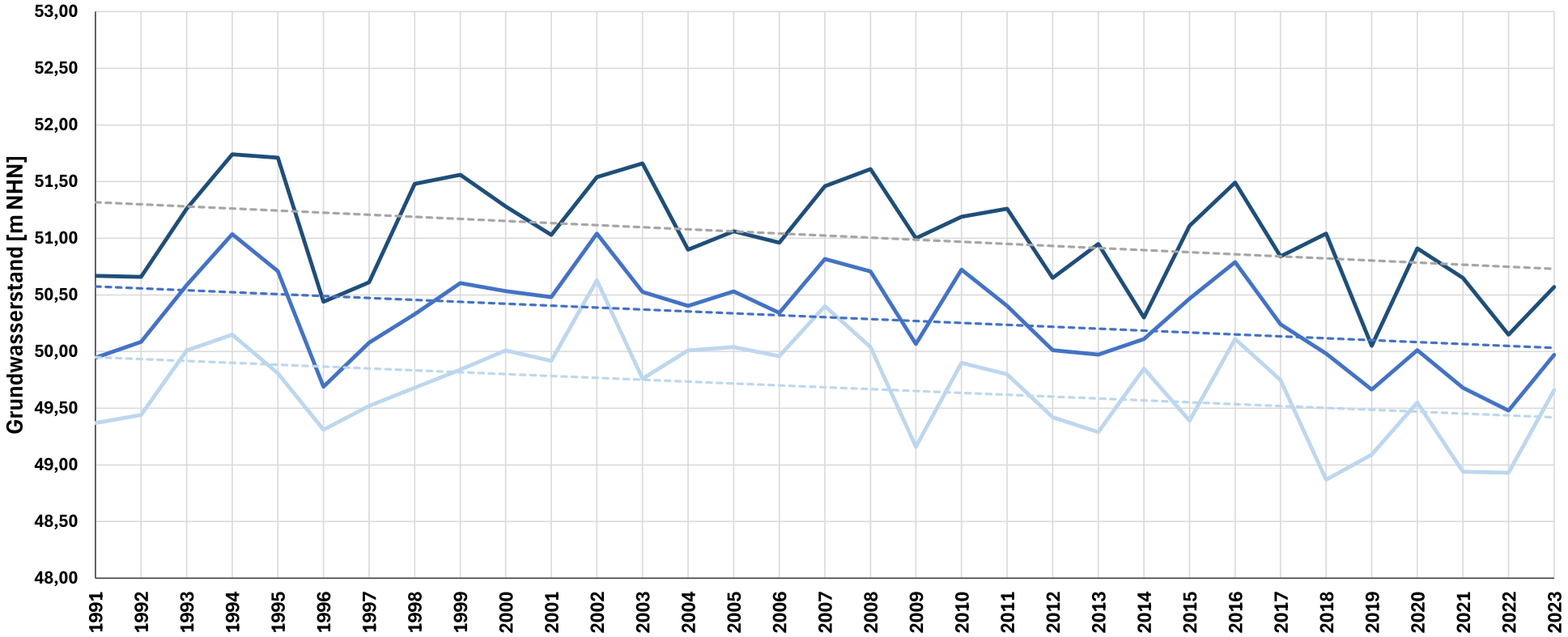

Messstelle:
LK 16 LUEBBECKE

Messstellenbetreiber:
Stadtwerke Luebbecke, WW Kutscherweg

- Grundwasserstand Jahresmittel
- Grundwasserstand Jahresmaximum
- Grundwasserstand Jahresminimum
- Trendlinie Jahresmittel
- Trendlinie Jahresmaximum
- Trendlinie Jahresminimum

Pilotstudie
Grundwasserstandsdaten
Jahresmittel

Heidt + Peters
Die Ingenieure

Bearbeiter:	Julia Hielscher
Datum:	17.11.2025
Anhang	**5.59**

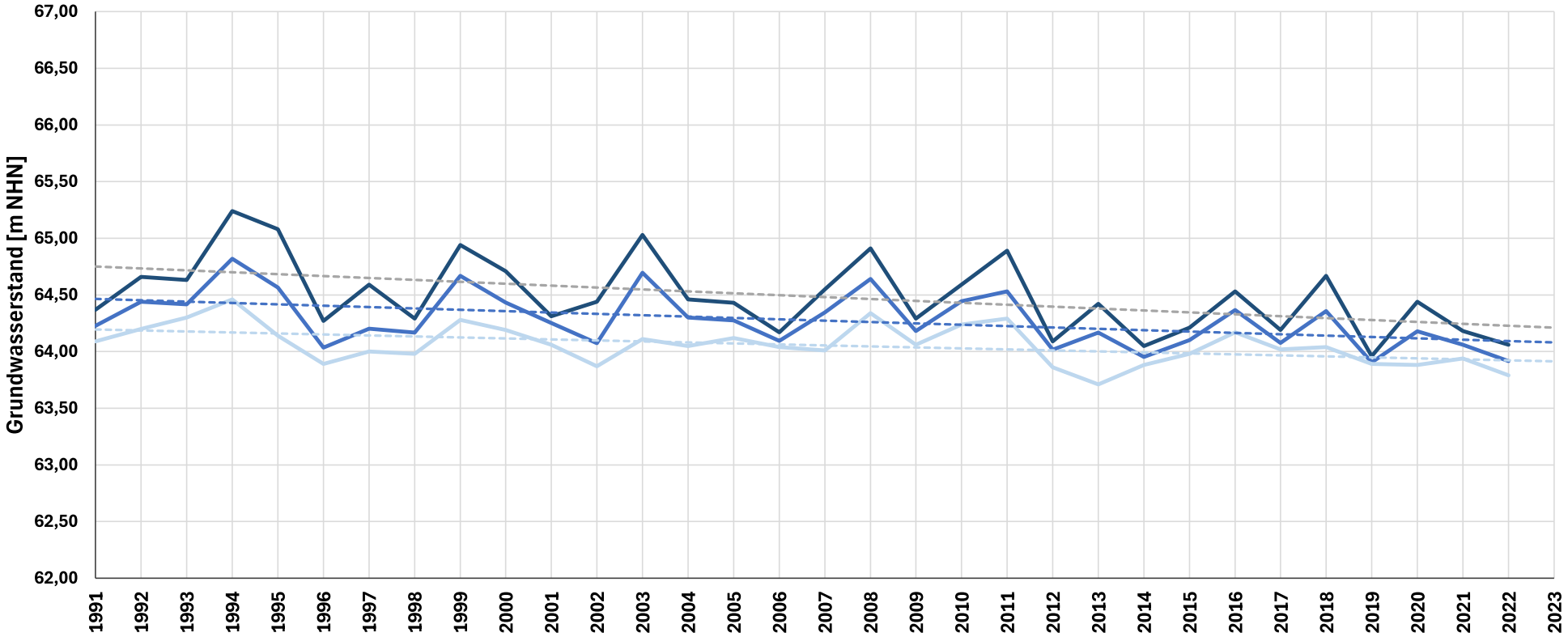

Messstelle:
MH1102 HUXHOEHE

Messstellenbetreiber:
Mindener Wasser GmbH, WW IIa Huxhöhe

- Grundwasserstand Jahresmittel
- Grundwasserstand Jahresmaximum
- Grundwasserstand Jahresminimum
- Trendlinie Jahresmittel
- Trendlinie Jahresmaximum
- Trendlinie Jahresminimum

Pilotstudie
Grundwasserstandsdaten
Jahresmittel

Heidt + Peters
Die Ingenieure

Bearbeiter:	Julia Hielscher
Datum:	17.11.2025
Anhang	**5.60**

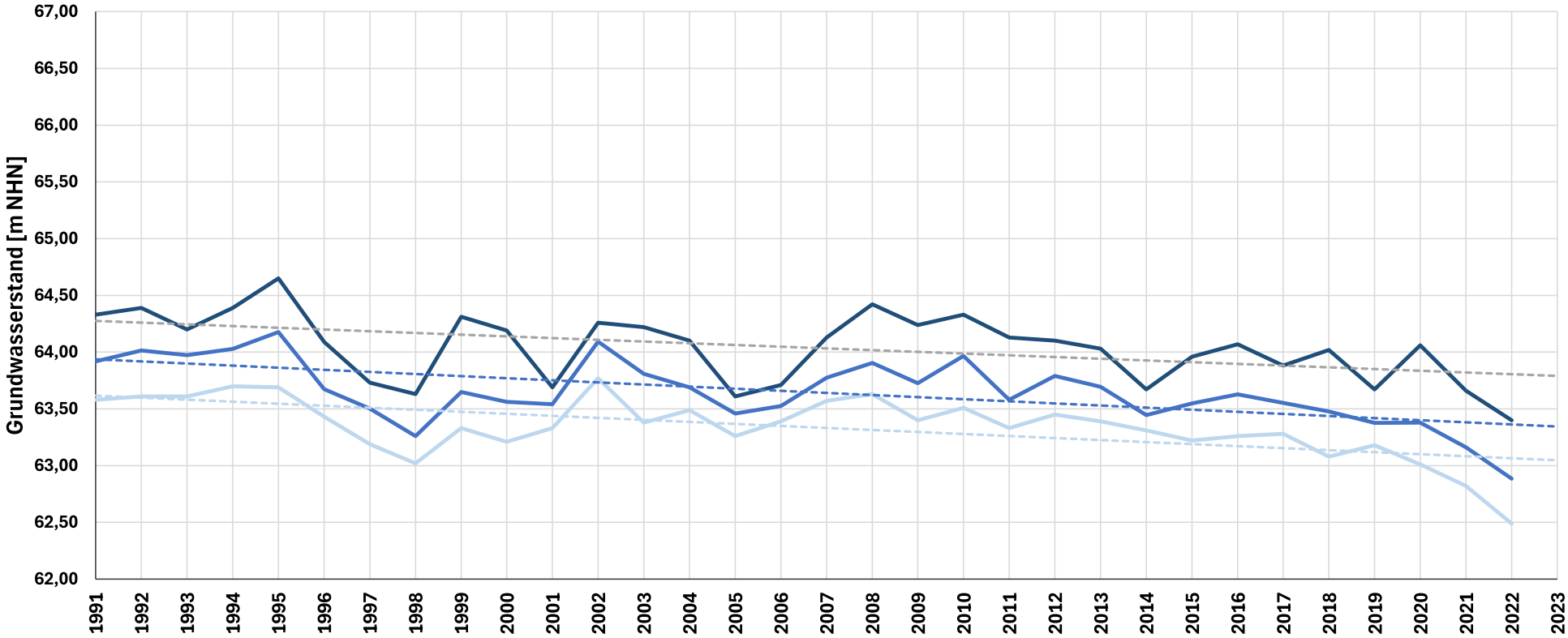

Messstelle:
MH1115 HUXHOEHE

Messstellenbetreiber:
Mindener Wasser GmbH, WW IIa Huxhöhe

- Grundwasserstand Jahresmittel
- Grundwasserstand Jahresmaximum
- Grundwasserstand Jahresminimum
- Trendlinie Jahresmittel
- Trendlinie Jahresmaximum
- Trendlinie Jahresminimum

Pilotstudie
Grundwasserstandsdaten
Jahresmittel

Heidt + Peters
Die Ingenieure

Bearbeiter:	Julia Hielscher
Datum:	17.11.2025
Anhang	**5.61**

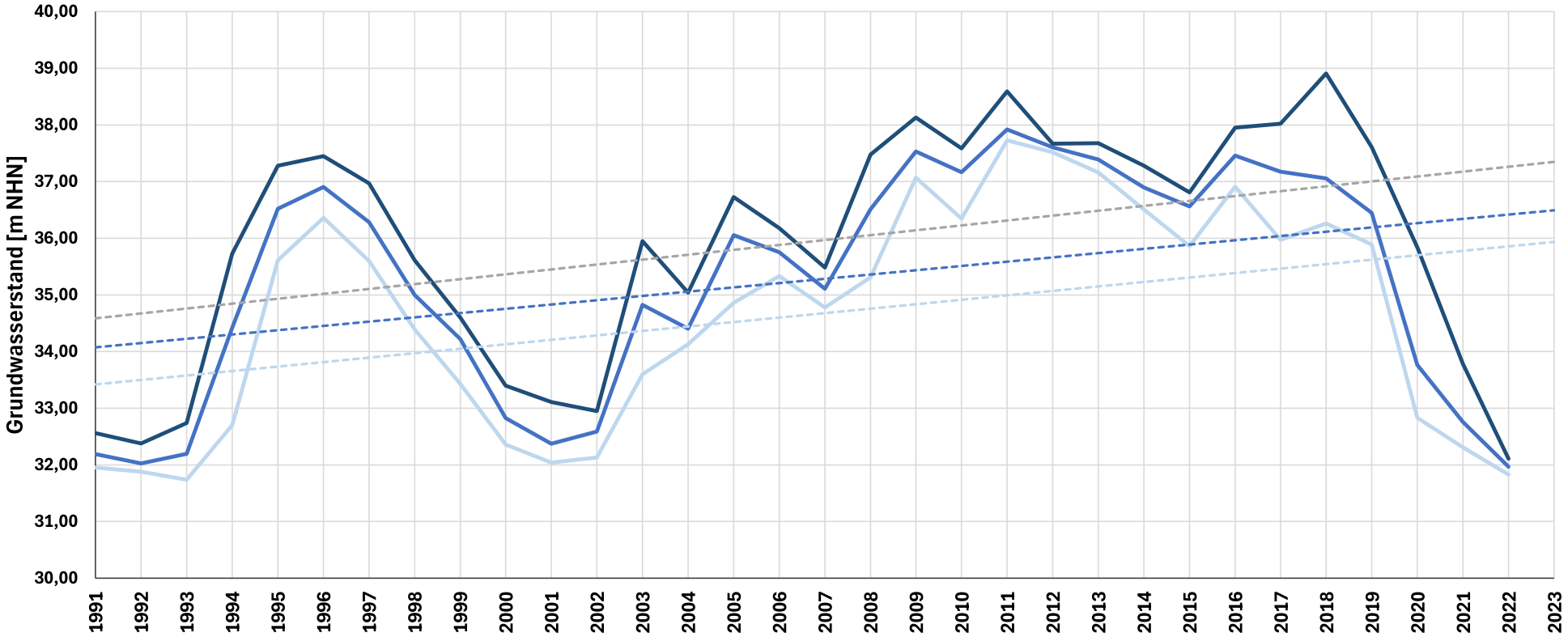

Messstelle:
MH1229 HUXHOEHE

Messstellenbetreiber:
Mindener Wasser GmbH, WW IIa Huxhöhe

- Grundwasserstand Jahresmittel
- Grundwasserstand Jahresmaximum
- Grundwasserstand Jahresminimum
- Trendlinie Jahresmittel
- Trendlinie Jahresmaximum
- Trendlinie Jahresminimum

Pilotstudie
Grundwasserstandsdaten
Jahresmittel

Heidt + Peters
Die Ingenieure

Bearbeiter:	Julia Hielscher
Datum:	17.11.2025
Anhang	**5.62**

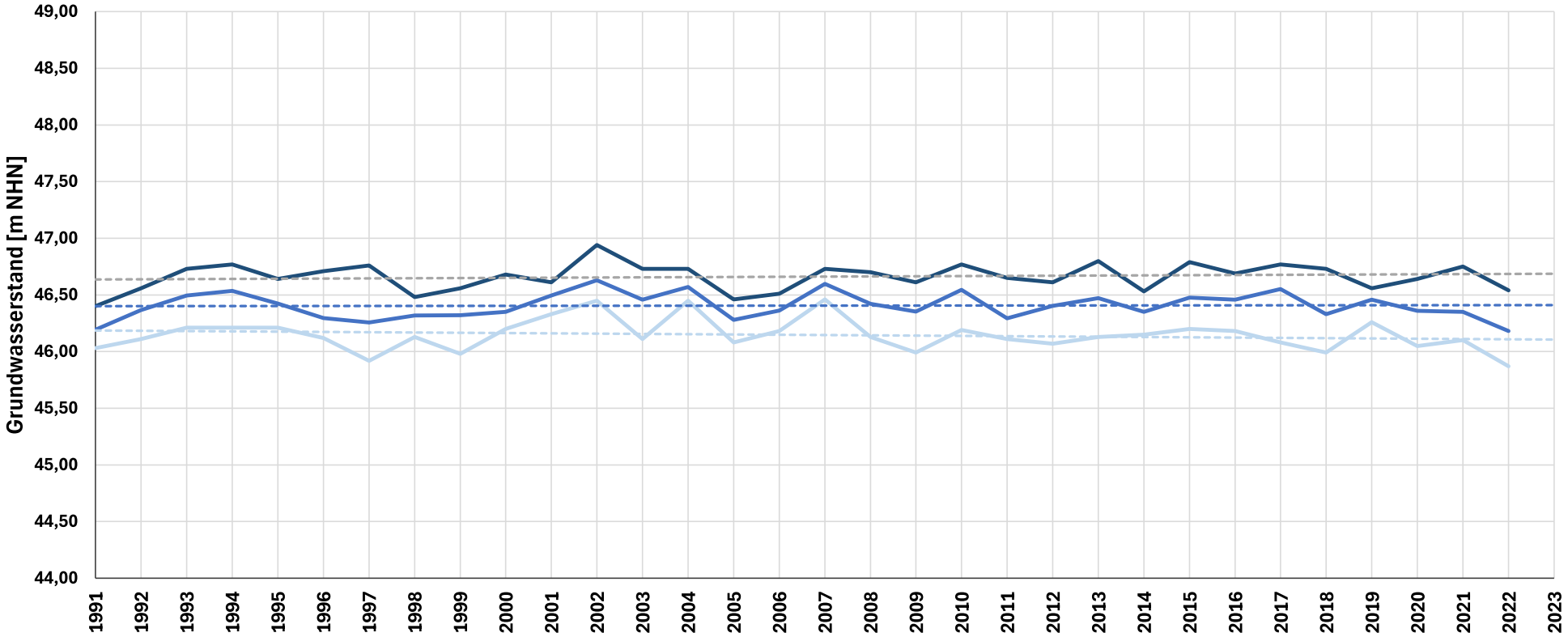

Messstelle:
MM 25 MEISSEN

Messstellenbetreiber:
Mindener Wasser GmbH, WW IV Meißen

- Grundwasserstand Jahresmittel
- Grundwasserstand Jahresmaximum
- Grundwasserstand Jahresminimum
- Trendlinie Jahresmittel
- Trendlinie Jahresmaximum
- Trendlinie Jahresminimum

Pilotstudie
Grundwasserstandsdaten
Jahresmittel

Heidt + Peters
Die Ingenieure

Bearbeiter:	Julia Hielscher
Datum:	17.11.2025
Anhang	**5.63**

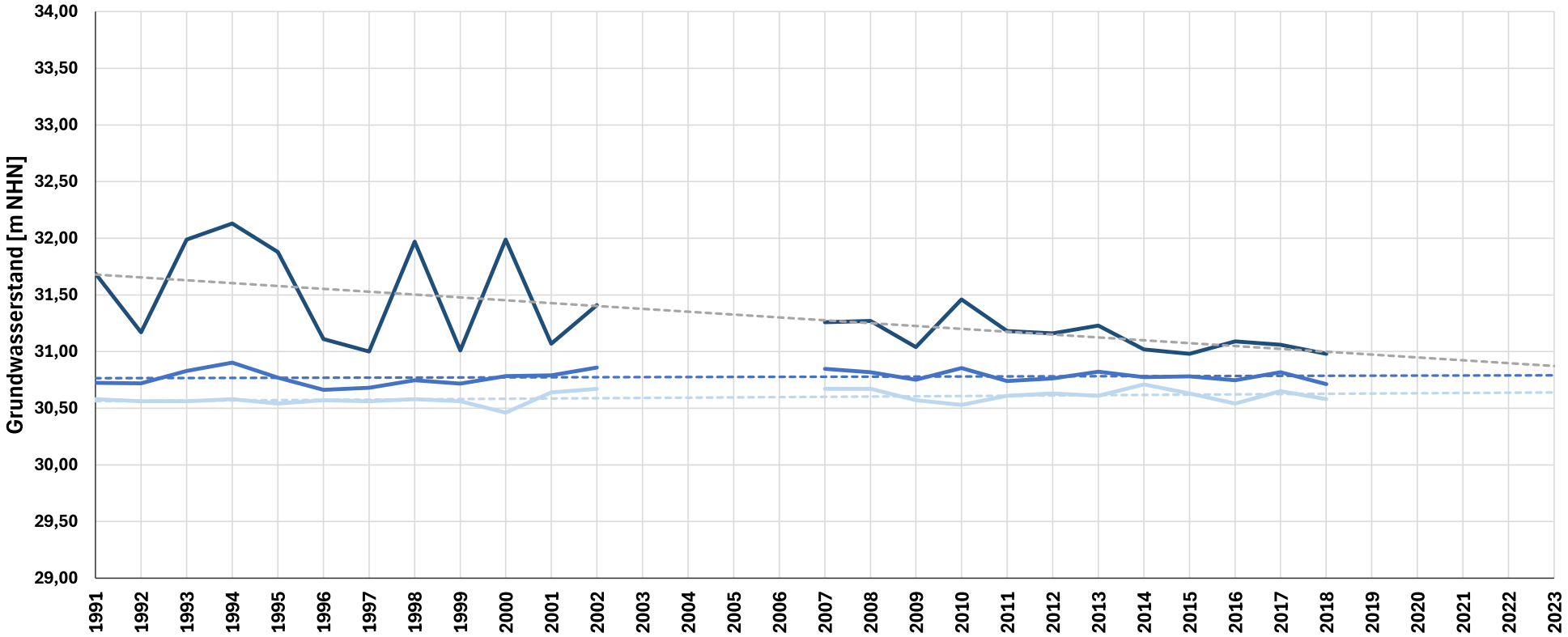

Messstelle:
PH 12 HEIMSEN

Messstellenbetreiber:
Land NRW

- Grundwasserstand Jahresmittel
- Grundwasserstand Jahresmaximum
- Grundwasserstand Jahresminimum
- Trendlinie Jahresmittel
- Trendlinie Jahresmaximum
- Trendlinie Jahresminimum

Pilotstudie
Grundwasserstandsdaten
Jahresmittel

Heidt + Peters
Die Ingenieure

Bearbeiter:	Julia Hielscher
Datum:	17.11.2025
Anhang	**5.64**

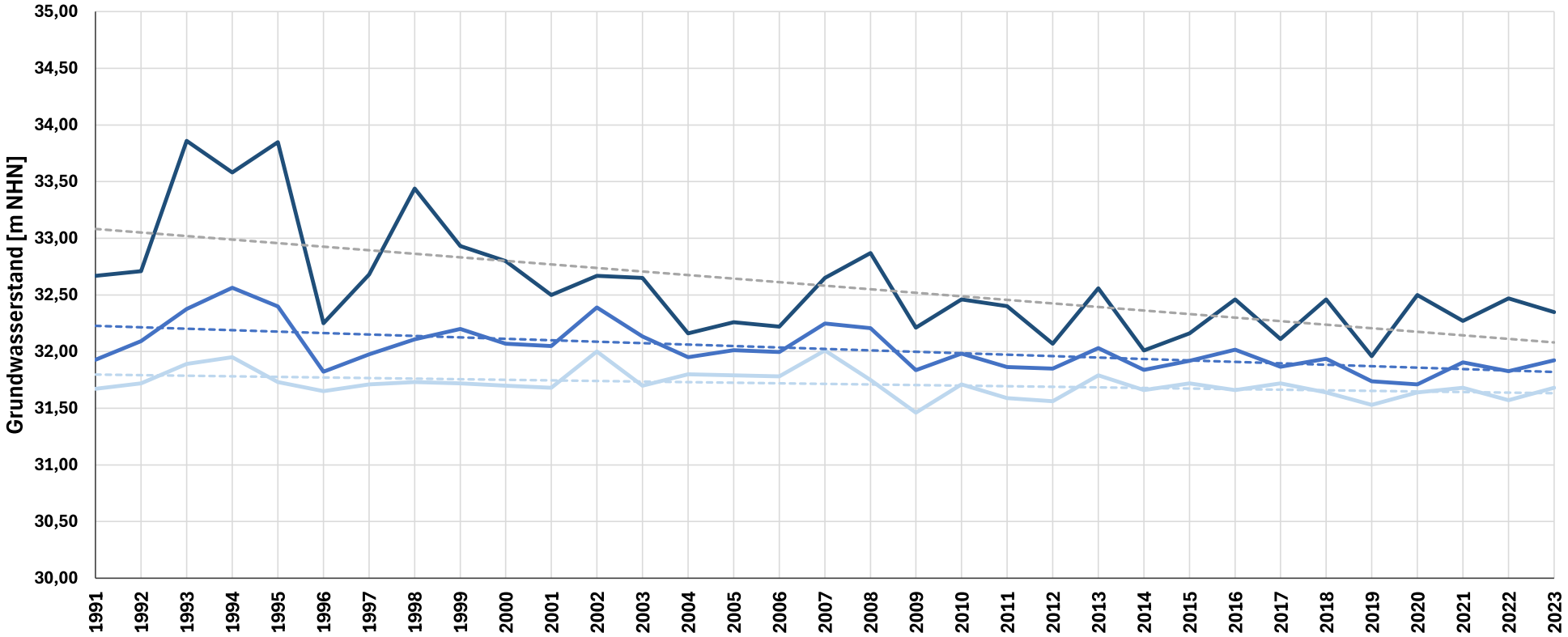

Messstelle:
PH 16 STRAHLE

Messstellenbetreiber:
Land NRW

- Grundwasserstand Jahresmittel
- Grundwasserstand Jahresmaximum
- Grundwasserstand Jahresminimum
- Trendlinie Jahresmittel
- Trendlinie Jahresmaximum
- Trendlinie Jahresminimum

Pilotstudie
Grundwasserstandsdaten
Jahresmittel

Heidt + Peters
Die Ingenieure

Bearbeiter:	Julia Hielscher
Datum:	17.11.2025
Anhang	**5.65**

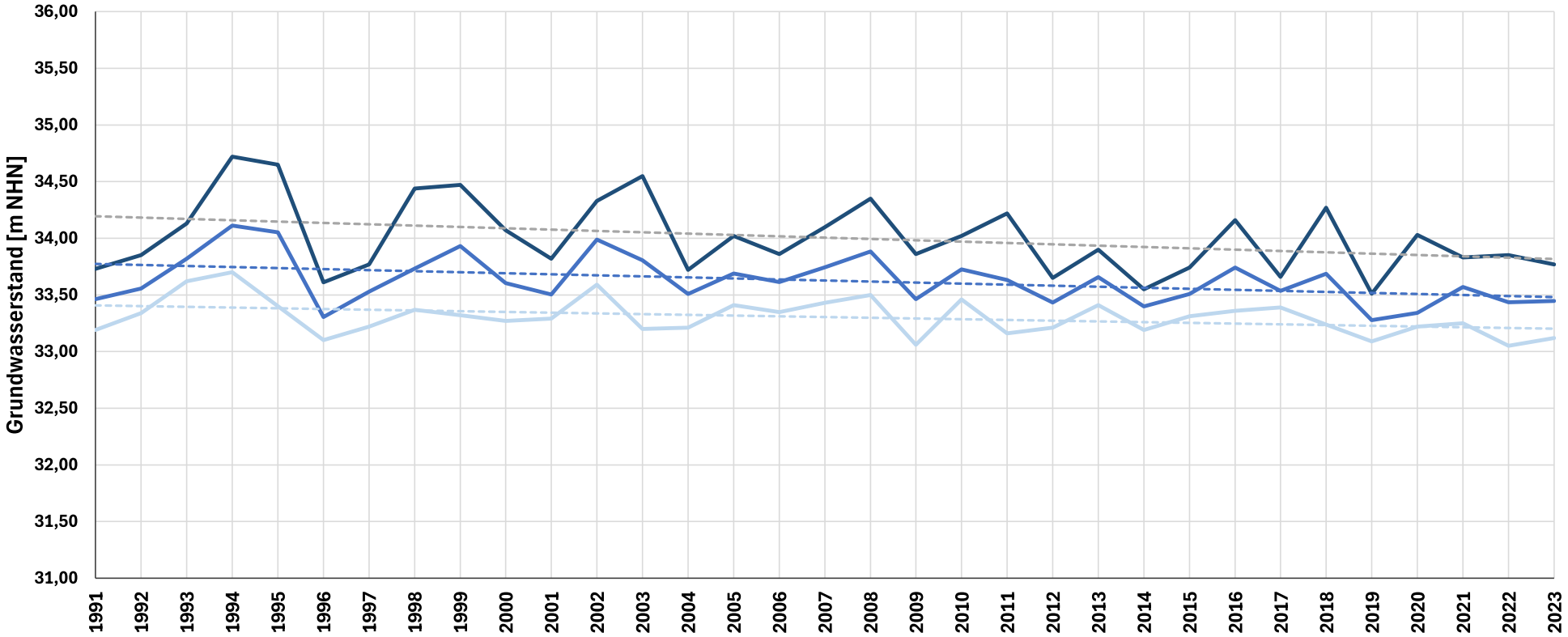

Messstelle:
PH 18 GRO HEERSE

Messstellenbetreiber:
Land NRW

- Grundwasserstand Jahresmittel
- Grundwasserstand Jahresmaximum
- Grundwasserstand Jahresminimum
- Trendlinie Jahresmittel
- Trendlinie Jahresmaximum
- Trendlinie Jahresminimum

Pilotstudie
Grundwasserstandsdaten
Jahresmittel

Heidt + Peters
Die Ingenieure

Bearbeiter:	Julia Hielscher
Datum:	17.11.2025
Anhang	**5.66**

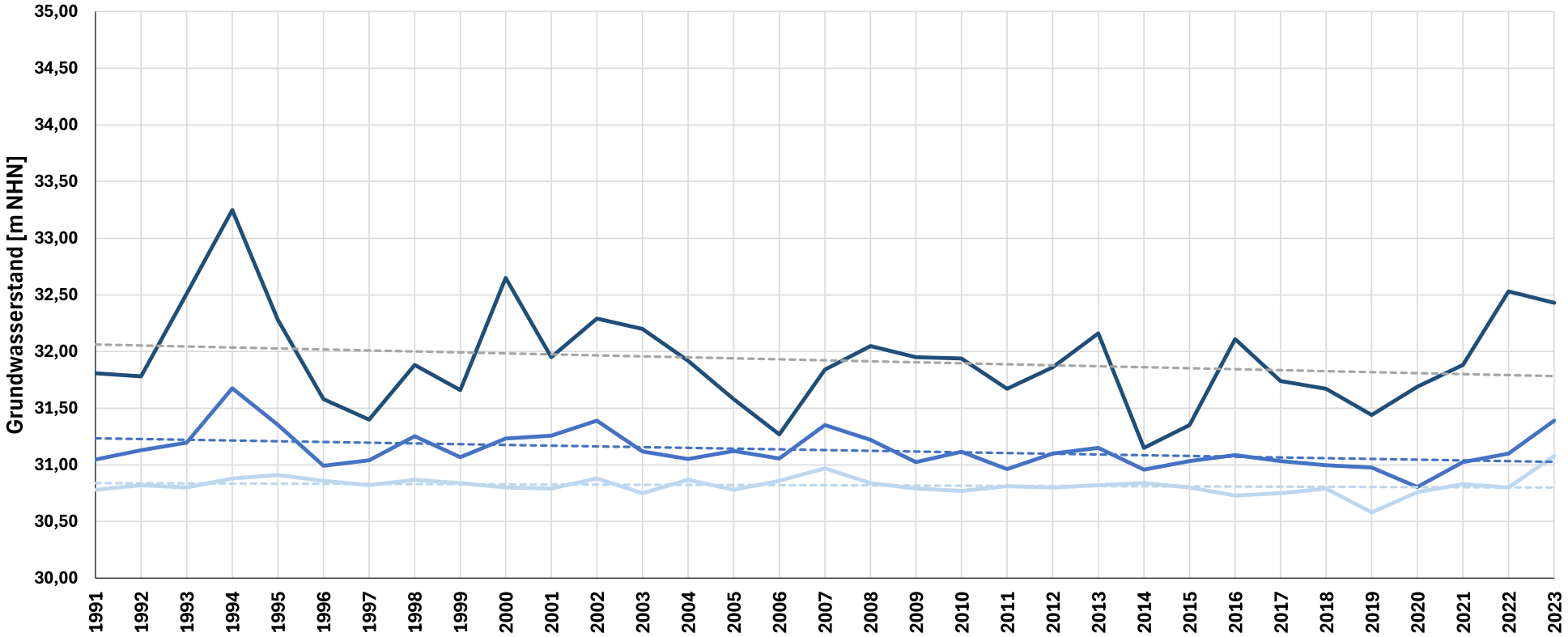

Messstelle:
PH 22 DOEHR WESE

Messstellenbetreiber:
Land NRW

- Grundwasserstand Jahresmittel
- Grundwasserstand Jahresmaximum
- Grundwasserstand Jahresminimum
- Trendlinie Jahresmittel
- Trendlinie Jahresmaximum
- Trendlinie Jahresminimum

Pilotstudie
Grundwasserstandsdaten
Jahresmittel

Heidt + Peters
Die Ingenieure

Bearbeiter:	Julia Hielscher
Datum:	17.11.2025
Anhang	**5.67**

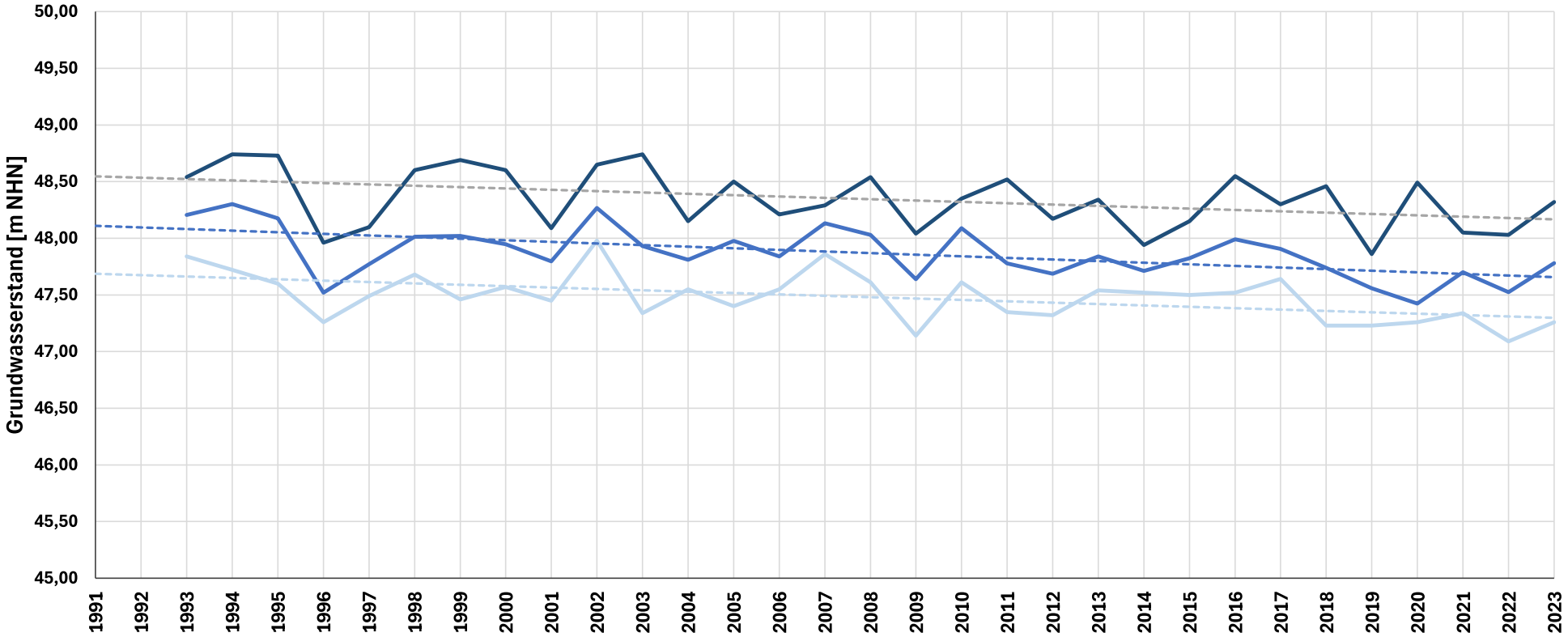

Messstelle:
PH 25N OVENSTAEDT

Messstellenbetreiber:
Land NRW

- Grundwasserstand Jahresmittel
- Grundwasserstand Jahresmaximum
- Grundwasserstand Jahresminimum
- Trendlinie Jahresmittel
- Trendlinie Jahresmaximum
- Trendlinie Jahresminimum

Pilotstudie
Grundwasserstandsdaten
Jahresmittel

Heidt + Peters
Die Ingenieure

Bearbeiter:	Julia Hielscher
Datum:	17.11.2025
Anhang	**5.68**

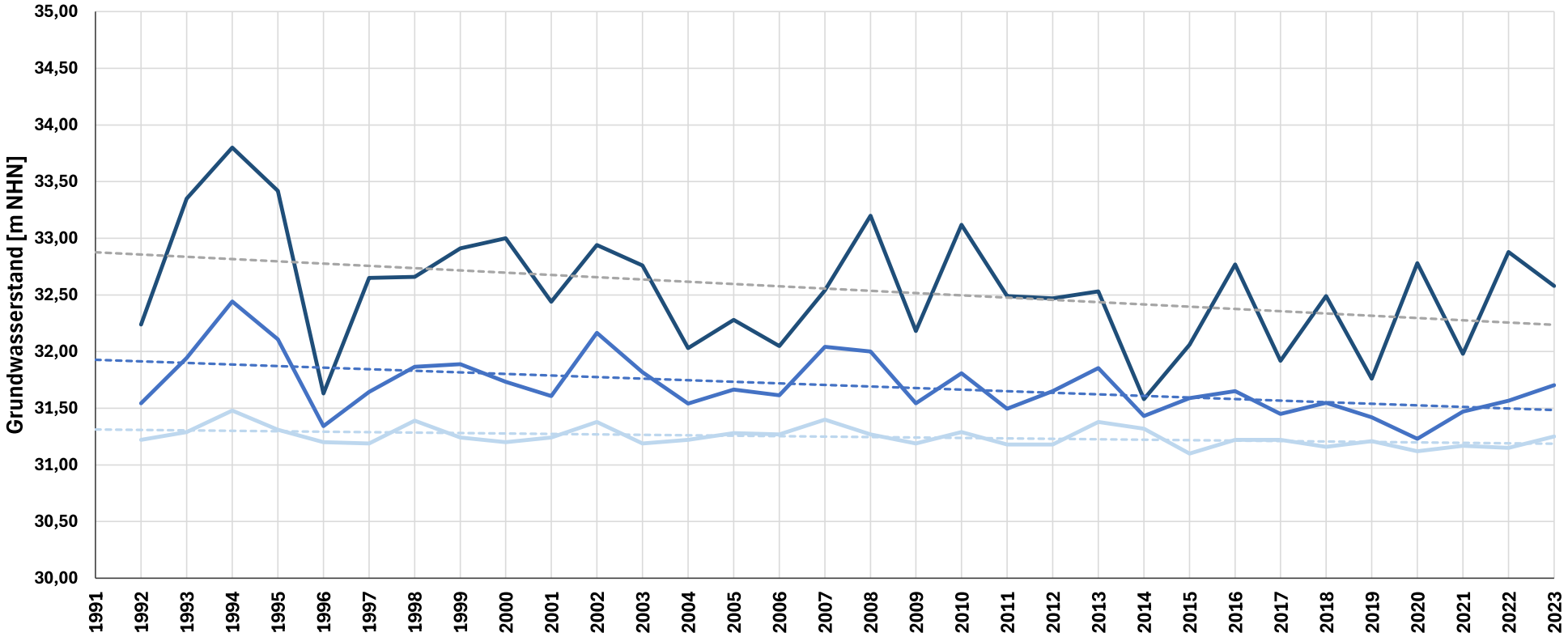

Messstelle:
PH 28N HAEVERN

Messstellenbetreiber:
Land NRW

- Grundwasserstand Jahresmittel
- Grundwasserstand Jahresmaximum
- Grundwasserstand Jahresminimum
- Trendlinie Jahresmittel
- Trendlinie Jahresmaximum
- Trendlinie Jahresminimum

Pilotstudie
Grundwasserstandsdaten
Jahresmittel

Heidt + Peters
Die Ingenieure

Bearbeiter:	Julia Hielscher
Datum:	17.11.2025
Anhang	**5.69**

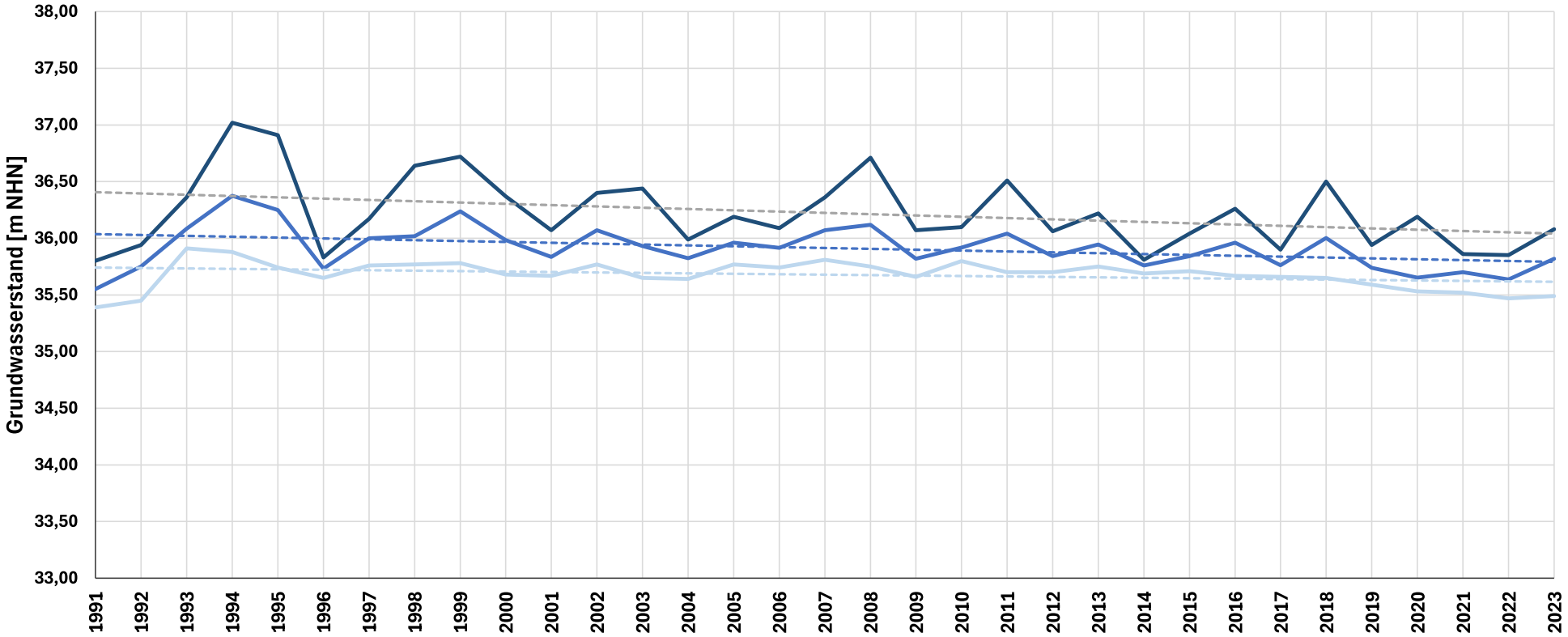

Messstelle:
PH 31 JOES MUEHL

Messstellenbetreiber:
Land NRW

- Grundwasserstand Jahresmittel
- Grundwasserstand Jahresmaximum
- Grundwasserstand Jahresminimum
- Trendlinie Jahresmittel
- Trendlinie Jahresmaximum
- Trendlinie Jahresminimum

Pilotstudie
Grundwasserstandsdaten
Jahresmittel

Heidt + Peters
Die Ingenieure

Bearbeiter:	Julia Hielscher
Datum:	17.11.2025
Anhang	**5.70**

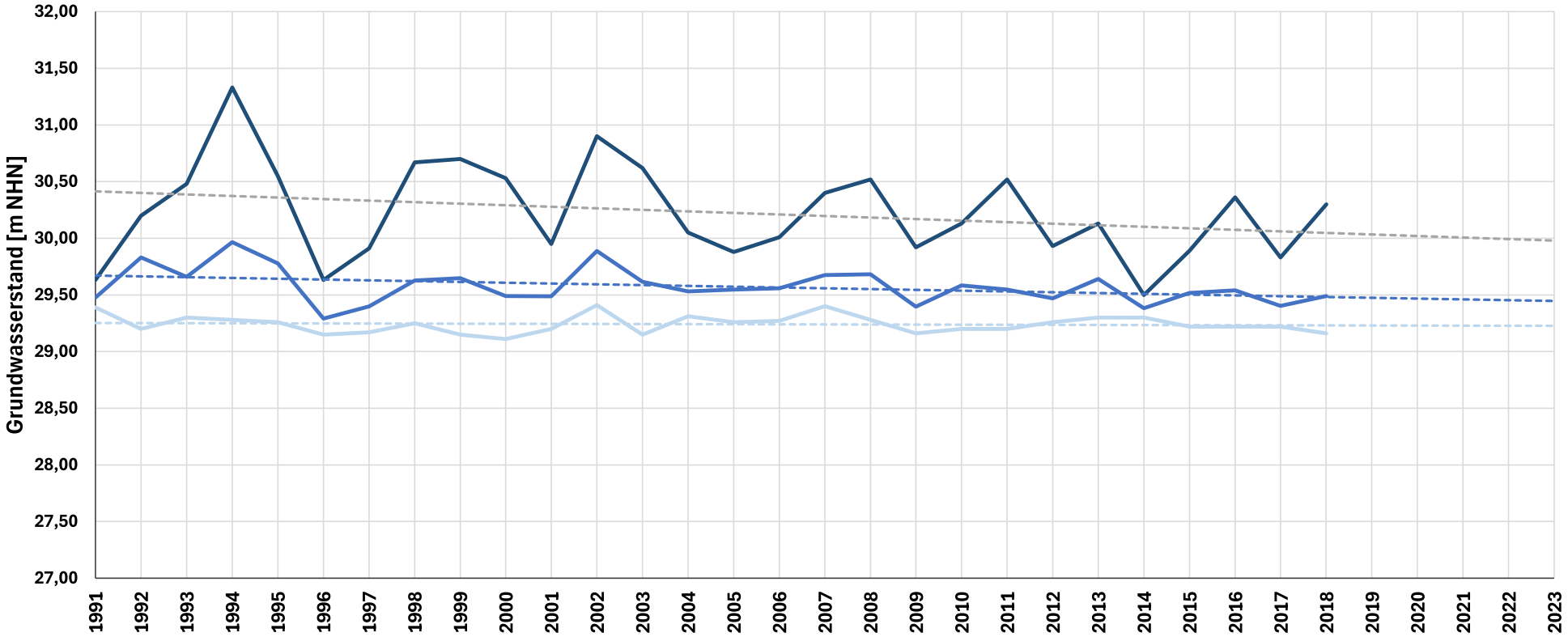

Messstelle:
PH 7N ROEHDEN

Messstellenbetreiber:
Land NRW

- Grundwasserstand Jahresmittel
- Grundwasserstand Jahresmaximum
- Grundwasserstand Jahresminimum
- Trendlinie Jahresmittel
- Trendlinie Jahresmaximum
- Trendlinie Jahresminimum

Pilotstudie
Grundwasserstandsdaten
Jahresmittel

Heidt + Peters
Die Ingenieure

Bearbeiter:	Julia Hielscher
Datum:	17.11.2025
Anhang	**5.71**

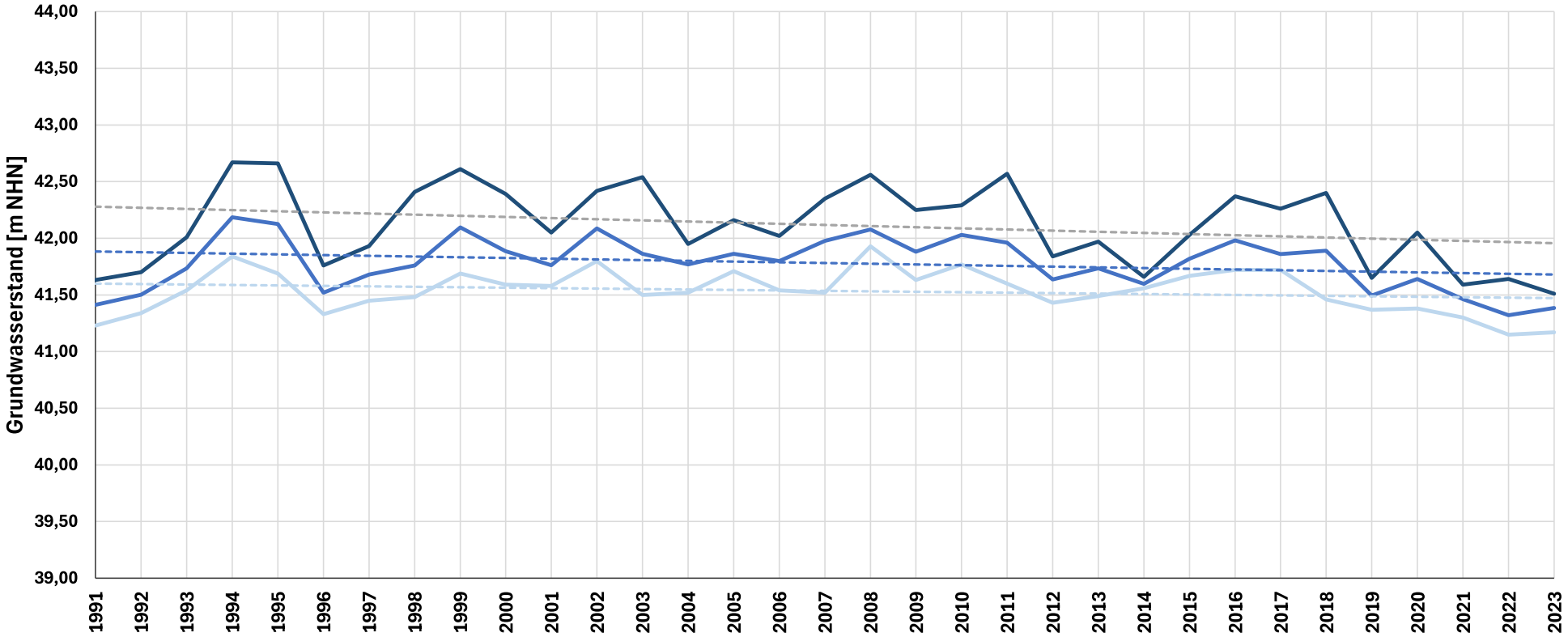

Messstelle:
PH1002 PAEPINGHSN

Messstellenbetreiber:
Land NRW

- Grundwasserstand Jahresmittel
- Grundwasserstand Jahresmaximum
- Grundwasserstand Jahresminimum
- Trendlinie Jahresmittel
- Trendlinie Jahresmaximum
- Trendlinie Jahresminimum

Pilotstudie
Grundwasserstandsdaten
Jahresmittel

Heidt + Peters
Die Ingenieure

Bearbeiter:	Julia Hielscher
Datum:	17.11.2025
Anhang	**5.72**

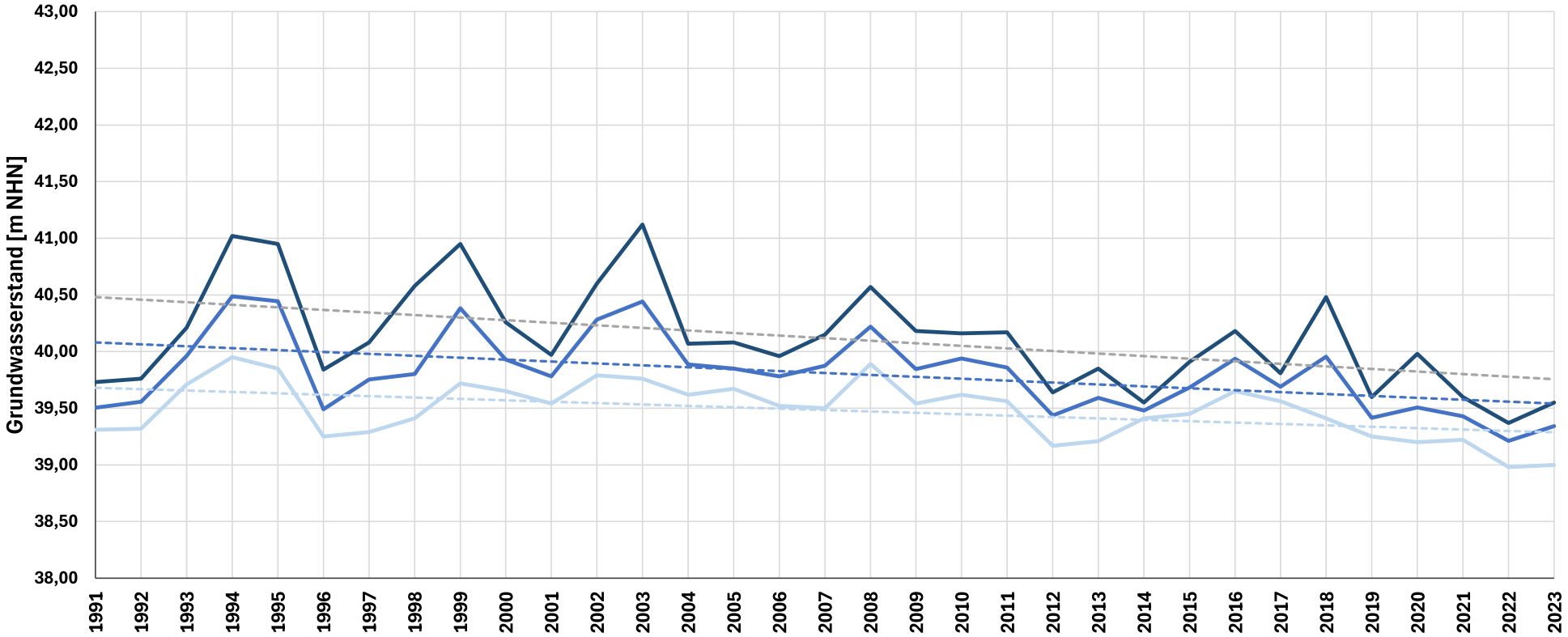

Messstelle:
PH1003M IM TIMPEN

Messstellenbetreiber:
Land NRW

- Grundwasserstand Jahresmittel
- Grundwasserstand Jahresmaximum
- Grundwasserstand Jahresminimum
- Trendlinie Jahresmittel
- Trendlinie Jahresmaximum
- Trendlinie Jahresminimum

Pilotstudie
Grundwasserstandsdaten
Jahresmittel

Heidt + Peters
Die Ingenieure

Bearbeiter:	Julia Hielscher
Datum:	17.11.2025
Anhang	**5.73**

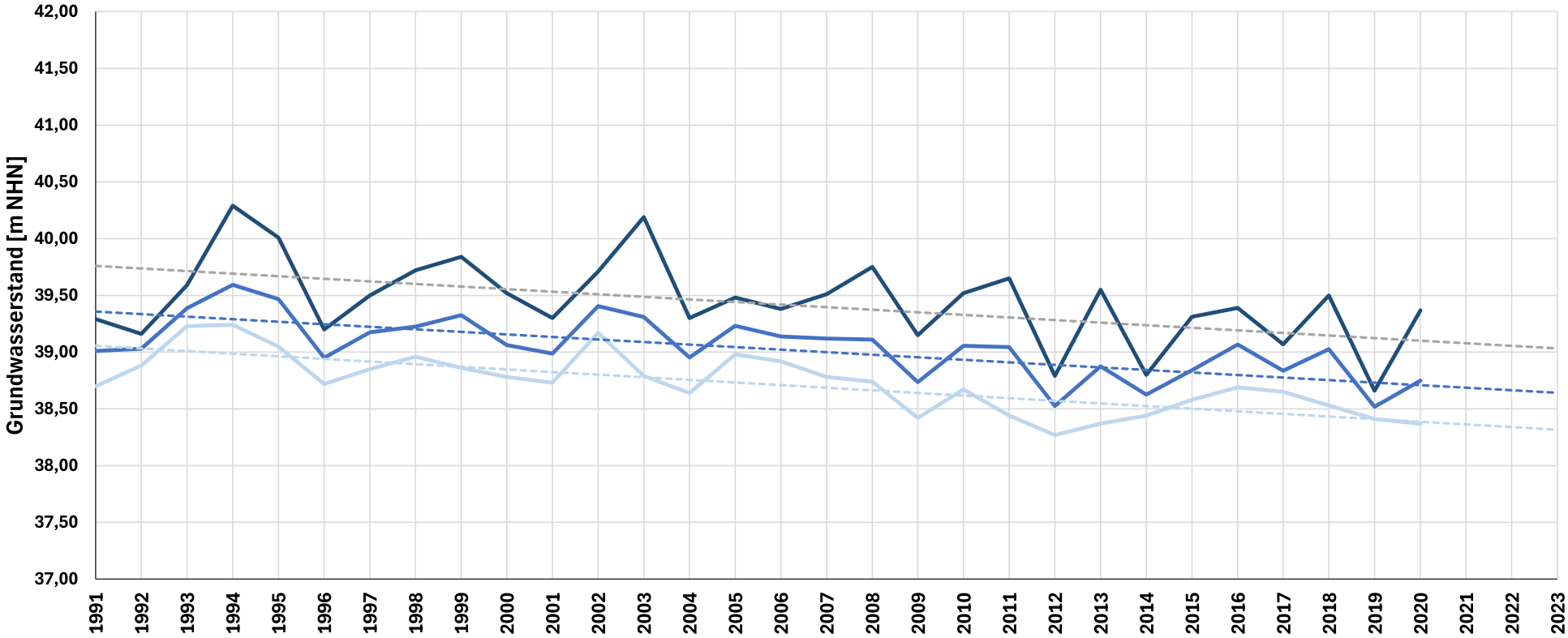

Messstelle:
PI 6 ILSE

Messstellenbetreiber:
Stadtwerke Petershagen, WW Lahde, WW Ilse

- Grundwasserstand Jahresmittel
- Grundwasserstand Jahresmaximum
- Grundwasserstand Jahresminimum
- Trendlinie Jahresmittel
- Trendlinie Jahresmaximum
- Trendlinie Jahresminimum

Pilotstudie
Grundwasserstandsdaten
Jahresmittel

Heidt + Peters
Die Ingenieure

Bearbeiter:	Julia Hielscher
Datum:	17.11.2025
Anhang	**5.74**

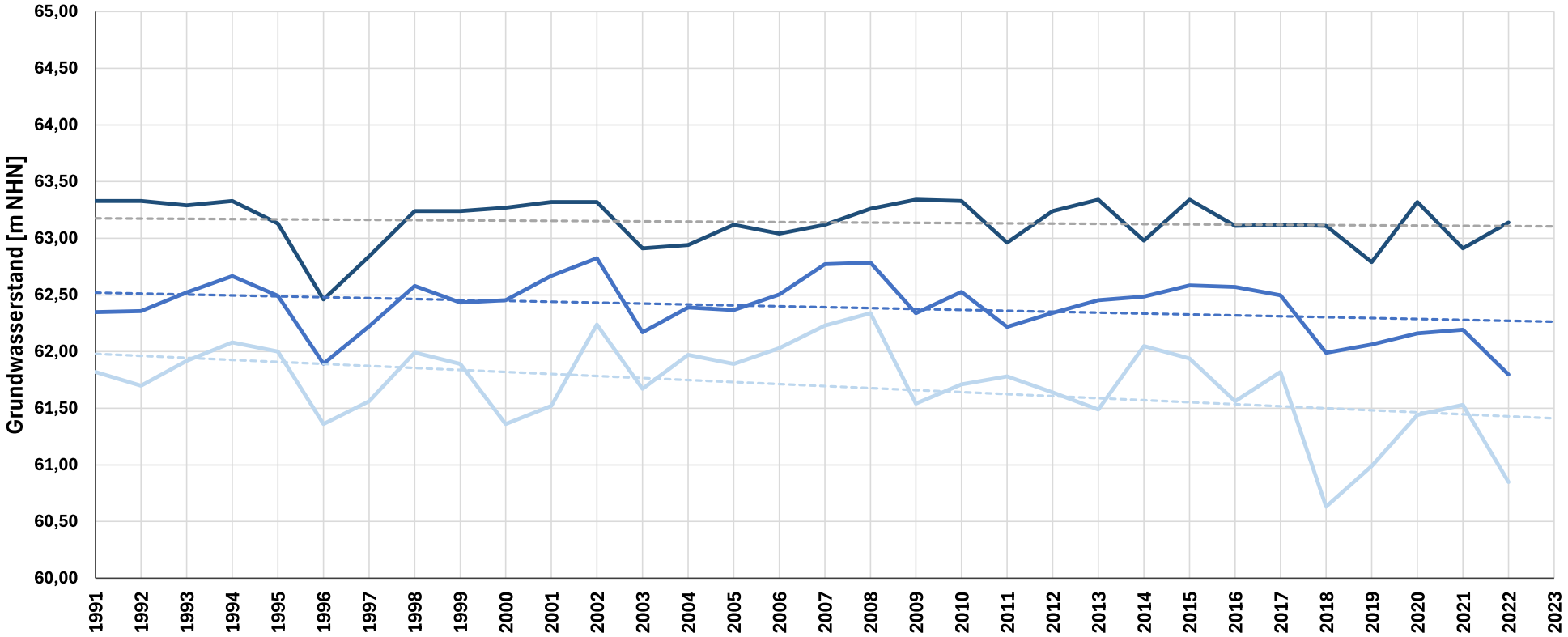

Messstelle:
PS2112 SPRENGELWG

Messstellenbetreiber:
Stadtwerke Porta Westfalica, WW Sprengelweg

- Grundwasserstand Jahresmittel
- Grundwasserstand Jahresmaximum
- Grundwasserstand Jahresminimum
- Trendlinie Jahresmittel
- Trendlinie Jahresmaximum
- Trendlinie Jahresminimum

Pilotstudie
Grundwasserstandsdaten
Jahresmittel

Heidt + Peters
Die Ingenieure

Bearbeiter:	Julia Hielscher
Datum:	17.11.2025
Anhang	**5.75**

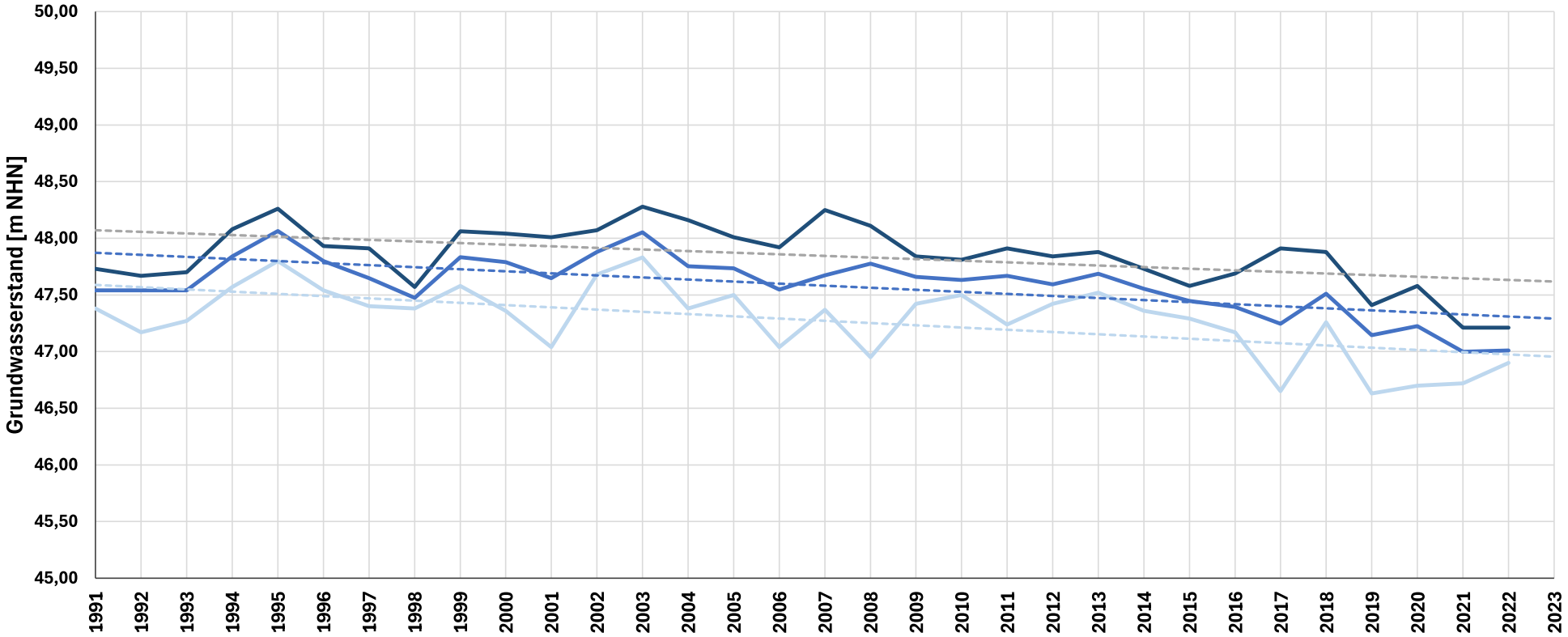

Messstelle:
PS2203 SPRENGELWG

Messstellenbetreiber:
Stadtwerke Porta Westfalica, WW Sprengelweg

- Grundwasserstand Jahresmittel
- Grundwasserstand Jahresmaximum
- Grundwasserstand Jahresminimum
- Trendlinie Jahresmittel
- Trendlinie Jahresmaximum
- Trendlinie Jahresminimum

Pilotstudie
Grundwasserstandsdaten
Jahresmittel

Heidt + Peters
Die Ingenieure

Bearbeiter:	Julia Hielscher
Datum:	17.11.2025
Anhang	**5.76**

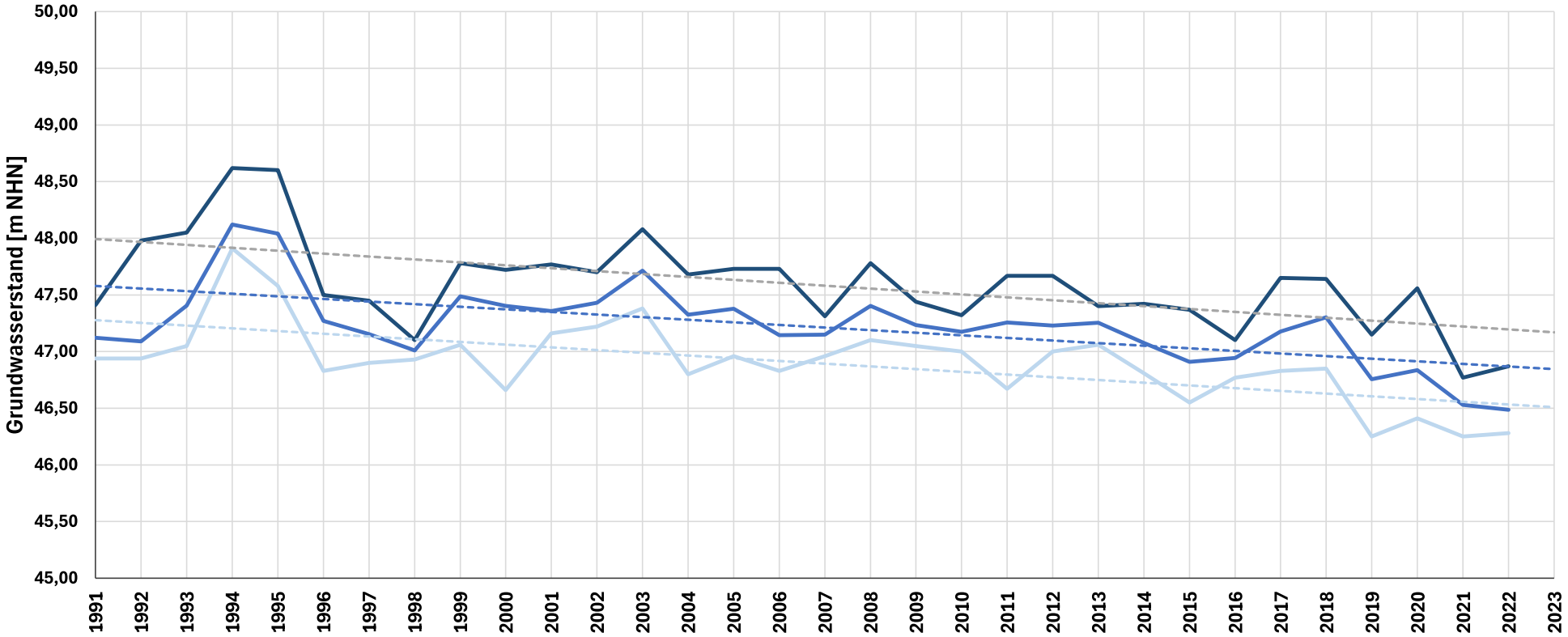

Messstelle:
PS2208 SPRENGELWG

Messstellenbetreiber:
Stadtwerke Porta Westfalica, WW Sprengelweg

- Grundwasserstand Jahresmittel
- Grundwasserstand Jahresmaximum
- Grundwasserstand Jahresminimum
- Trendlinie Jahresmittel
- Trendlinie Jahresmaximum
- Trendlinie Jahresminimum

Pilotstudie
Grundwasserstandsdaten
Jahresmittel

Heidt + Peters
Die Ingenieure

Bearbeiter:	Julia Hielscher
Datum:	17.11.2025
Anhang	**5.77**

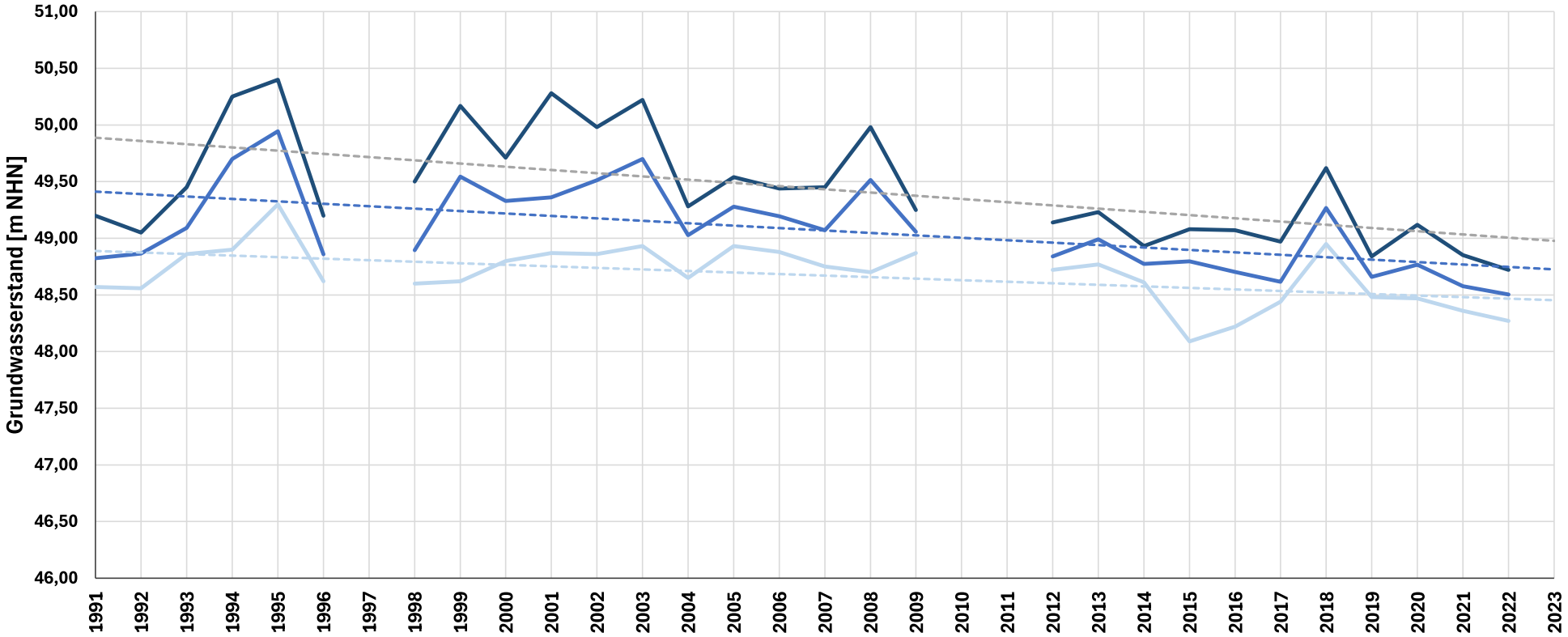

Messstelle:
PS2213 SPRENGELWG

Messstellenbetreiber:
Stadtwerke Porta Westfalica, WW Sprengelweg

- Grundwasserstand Jahresmittel
- Grundwasserstand Jahresmaximum
- Grundwasserstand Jahresminimum
- Trendlinie Jahresmittel
- Trendlinie Jahresmaximum
- Trendlinie Jahresminimum

Pilotstudie
Grundwasserstandsdaten
Jahresmittel

Heidt + Peters
Die Ingenieure

Bearbeiter:	Julia Hielscher
Datum:	17.11.2025
Anhang	**5.78**

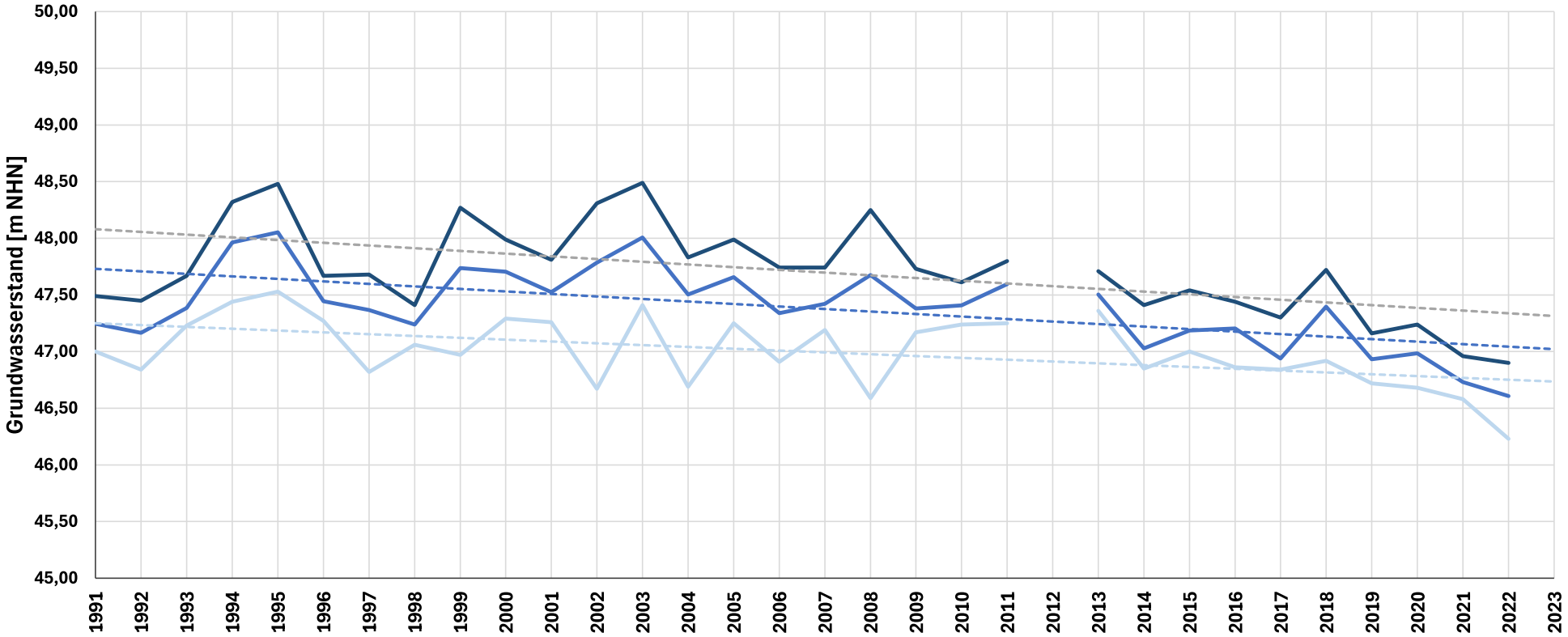

Messstelle:
PS2225 SPRENGELWG

Messstellenbetreiber:
Stadtwerke Porta Westfalica, WW Sprengelweg

- Grundwasserstand Jahresmittel
- Grundwasserstand Jahresmaximum
- Grundwasserstand Jahresminimum
- Trendlinie Jahresmittel
- Trendlinie Jahresmaximum
- Trendlinie Jahresminimum

Pilotstudie
Grundwasserstandsdaten
Jahresmittel

Heidt + Peters
Die Ingenieure

Bearbeiter:	Julia Hielscher
Datum:	17.11.2025
Anhang	**5.79**

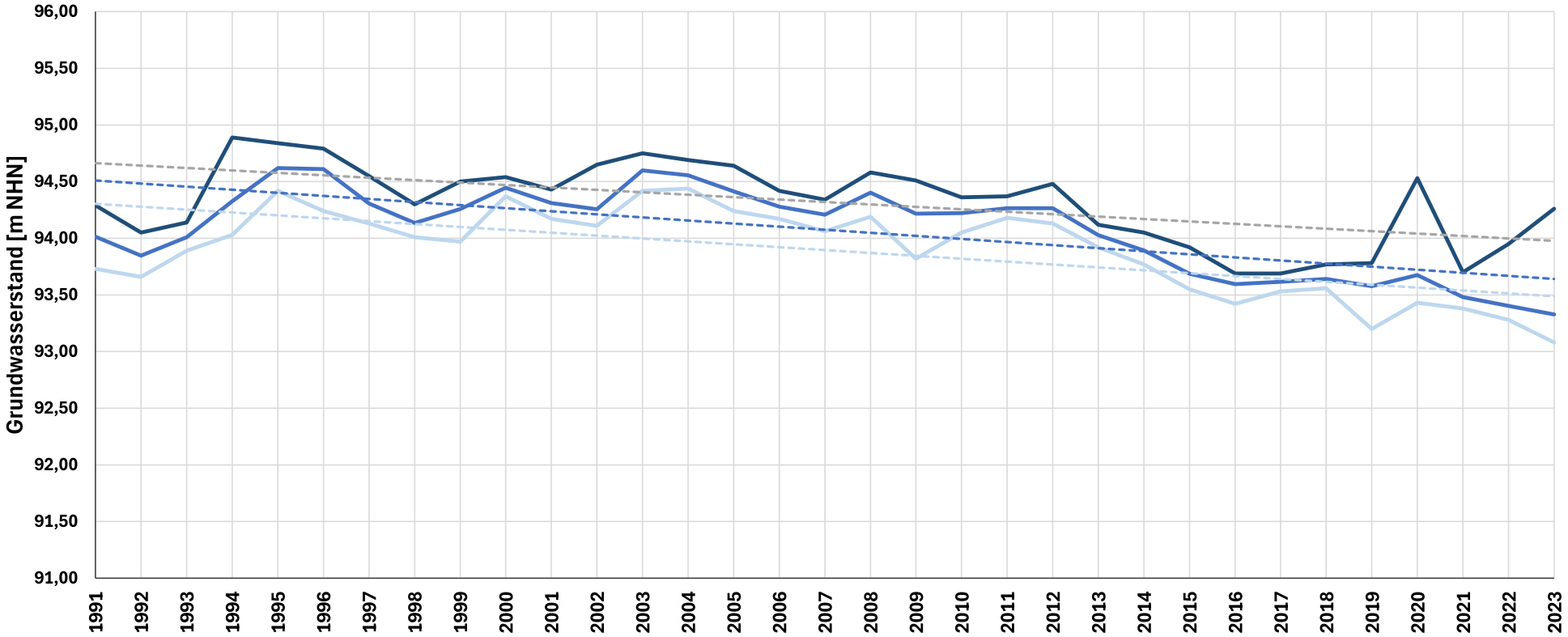

Messstelle:
PV3101 ERNSTING

Messstellenbetreiber:
Land NRW

- Grundwasserstand Jahresmittel
- Grundwasserstand Jahresmaximum
- Grundwasserstand Jahresminimum
- Trendlinie Jahresmittel
- Trendlinie Jahresmaximum
- Trendlinie Jahresminimum

Pilotstudie
Grundwasserstandsdaten
Jahresmittel

Heidt + Peters
Die Ingenieure

Bearbeiter:	Julia Hielscher
Datum:	17.11.2025
Anhang	**5.80**

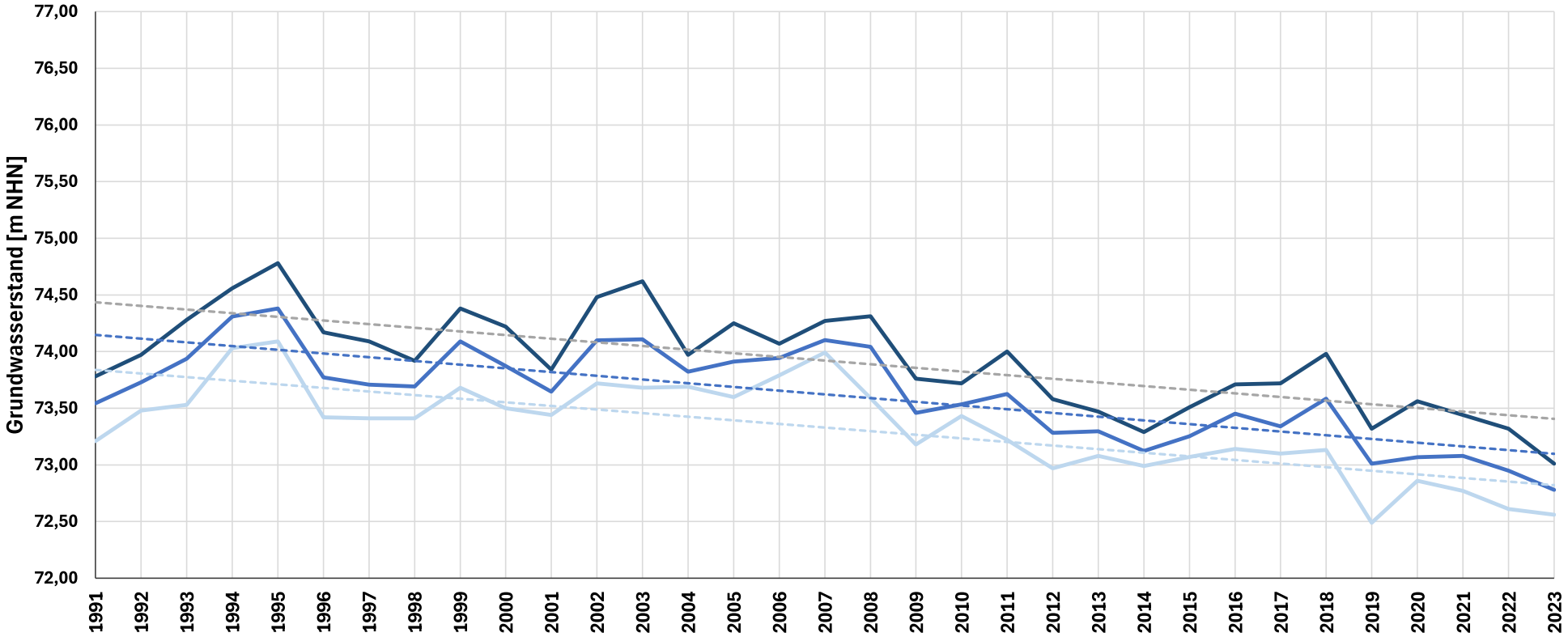

Messstelle:
PV3102 IM DICKERT

Messstellenbetreiber:
Land NRW

- Grundwasserstand Jahresmittel
- Grundwasserstand Jahresmaximum
- Grundwasserstand Jahresminimum
- Trendlinie Jahresmittel
- Trendlinie Jahresmaximum
- Trendlinie Jahresminimum

Pilotstudie
Grundwasserstandsdaten
Jahresmittel

Heidt + Peters
Die Ingenieure

Bearbeiter:	Julia Hielscher
Datum:	17.11.2025
Anhang	**5.81**

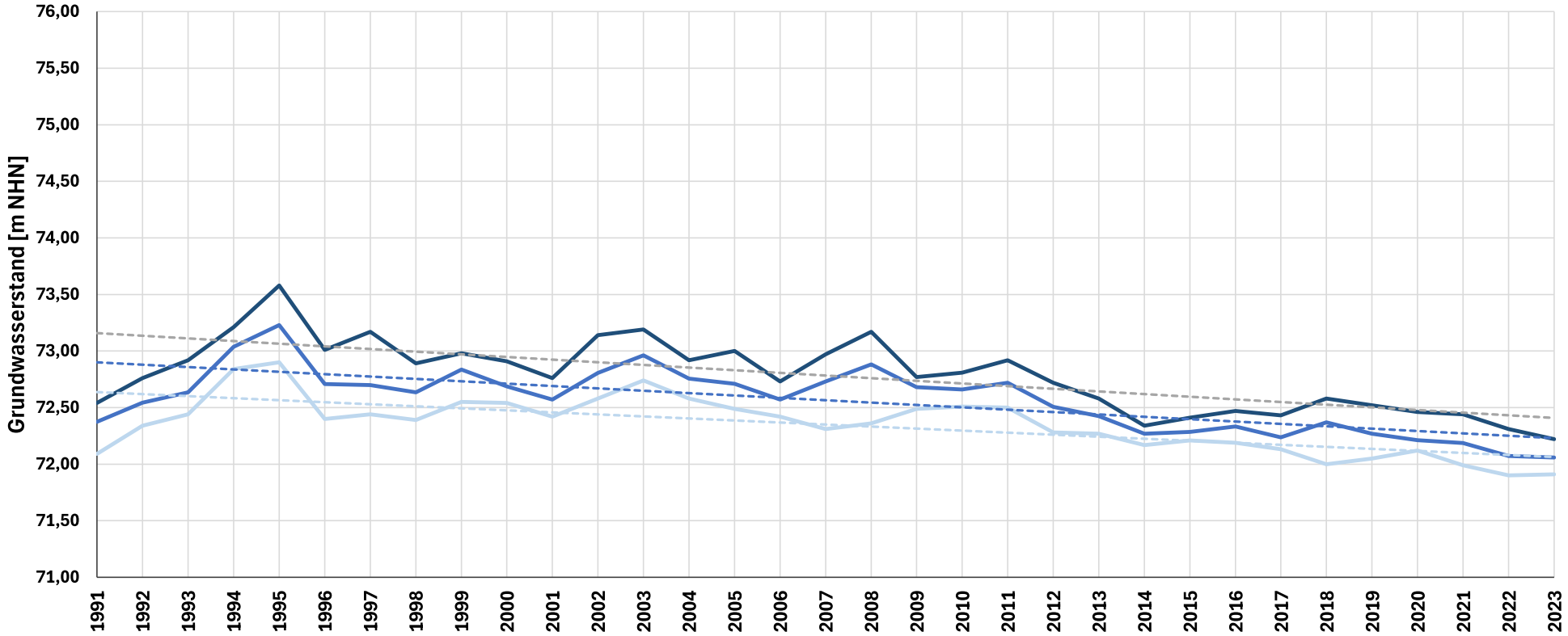

Messstelle:
PV3106 IM SUNDERN

Messstellenbetreiber:
Land NRW

- Grundwasserstand Jahresmittel
- Grundwasserstand Jahresmaximum
- Grundwasserstand Jahresminimum
- Trendlinie Jahresmittel
- Trendlinie Jahresmaximum
- Trendlinie Jahresminimum

Pilotstudie
Grundwasserstandsdaten
Jahresmittel

Heidt + Peters
Die Ingenieure

Bearbeiter:	Julia Hielscher
Datum:	17.11.2025
Anhang	**5.82**

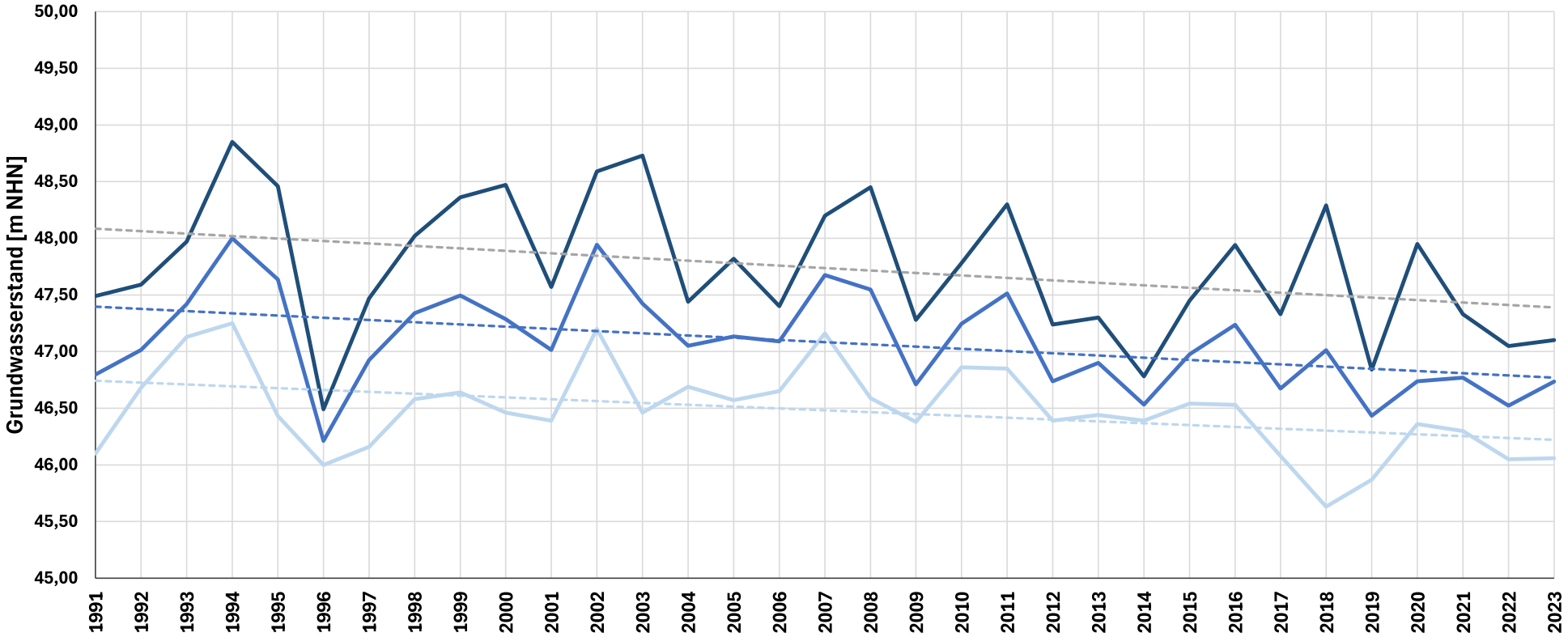

Messstelle:
PV3201 VENNEBECK

Messstellenbetreiber:
Land NRW

- Grundwasserstand Jahresmittel
- Grundwasserstand Jahresmaximum
- Grundwasserstand Jahresminimum
- Trendlinie Jahresmittel
- Trendlinie Jahresmaximum
- Trendlinie Jahresminimum

Pilotstudie
Grundwasserstandsdaten
Jahresmittel

Heidt + Peters
Die Ingenieure

Bearbeiter:	Julia Hielscher
Datum:	17.11.2025
Anhang	**5.83**

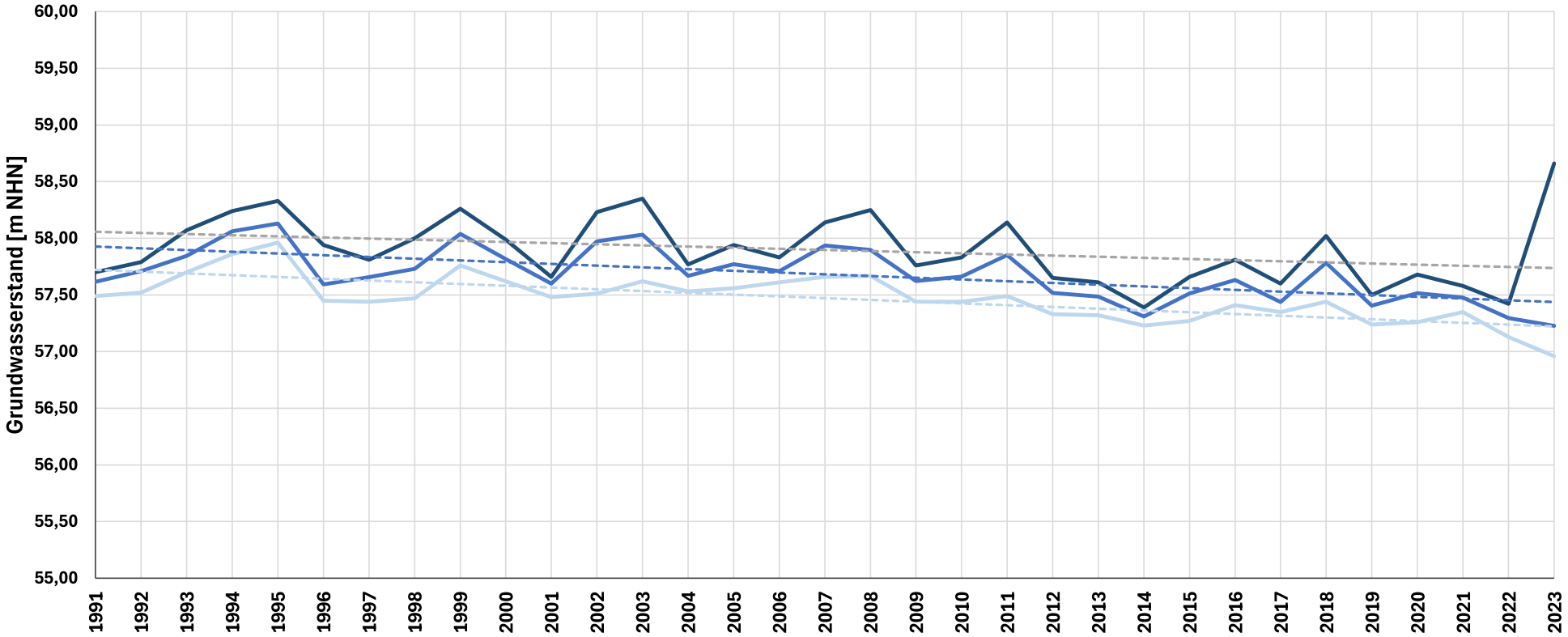

Messstelle:
PV3203 FUELME

Messstellenbetreiber:
Land NRW

- Grundwasserstand Jahresmittel
- Grundwasserstand Jahresmaximum
- Grundwasserstand Jahresminimum
- Trendlinie Jahresmittel
- Trendlinie Jahresmaximum
- Trendlinie Jahresminimum

Pilotstudie
Grundwasserstandsdaten
Jahresmittel

Heidt + Peters
Die Ingenieure

Bearbeiter:	Julia Hielscher
Datum:	17.11.2025
Anhang	**5.84**

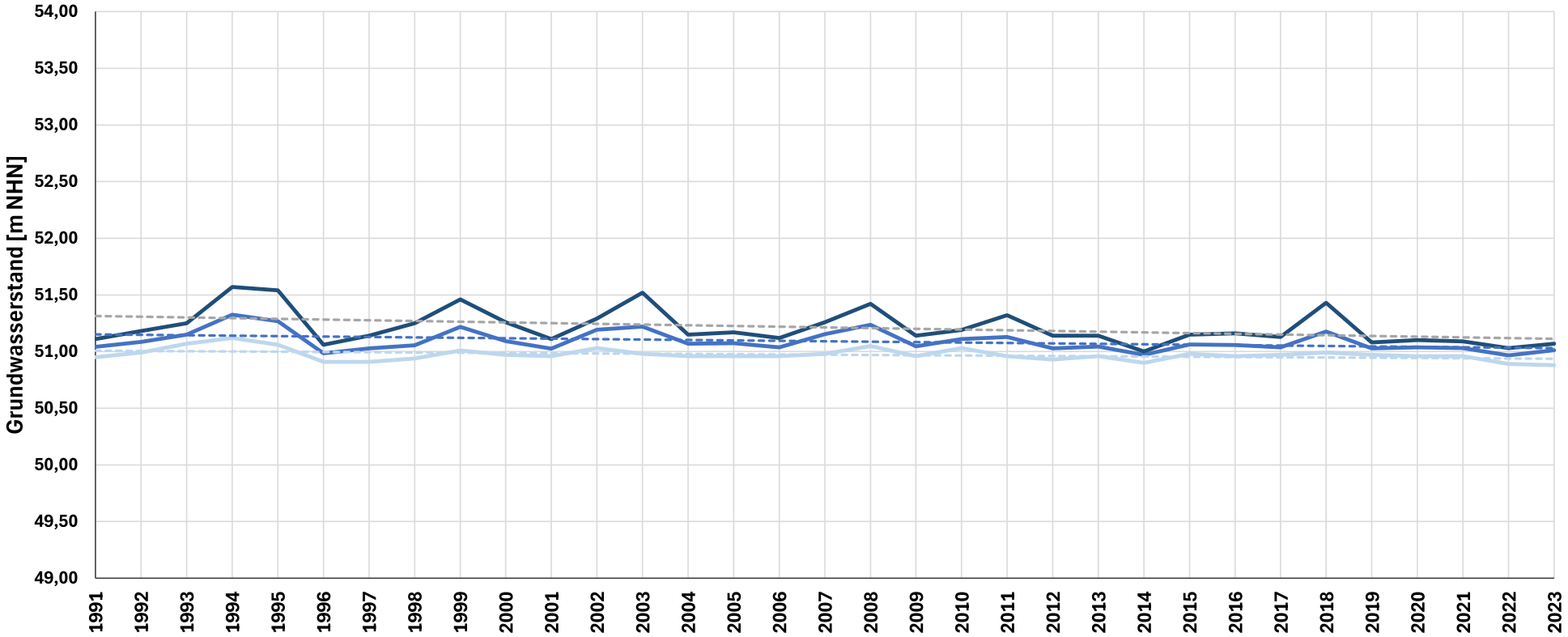

Messstelle:
PV3204 BOKSHORN

Messstellenbetreiber:
Land NRW

- Grundwasserstand Jahresmittel
- Grundwasserstand Jahresmaximum
- Grundwasserstand Jahresminimum
- Trendlinie Jahresmittel
- Trendlinie Jahresmaximum
- Trendlinie Jahresminimum

Pilotstudie
Grundwasserstandsdaten
Jahresmittel

Heidt + Peters
Die Ingenieure

Bearbeiter:	Julia Hielscher
Datum:	17.11.2025
Anhang	**5.85**

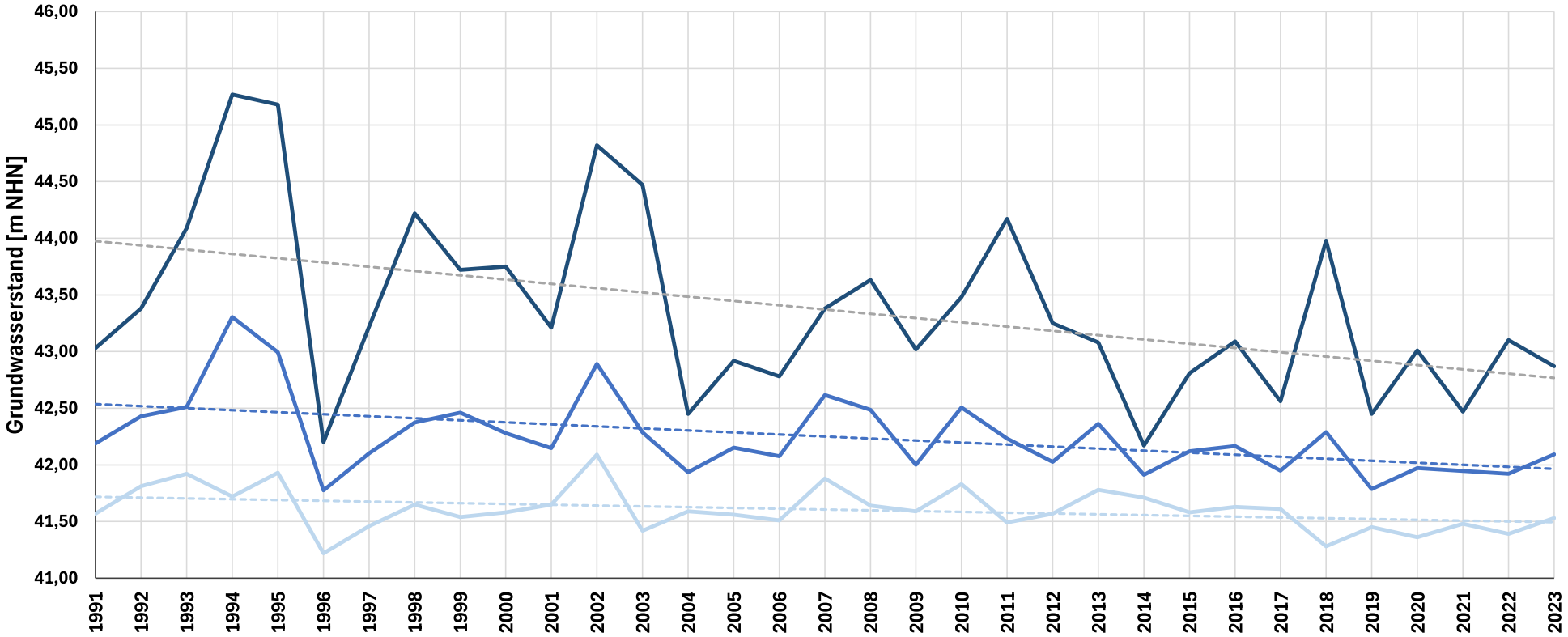

Messstelle:
RE 3 REHME OEYN

Messstellenbetreiber:
Stadt Bad Oeynhausen, WW Rehme, Flachssiek, Lohe

- Grundwasserstand Jahresmittel
- Grundwasserstand Jahresmaximum
- Grundwasserstand Jahresminimum
- Trendlinie Jahresmittel
- Trendlinie Jahresmaximum
- Trendlinie Jahresminimum

Pilotstudie
Grundwasserstandsdaten
Jahresmittel

Heidt + Peters
Die Ingenieure

Bearbeiter:	Julia Hielscher
Datum:	17.11.2025
Anhang	**5.86**

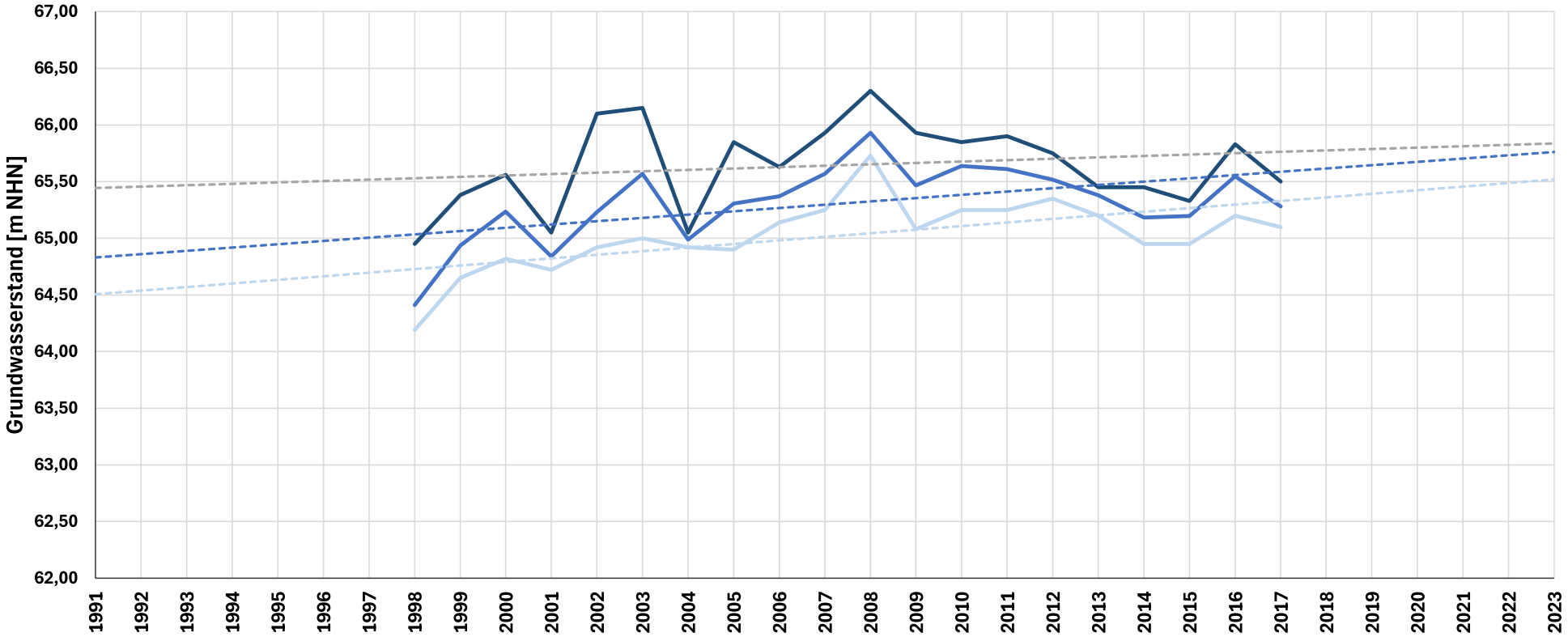

Messstelle:
SE 5 T SEELENFELD

Messstellenbetreiber:
Kalksandsteinwerk Seelenfeld, Bielefeld

- Grundwasserstand Jahresmittel
- Grundwasserstand Jahresmaximum
- Grundwasserstand Jahresminimum
- Trendlinie Jahresmittel
- Trendlinie Jahresmaximum
- Trendlinie Jahresminimum

Pilotstudie
Grundwasserstandsdaten
Jahresmittel

Heidt + Peters
Die Ingenieure

Bearbeiter:	Julia Hielscher
Datum:	17.11.2025
Anhang	**5.87**

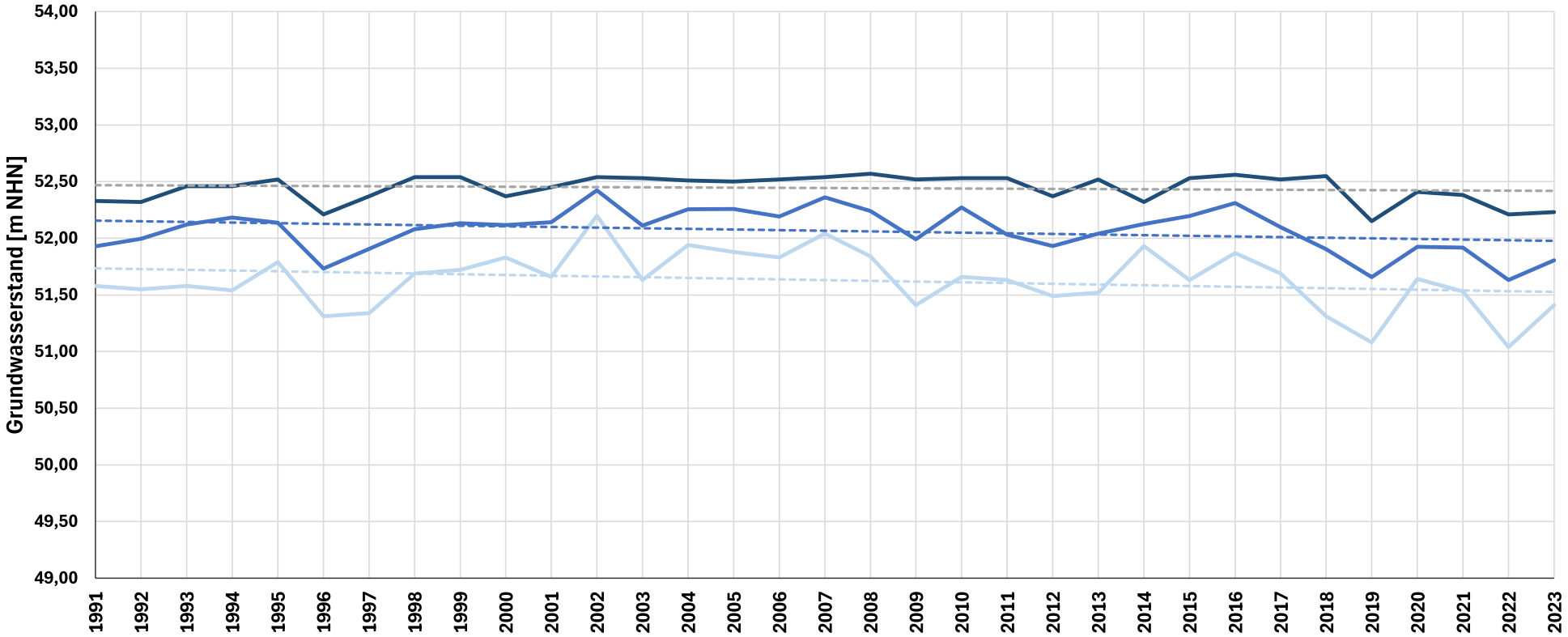

Messstelle:
SU 2 SUEDHEMMER

Messstellenbetreiber:
WBV Am Wiehen, WW Südhemmern

- Grundwasserstand Jahresmittel
- Grundwasserstand Jahresmaximum
- Grundwasserstand Jahresminimum
- Trendlinie Jahresmittel
- Trendlinie Jahresmaximum
- Trendlinie Jahresminimum

Pilotstudie
Grundwasserstandsdaten
Jahresmittel

Heidt + Peters
Die Ingenieure

Bearbeiter:	Julia Hielscher
Datum:	17.11.2025
Anhang	**5.88**

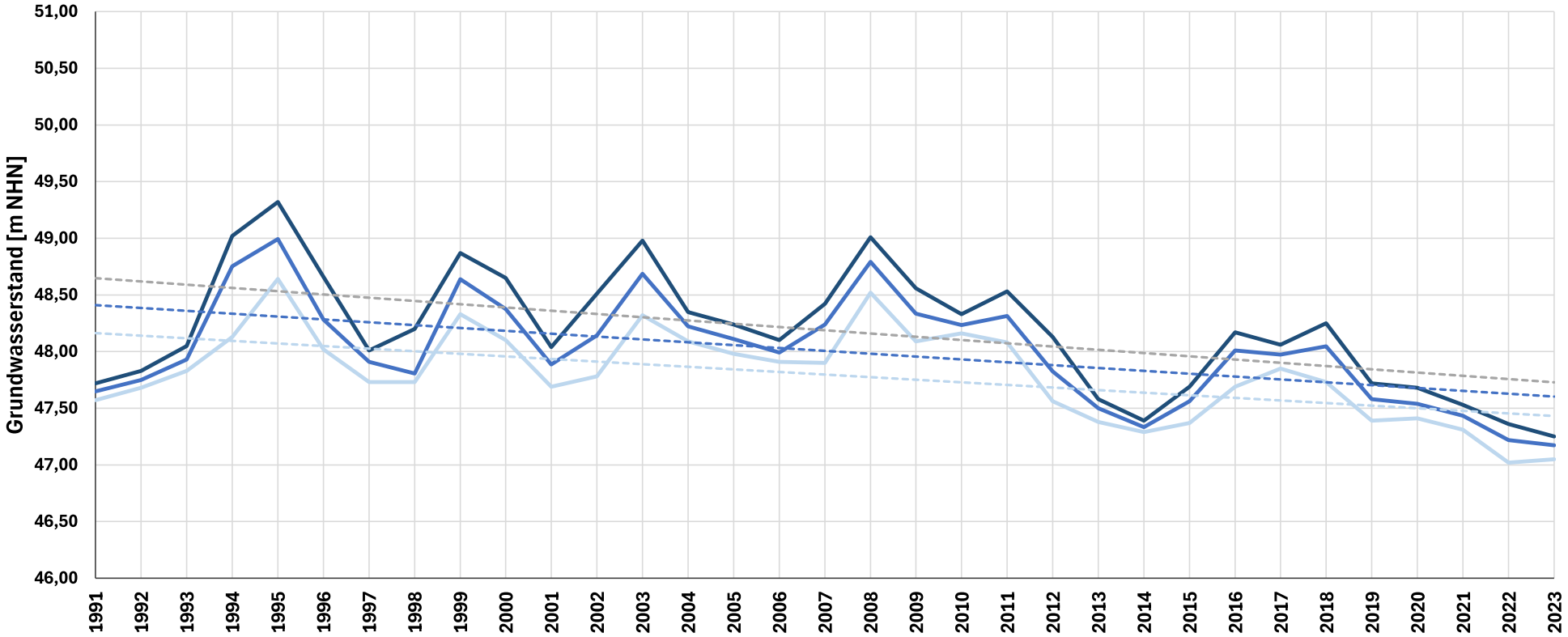

Messstelle:
SU 67 SUEDHEMMER

Messstellenbetreiber:
WBV Am Wiehen, WW Südhemmern

- Grundwasserstand Jahresmittel
- Grundwasserstand Jahresmaximum
- Grundwasserstand Jahresminimum
- Trendlinie Jahresmittel
- Trendlinie Jahresmaximum
- Trendlinie Jahresminimum

Pilotstudie
Grundwasserstandsdaten
Jahresmittel

Heidt + Peters
Die Ingenieure

Bearbeiter:	Julia Hielscher
Datum:	17.11.2025
Anhang	**5.89**

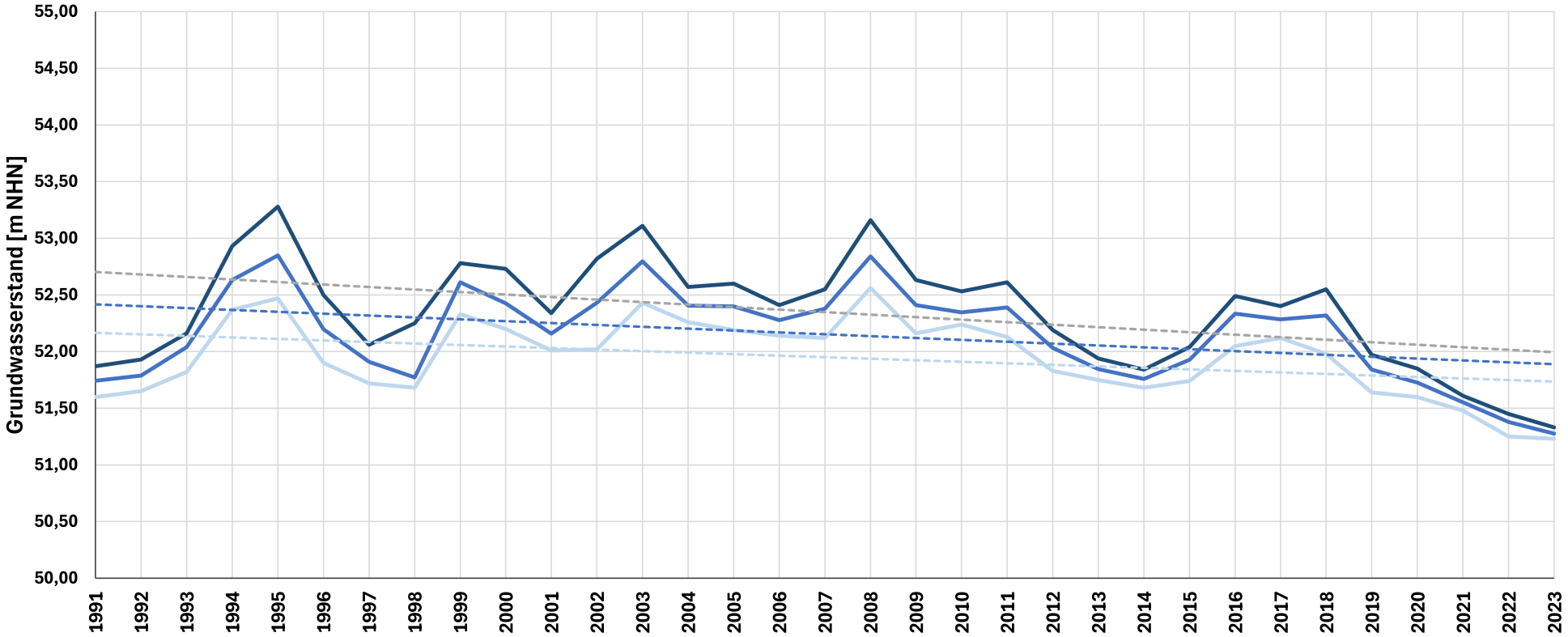

Messstelle:
SU 79 WG 9/SUEDH

Messstellenbetreiber:
WBV Am Wiehen, WW Südhemmern

- Grundwasserstand Jahresmittel
- Grundwasserstand Jahresmaximum
- Grundwasserstand Jahresminimum
- Trendlinie Jahresmittel
- Trendlinie Jahresmaximum
- Trendlinie Jahresminimum

Pilotstudie
Grundwasserstandsdaten
Jahresmittel

Heidt + Peters
Die Ingenieure

Bearbeiter:	Julia Hielscher
Datum:	17.11.2025
Anhang	**5.90**

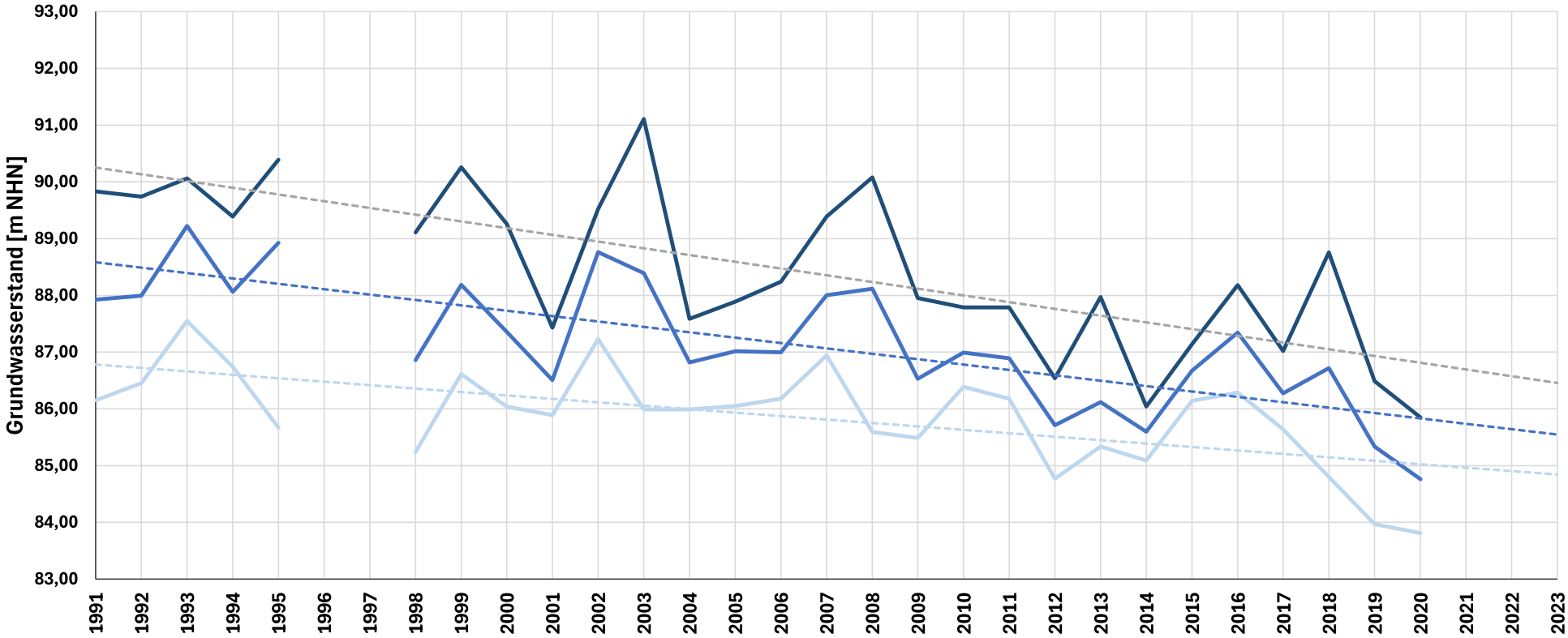

Messstelle:
WALHA BR WALHALLA

Messstellenbetreiber:
Stadtwerke Bad Salzuflen GmbH

- Grundwasserstand Jahresmittel
- Grundwasserstand Jahresmaximum
- Grundwasserstand Jahresminimum
- Trendlinie Jahresmittel
- Trendlinie Jahresmaximum
- Trendlinie Jahresminimum

Pilotstudie
Grundwasserstandsdaten
Jahresmittel

Heidt + Peters
Die Ingenieure

Bearbeiter:	Julia Hielscher
Datum:	17.11.2025
Anhang	**5.91**

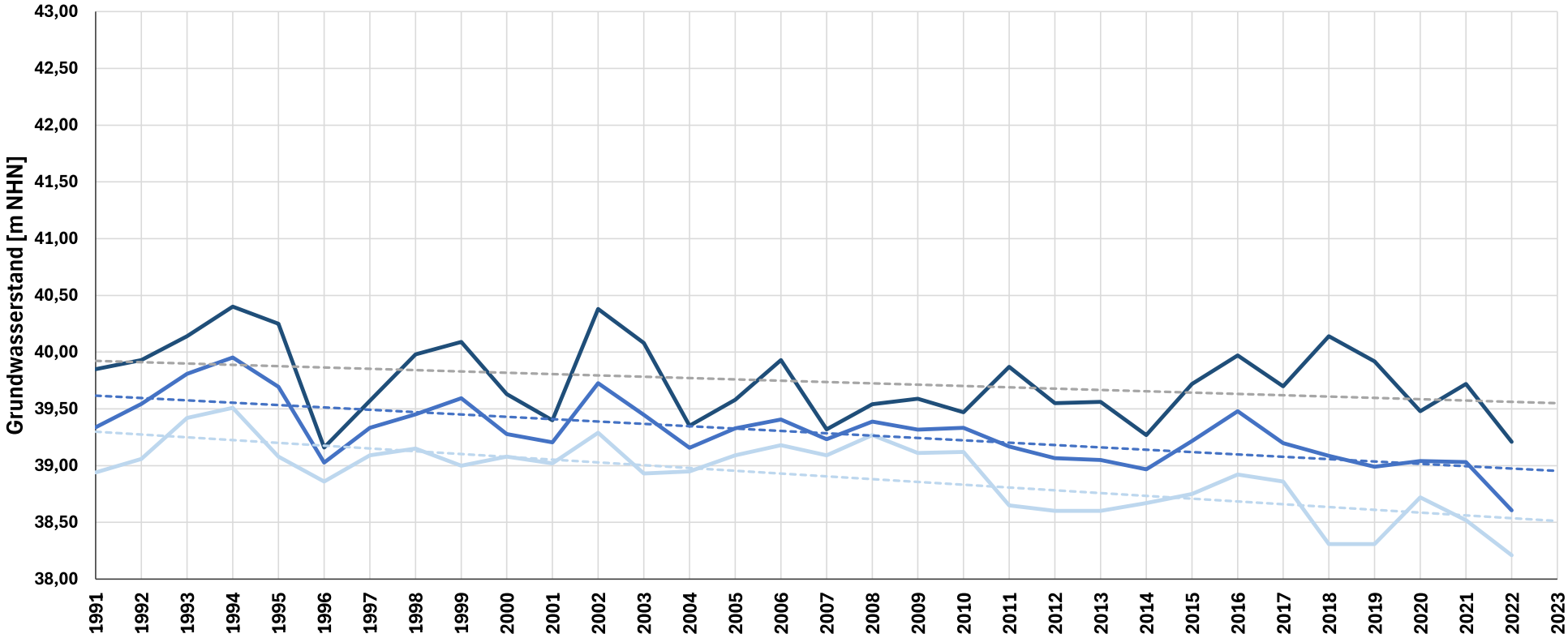

Messstelle:
WE 20 WEHE

Messstellenbetreiber:
Stadt Rahden, WW Wehe

- Grundwasserstand Jahresmittel
- Grundwasserstand Jahresmaximum
- Grundwasserstand Jahresminimum
- Trendlinie Jahresmittel
- Trendlinie Jahresmaximum
- Trendlinie Jahresminimum

Pilotstudie
Grundwasserstandsdaten
Jahresmittel

Heidt + Peters
Die Ingenieure

Bearbeiter:	Julia Hielscher
Datum:	17.11.2025
Anhang	**5.92**

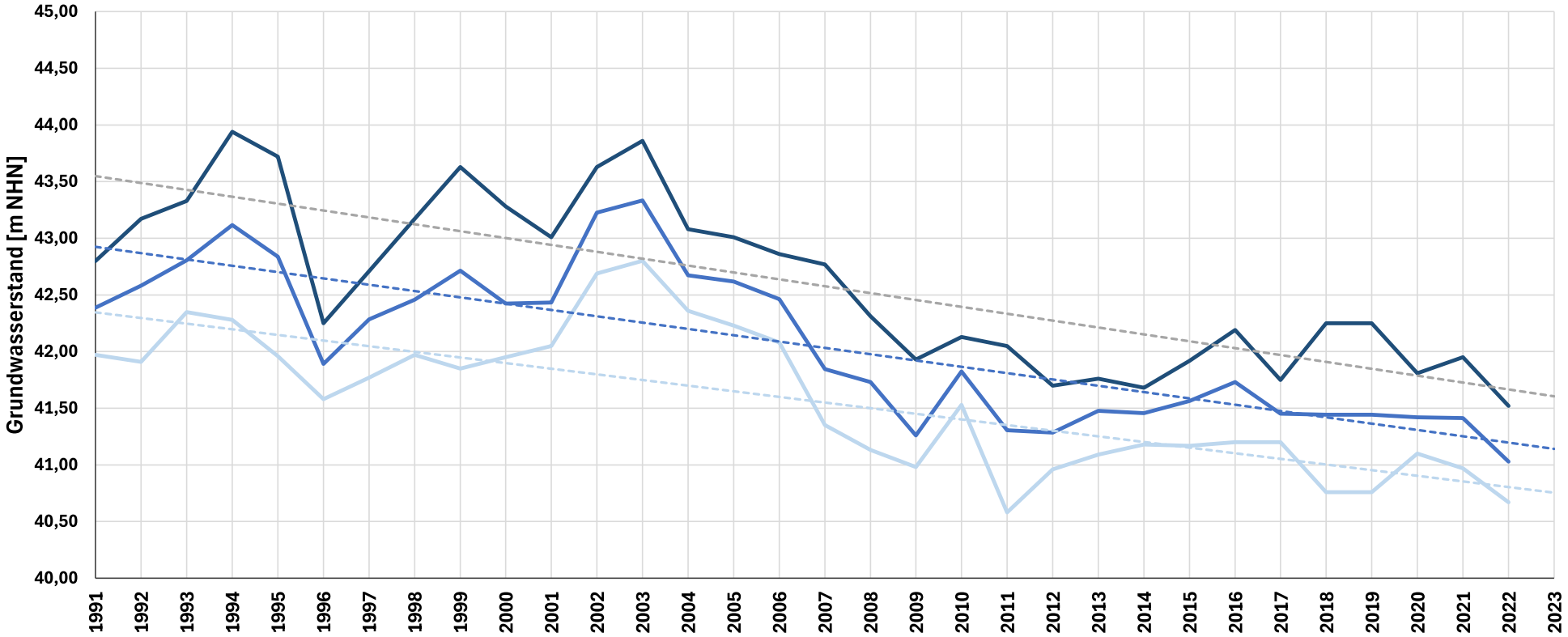

Messstelle:
WE 32 WEHE

Messstellenbetreiber:
Stadt Rahden, WW Wehe

- Grundwasserstand Jahresmittel
- Grundwasserstand Jahresmaximum
- Grundwasserstand Jahresminimum
- Trendlinie Jahresmittel
- Trendlinie Jahresmaximum
- Trendlinie Jahresminimum

Pilotstudie
Grundwasserstandsdaten
Jahresmittel

Heidt + Peters
Die Ingenieure

Bearbeiter:	Julia Hielscher
Datum:	17.11.2025
Anhang	**5.93**

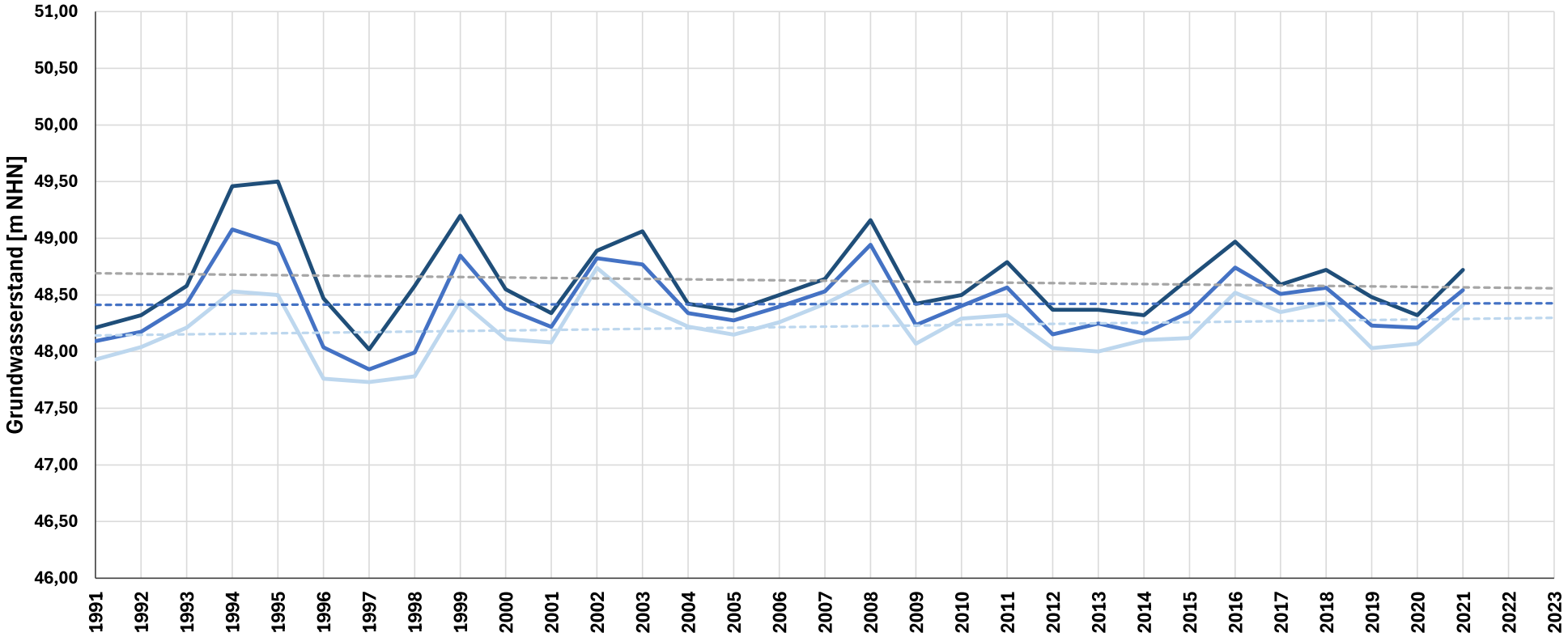

Messstelle:
WG 1 BOELHORST

Messstellenbetreiber:
keine Angabe

- Grundwasserstand Jahresmittel
- Grundwasserstand Jahresmaximum
- Grundwasserstand Jahresminimum
- Trendlinie Jahresmittel
- Trendlinie Jahresmaximum
- Trendlinie Jahresminimum

Pilotstudie
Grundwasserstandsdaten
Jahresmittel

Heidt + Peters
Die Ingenieure

Bearbeiter:	Julia Hielscher
Datum:	17.11.2025
Anhang	**5.94**

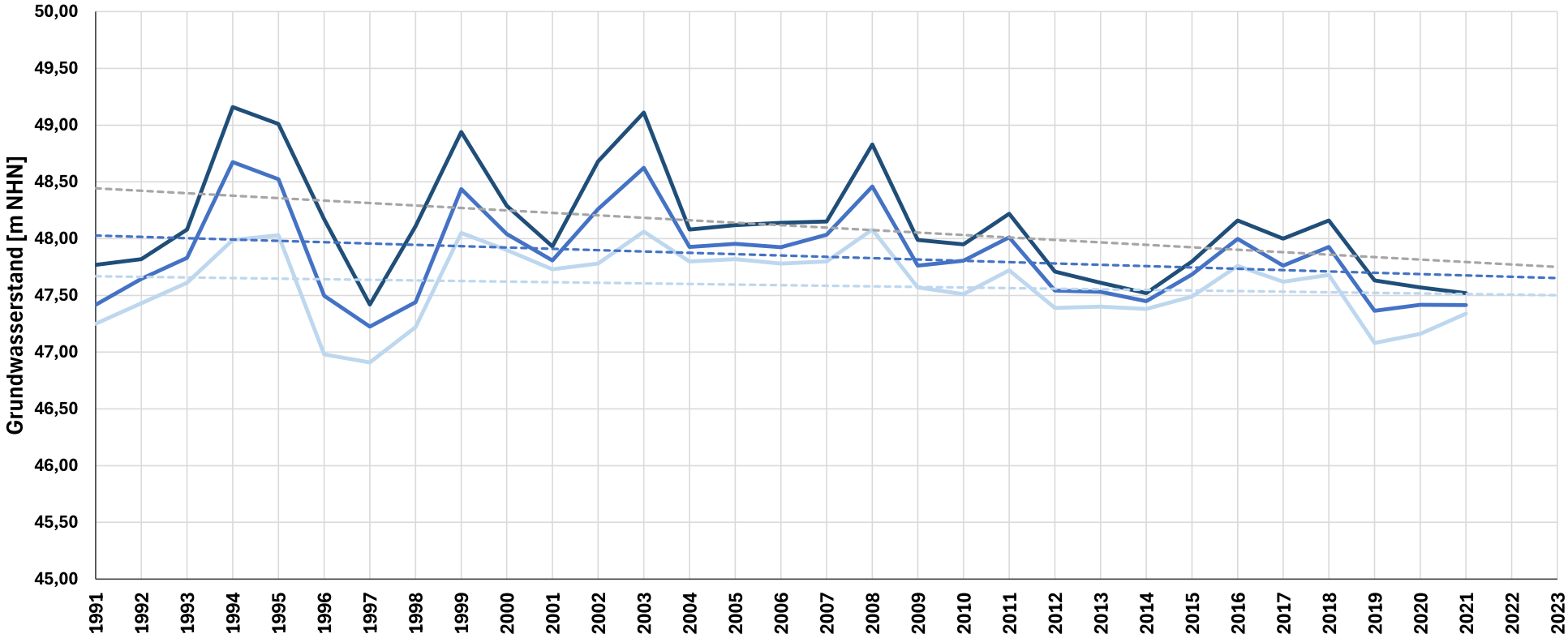

Messstelle:
WG 10 MEINERT

Messstellenbetreiber:
WBV Wiehengebirge, WW Rothenuffeln

- Grundwasserstand Jahresmittel
- Grundwasserstand Jahresmaximum
- Grundwasserstand Jahresminimum
- Trendlinie Jahresmittel
- Trendlinie Jahresmaximum
- Trendlinie Jahresminimum

Pilotstudie
Grundwasserstandsdaten
Jahresmittel

Heidt + Peters
Die Ingenieure

Bearbeiter:	Julia Hielscher
Datum:	17.11.2025
Anhang	**5.95**

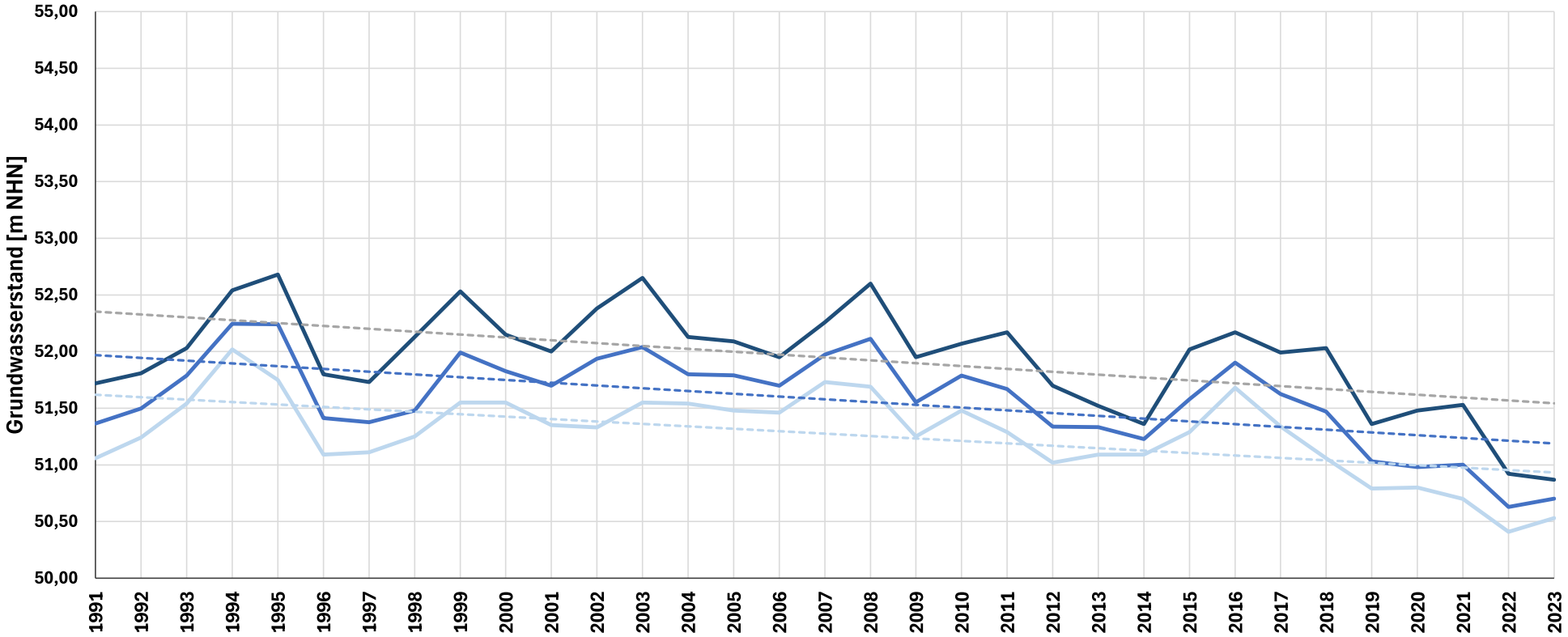

Messstelle:
WG 16 WESTERHOF

Messstellenbetreiber:
Land NRW

- Grundwasserstand Jahresmittel
- Grundwasserstand Jahresmaximum
- Grundwasserstand Jahresminimum
- Trendlinie Jahresmittel
- Trendlinie Jahresmaximum
- Trendlinie Jahresminimum

Pilotstudie
Grundwasserstandsdaten
Jahresmittel

Heidt + Peters
Die Ingenieure

Bearbeiter:	Julia Hielscher
Datum:	17.11.2025
Anhang	**5.96**

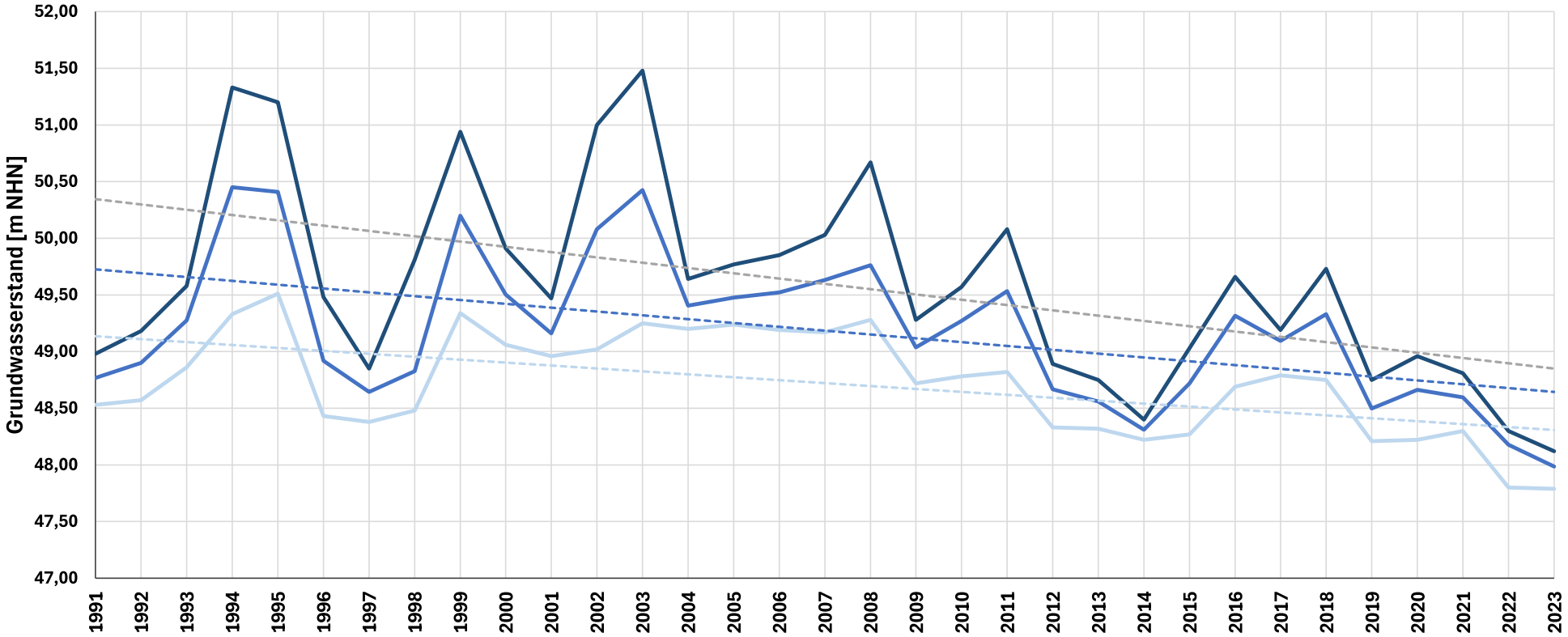

Messstelle:
WG 19 EICKHORST

Messstellenbetreiber:
Land NRW

- Grundwasserstand Jahresmittel
- Grundwasserstand Jahresmaximum
- Grundwasserstand Jahresminimum
- Trendlinie Jahresmittel
- Trendlinie Jahresmaximum
- Trendlinie Jahresminimum

Pilotstudie
Grundwasserstandsdaten
Jahresmittel

Heidt + Peters
Die Ingenieure

Bearbeiter:	Julia Hielscher
Datum:	17.11.2025
Anhang	**5.97**

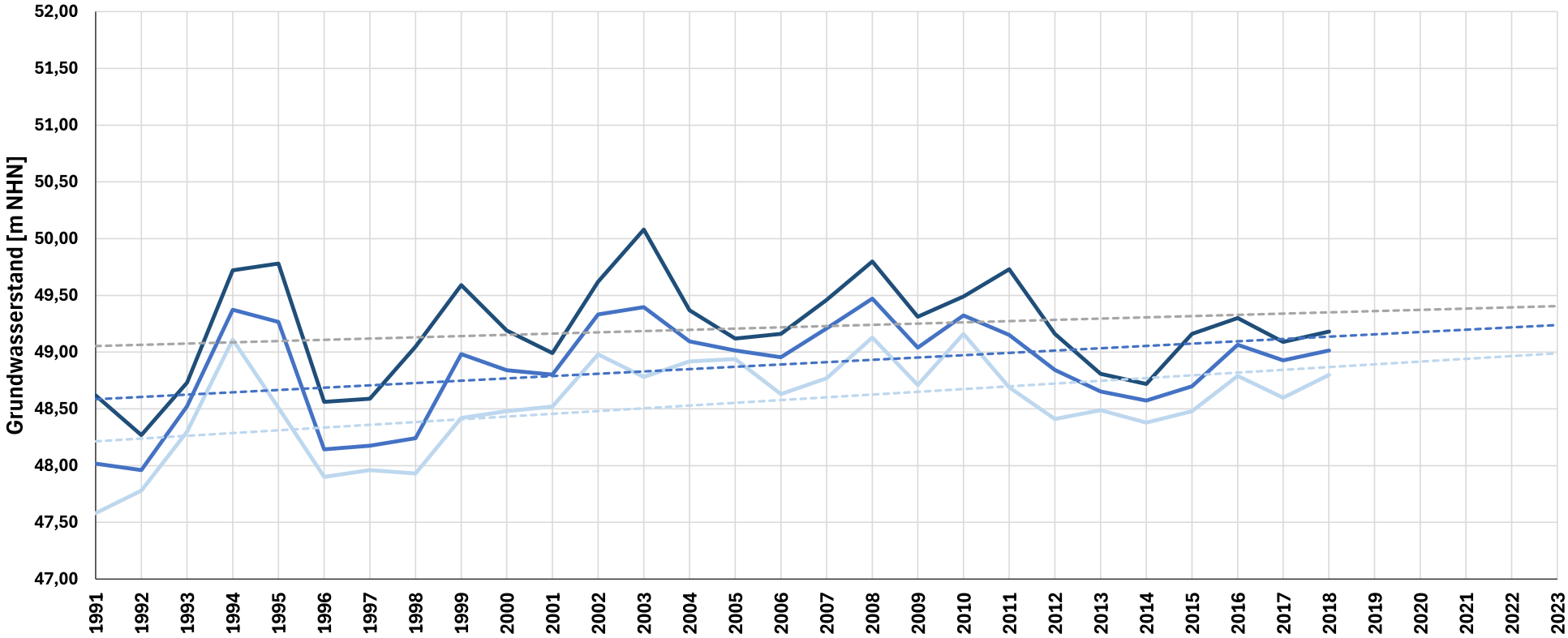

Messstelle:
WG 20 POGGENKRUG

Messstellenbetreiber:
keine Angabe

- Grundwasserstand Jahresmittel
- Grundwasserstand Jahresmaximum
- Grundwasserstand Jahresminimum
- Trendlinie Jahresmittel
- Trendlinie Jahresmaximum
- Trendlinie Jahresminimum

Pilotstudie
Grundwasserstandsdaten
Jahresmittel

Heidt + Peters
Die Ingenieure

Bearbeiter:	Julia Hielscher
Datum:	17.11.2025
Anhang	**5.98**

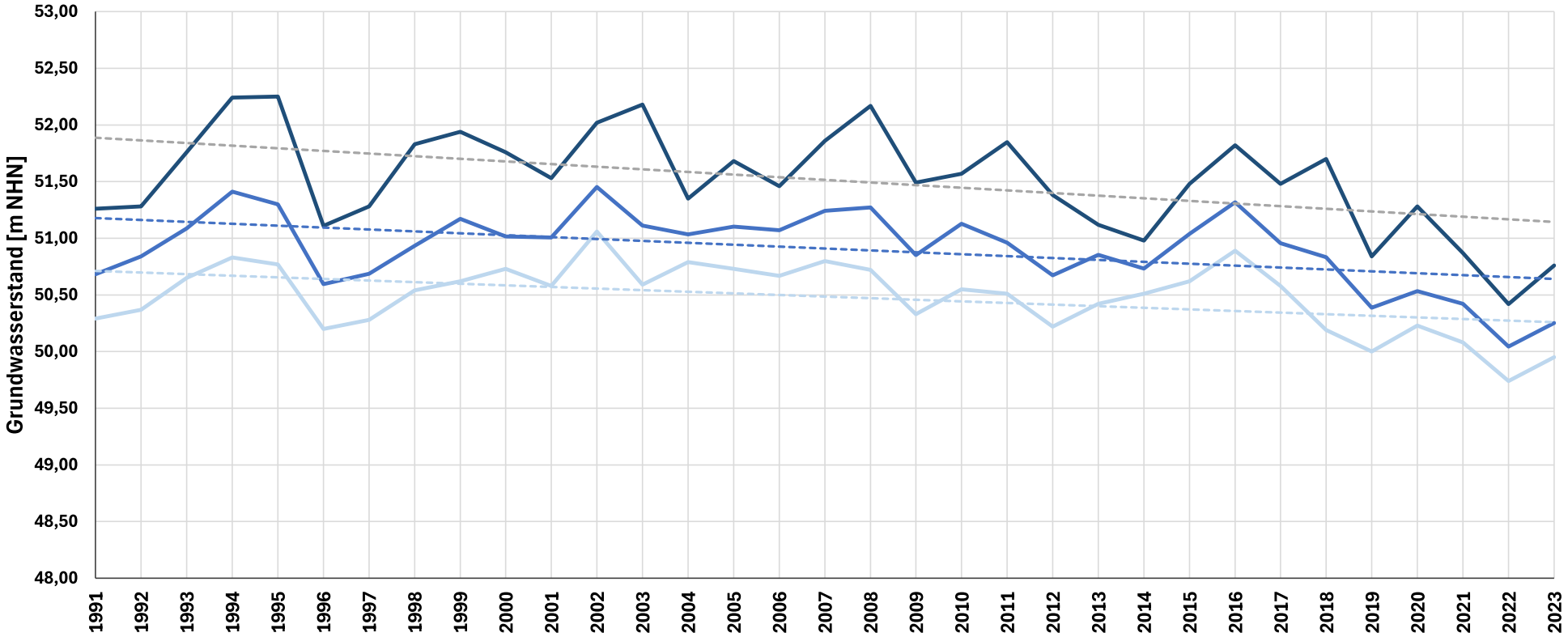

Messstelle:
WG 22 LEVKENSTAD

Messstellenbetreiber:
Land NRW

- Grundwasserstand Jahresmittel
- Grundwasserstand Jahresmaximum
- Grundwasserstand Jahresminimum
- Trendlinie Jahresmittel
- Trendlinie Jahresmaximum
- Trendlinie Jahresminimum

Pilotstudie
Grundwasserstandsdaten
Jahresmittel

Heidt + Peters
Die Ingenieure

Bearbeiter:	Julia Hielscher
Datum:	17.11.2025
Anhang	**5.99**

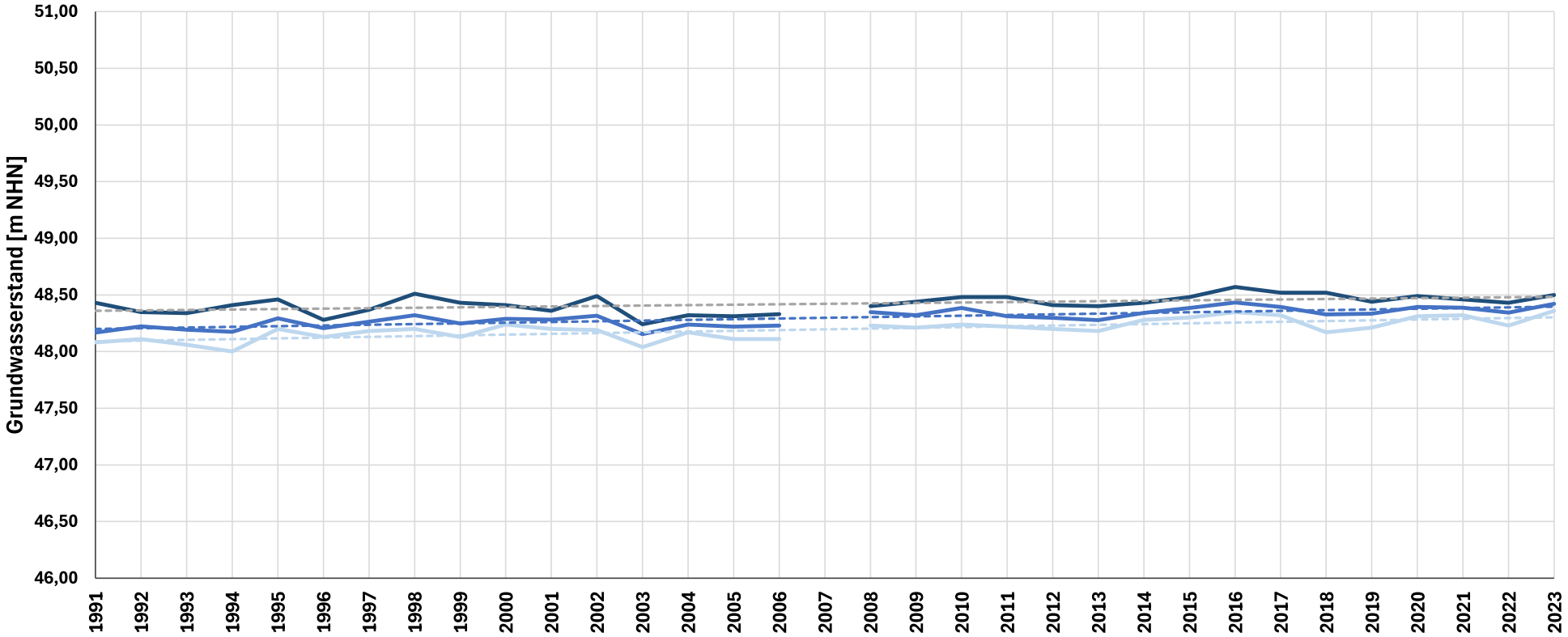

Messstelle:
WG 24A GEESTMOORD

Messstellenbetreiber:
Land NRW

- Grundwasserstand Jahresmittel
- Grundwasserstand Jahresmaximum
- Grundwasserstand Jahresminimum
- Trendlinie Jahresmittel
- Trendlinie Jahresmaximum
- Trendlinie Jahresminimum

Pilotstudie
Grundwasserstandsdaten
Jahresmittel

Heidt + Peters
Die Ingenieure

Bearbeiter:	Julia Hielscher
Datum:	17.11.2025
Anhang	**5.100**

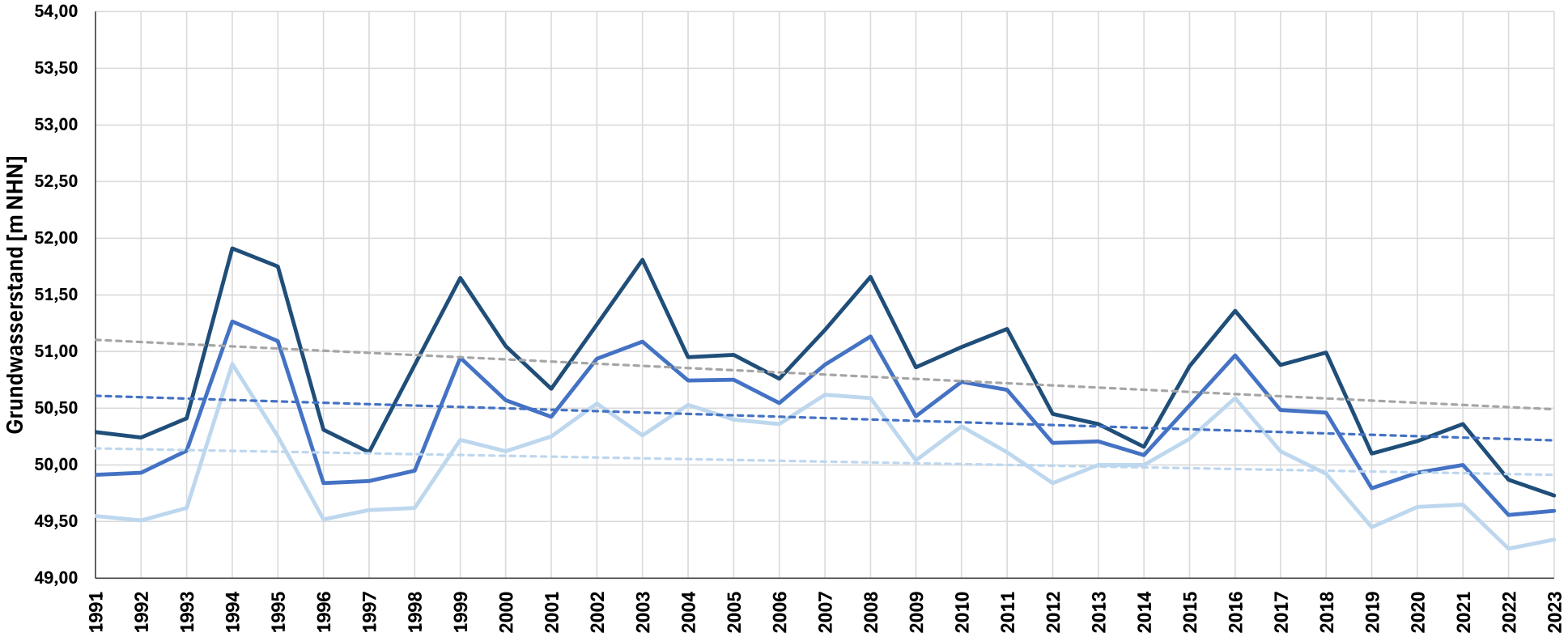

Messstelle:
WG 25 HAUPHOF

Messstellenbetreiber:
Land NRW

- Grundwasserstand Jahresmittel
- Grundwasserstand Jahresmaximum
- Grundwasserstand Jahresminimum
- Trendlinie Jahresmittel
- Trendlinie Jahresmaximum
- Trendlinie Jahresminimum

Pilotstudie
Grundwasserstandsdaten
Jahresmittel

Heidt + Peters
Die Ingenieure

Bearbeiter:	Julia Hielscher
Datum:	17.11.2025
Anhang	**5.101**

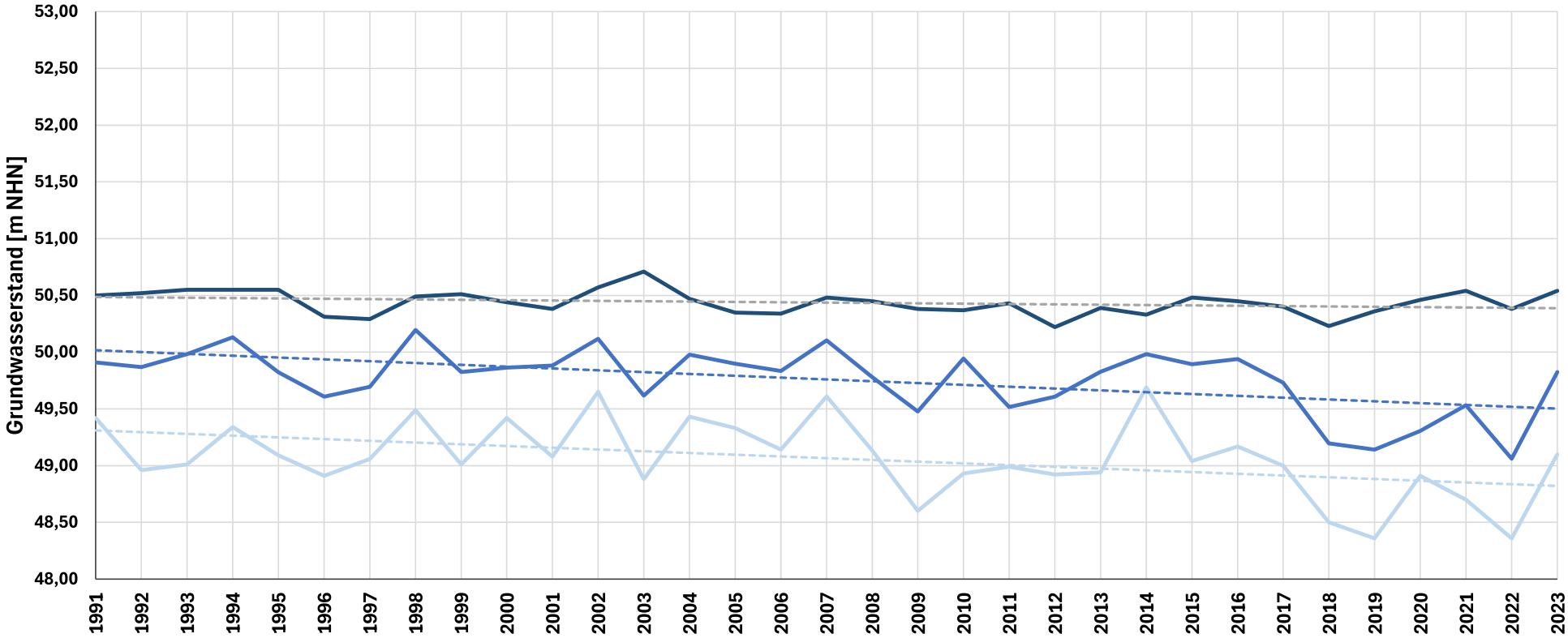

Messstelle:
WG 27 SCHILFKORN

Messstellenbetreiber:
Land NRW

- Grundwasserstand Jahresmittel
- Grundwasserstand Jahresmaximum
- Grundwasserstand Jahresminimum
- Trendlinie Jahresmittel
- Trendlinie Jahresmaximum
- Trendlinie Jahresminimum

Pilotstudie
Grundwasserstandsdaten
Jahresmittel

Heidt + Peters
Die Ingenieure

Bearbeiter:	Julia Hielscher
Datum:	17.11.2025
Anhang	**5.102**

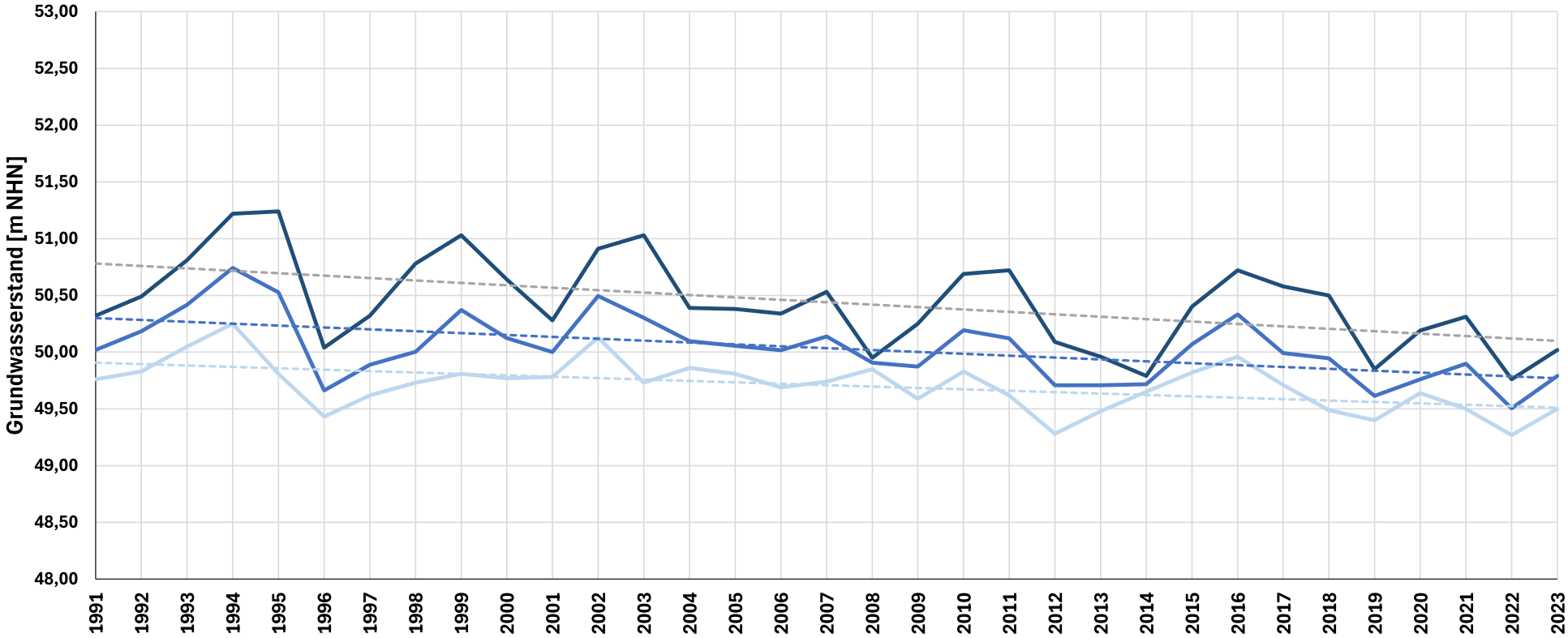

Messstelle:
WG 34 FROTHEIM

Messstellenbetreiber:
Land NRW

- Grundwasserstand Jahresmittel
- Grundwasserstand Jahresmaximum
- Grundwasserstand Jahresminimum
- Trendlinie Jahresmittel
- Trendlinie Jahresmaximum
- Trendlinie Jahresminimum

Pilotstudie
Grundwasserstandsdaten
Jahresmittel

Heidt + Peters
Die Ingenieure

Bearbeiter:	Julia Hielscher
Datum:	17.11.2025
Anhang	**5.103**

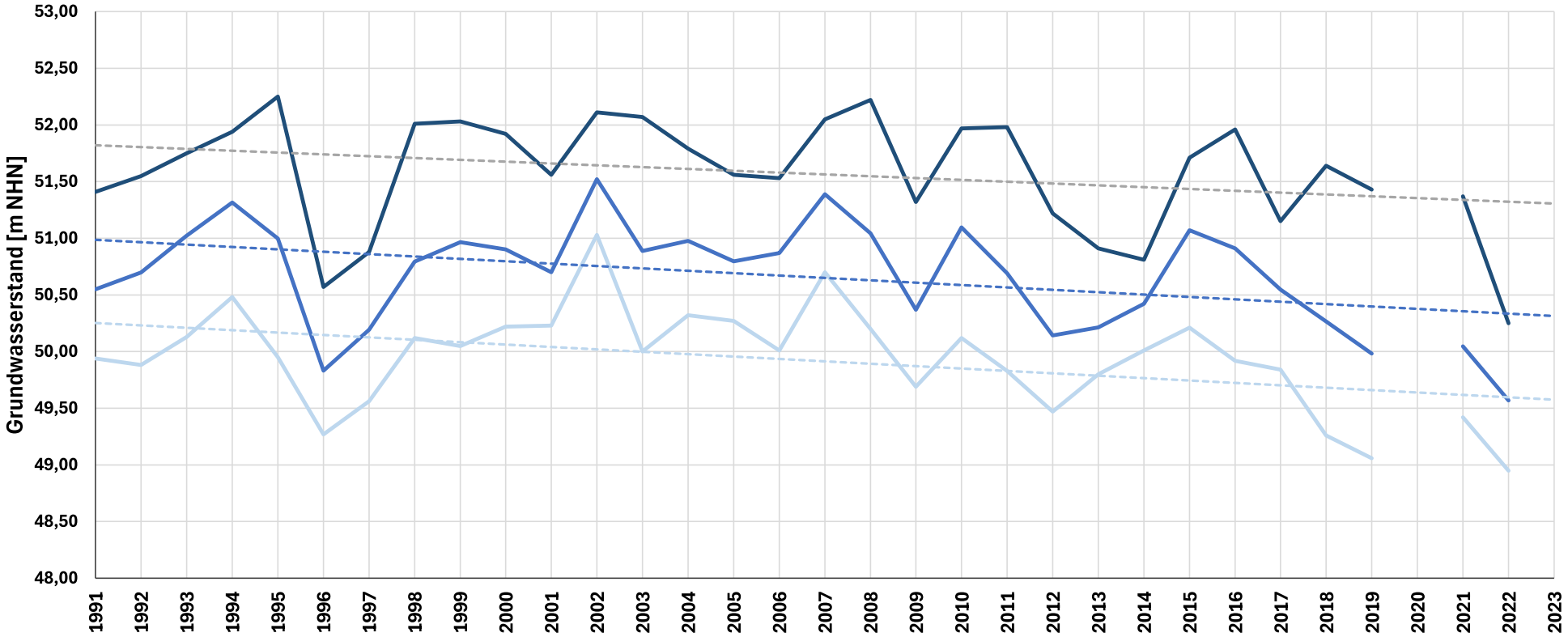

Messstelle:
WG 41 HEDEM

Messstellenbetreiber:
WBV Herford West, WW Hedem

- Grundwasserstand Jahresmittel
- Grundwasserstand Jahresmaximum
- Grundwasserstand Jahresminimum
- Trendlinie Jahresmittel
- Trendlinie Jahresmaximum
- Trendlinie Jahresminimum

Pilotstudie
Grundwasserstandsdaten
Jahresmittel

Heidt + Peters
Die Ingenieure

Bearbeiter:	Julia Hielscher
Datum:	17.11.2025
Anhang	**5.104**

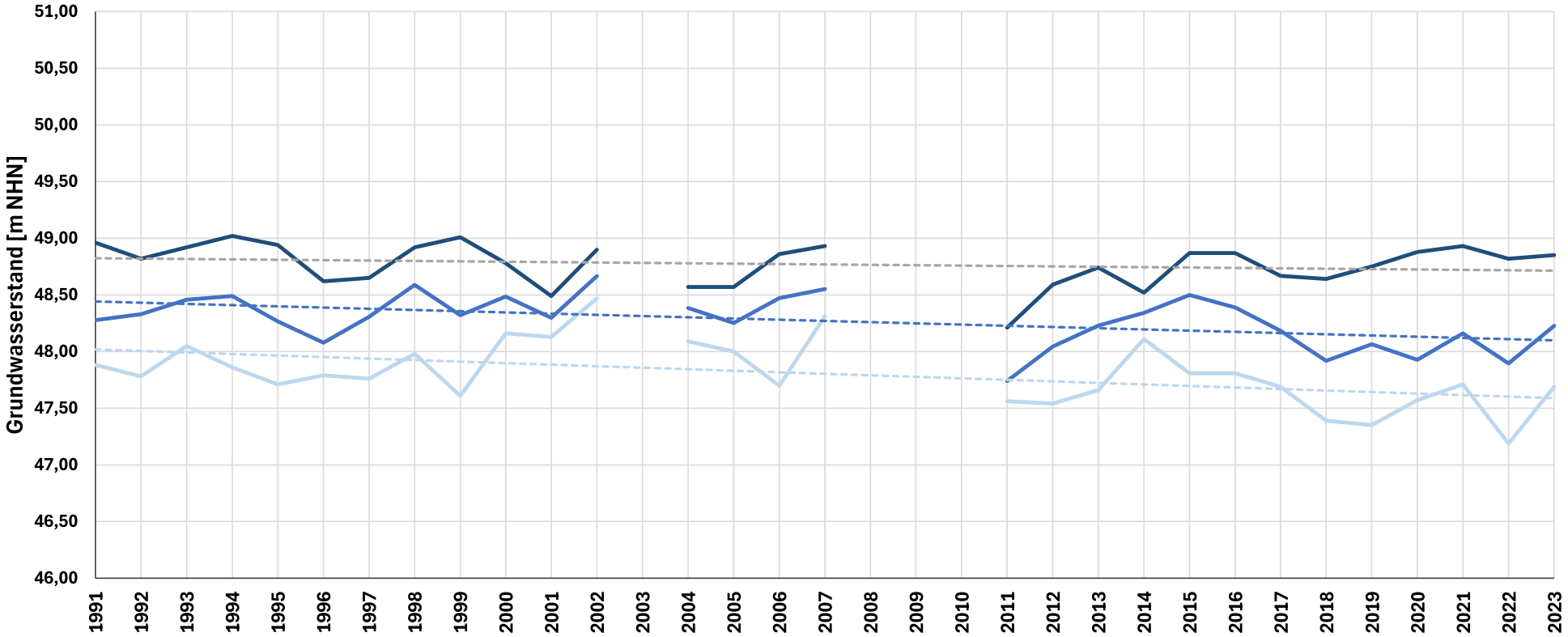

Messstelle:
WG 42 BENKHAUSEN

Messstellenbetreiber:
Land NRW

- Grundwasserstand Jahresmittel
- Grundwasserstand Jahresmaximum
- Grundwasserstand Jahresminimum
- Trendlinie Jahresmittel
- Trendlinie Jahresmaximum
- Trendlinie Jahresminimum

Pilotstudie
Grundwasserstandsdaten
Jahresmittel

Heidt + Peters
Die Ingenieure

Bearbeiter:	Julia Hielscher
Datum:	17.11.2025
Anhang	**5.105**

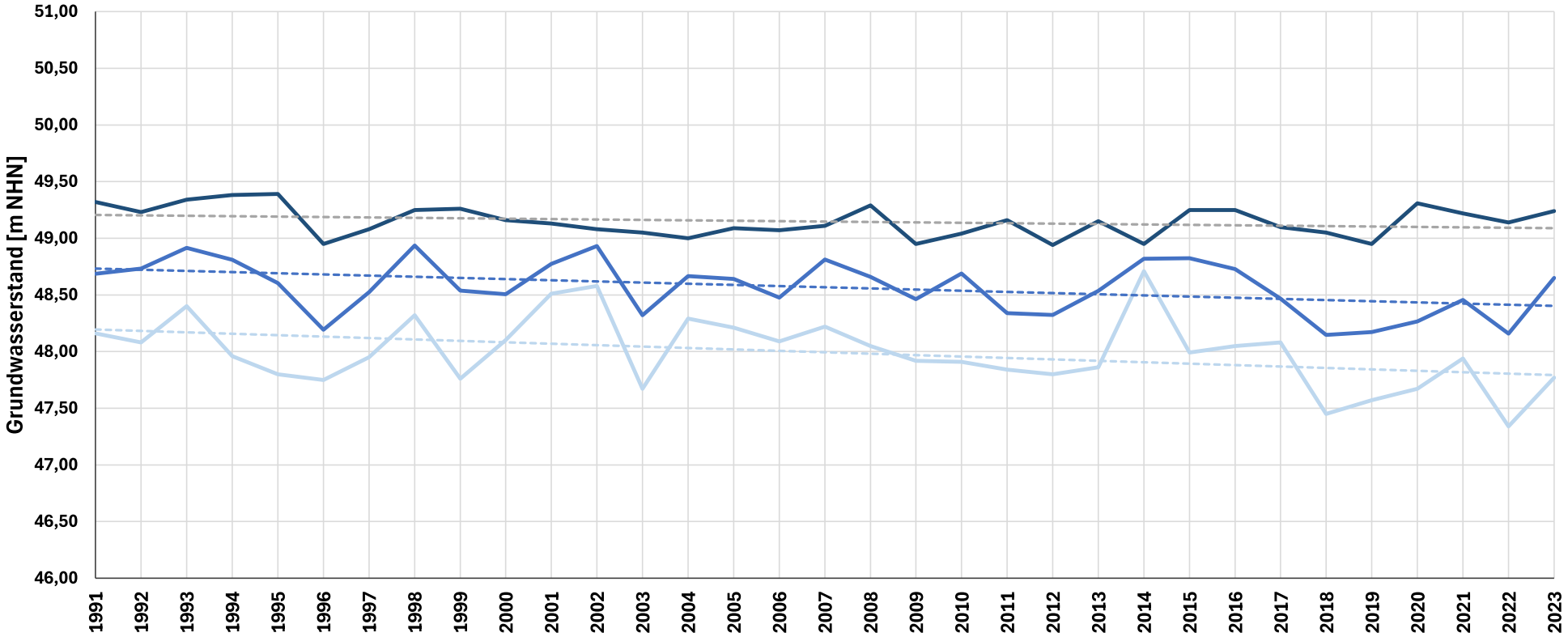

Messstelle:
WG 43 Fünfhausen

Messstellenbetreiber:
Land NRW

- Grundwasserstand Jahresmittel
- Grundwasserstand Jahresmaximum
- Grundwasserstand Jahresminimum
- Trendlinie Jahresmittel
- Trendlinie Jahresmaximum
- Trendlinie Jahresminimum

Pilotstudie
Grundwasserstandsdaten
Jahresmittel

Heidt + Peters
Die Ingenieure

Bearbeiter:	Julia Hielscher
Datum:	17.11.2025
Anhang	**5.106**

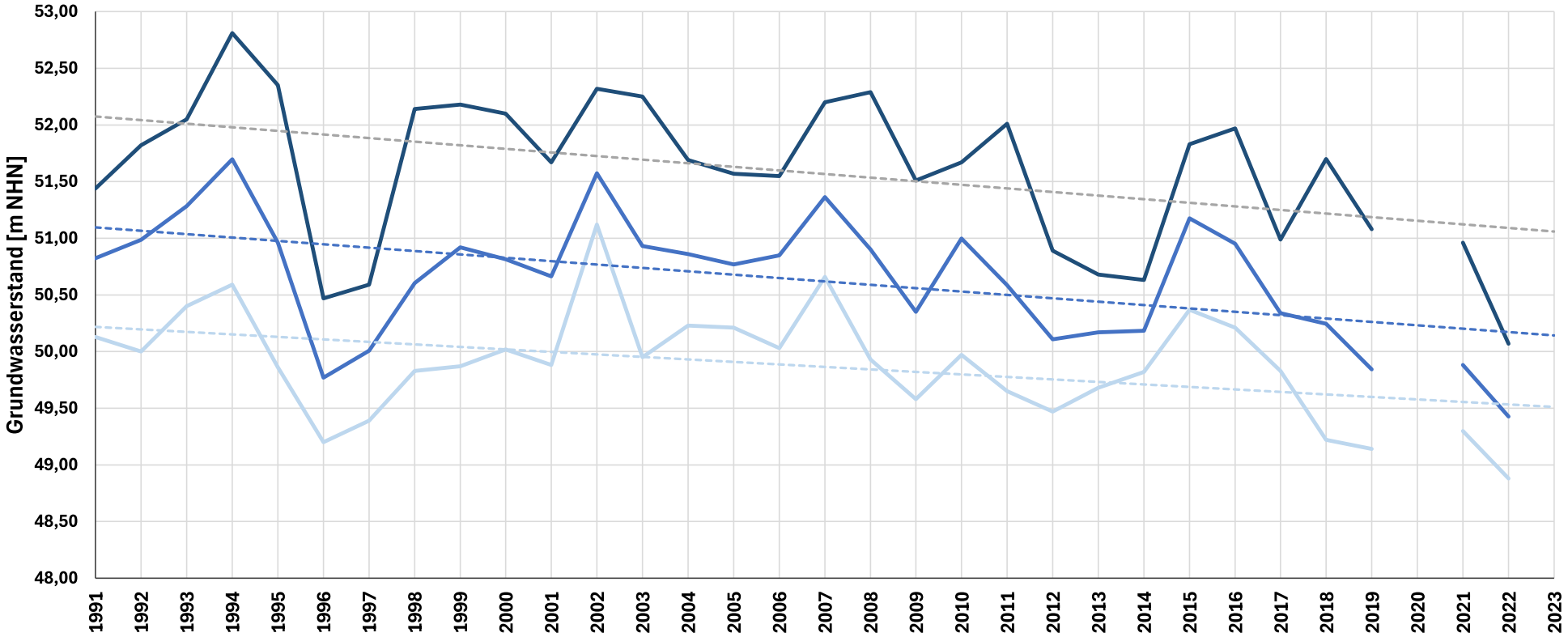

Messstelle:
WG 44 HEDEM

Messstellenbetreiber:
WBV Herford West, WW Hedem

- Grundwasserstand Jahresmittel
- Grundwasserstand Jahresmaximum
- Grundwasserstand Jahresminimum
- Trendlinie Jahresmittel
- Trendlinie Jahresmaximum
- Trendlinie Jahresminimum

Pilotstudie
Grundwasserstandsdaten
Jahresmittel

Heidt + Peters
Die Ingenieure

Bearbeiter:	Julia Hielscher
Datum:	17.11.2025
Anhang	**5.107**

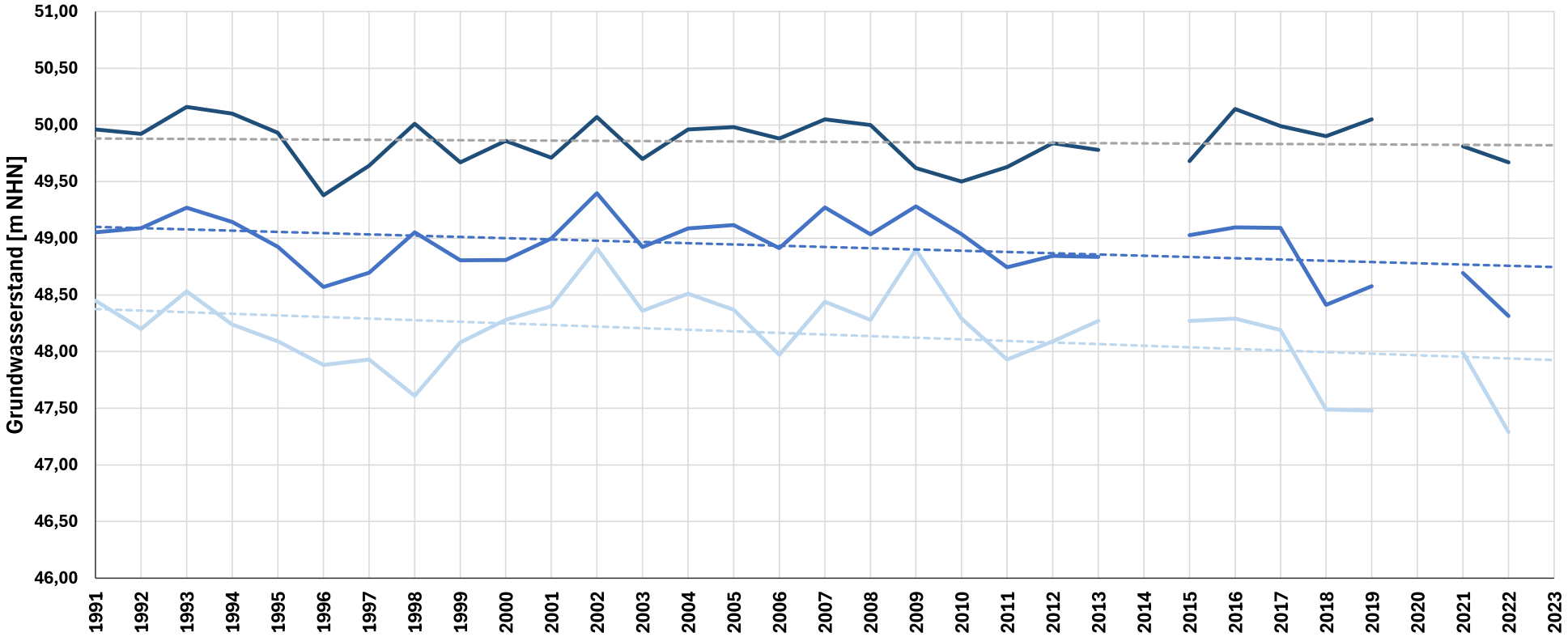

Messstelle:
WG 45 HEDEM

Messstellenbetreiber:
WBV Herford West, WW Hedem

- Grundwasserstand Jahresmittel
- Grundwasserstand Jahresmaximum
- Grundwasserstand Jahresminimum
- Trendlinie Jahresmittel
- Trendlinie Jahresmaximum
- Trendlinie Jahresminimum

Pilotstudie
Grundwasserstandsdaten
Jahresmittel

Heidt + Peters
Die Ingenieure

Bearbeiter:	Julia Hielscher
Datum:	17.11.2025
Anhang	**5.108**

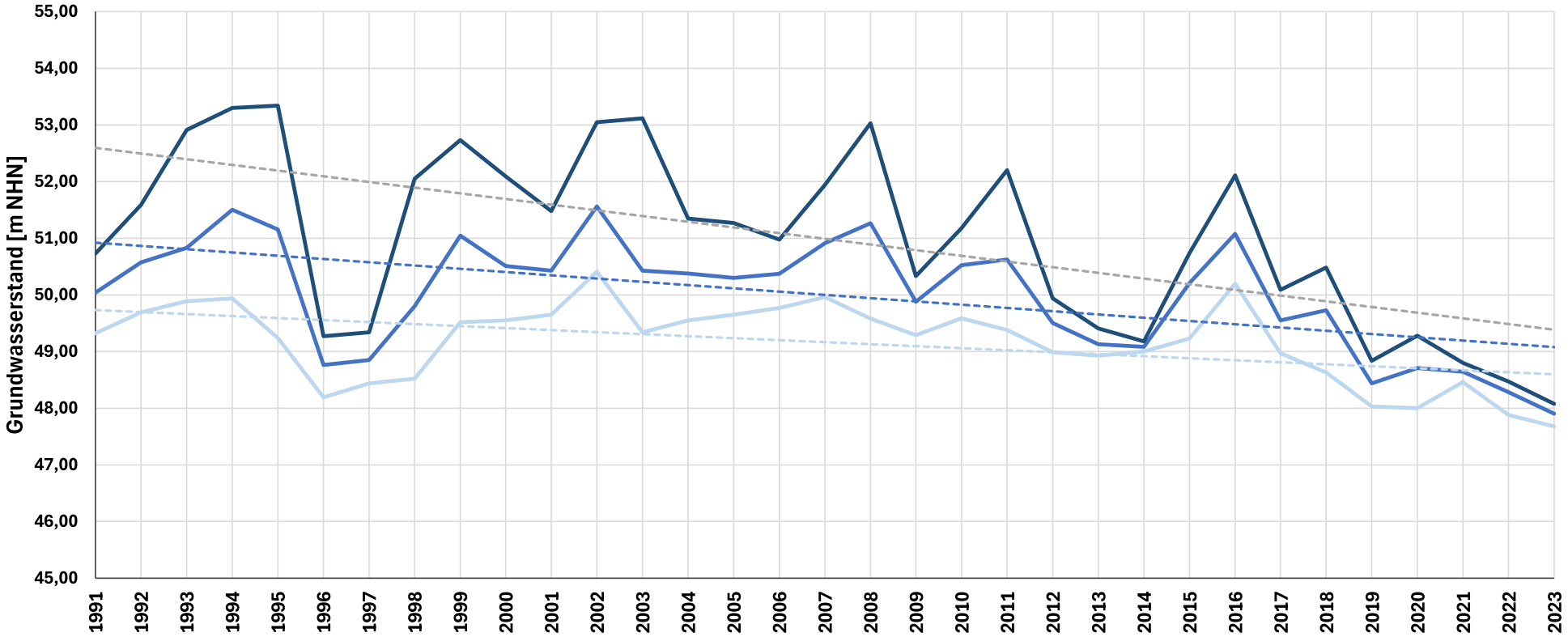

Messstelle:
WG 47 OFFELTEN

Messstellenbetreiber:
Land NRW

- Grundwasserstand Jahresmittel
- Grundwasserstand Jahresmaximum
- Grundwasserstand Jahresminimum
- Trendlinie Jahresmittel
- Trendlinie Jahresmaximum
- Trendlinie Jahresminimum

Pilotstudie
Grundwasserstandsdaten
Jahresmittel

Heidt + Peters
Die Ingenieure

Bearbeiter:	Julia Hielscher
Datum:	17.11.2025
Anhang	**5.109**

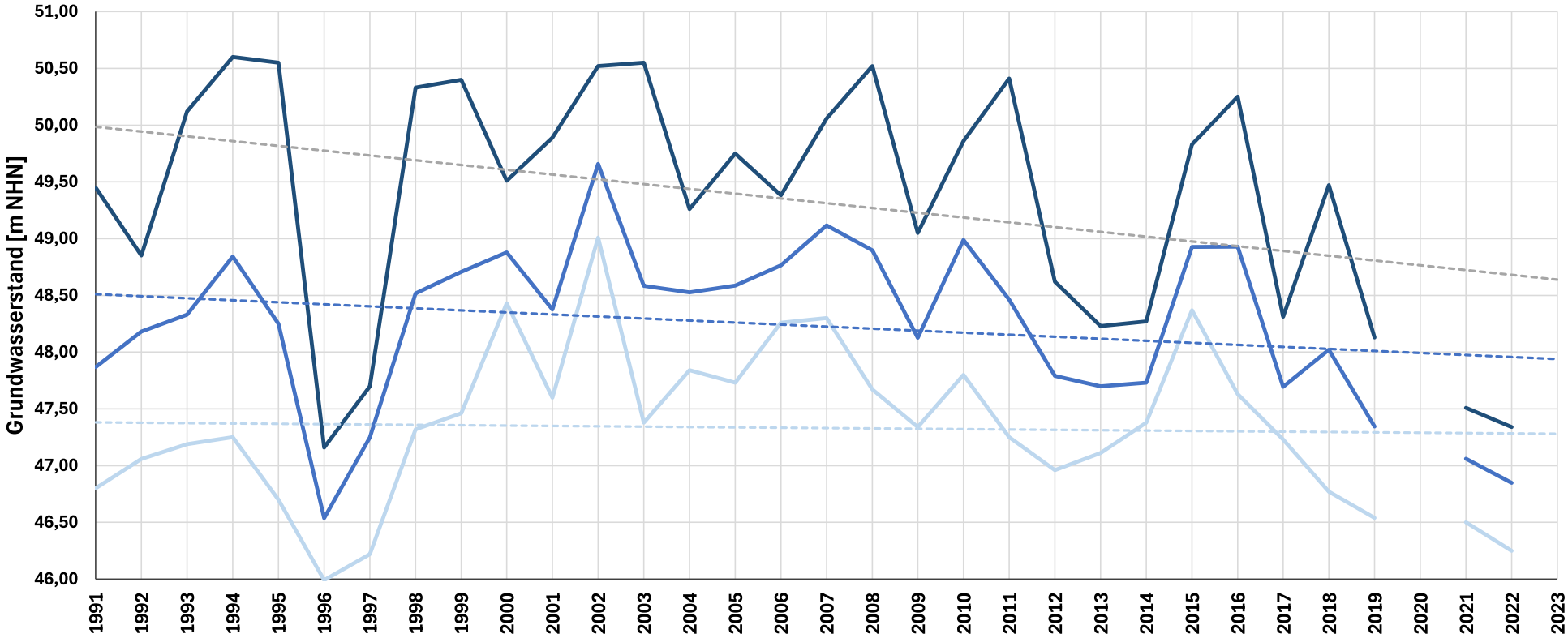

Messstelle:
WG 48 HEDEM

Messstellenbetreiber:
WBV Herford West, WW Hedem

- Grundwasserstand Jahresmittel
- Grundwasserstand Jahresmaximum
- Grundwasserstand Jahresminimum
- Trendlinie Jahresmittel
- Trendlinie Jahresmaximum
- Trendlinie Jahresminimum

Pilotstudie
Grundwasserstandsdaten
Jahresmittel

Heidt + Peters
Die Ingenieure

Bearbeiter:	Julia Hielscher
Datum:	17.11.2025
Anhang	**5.110**

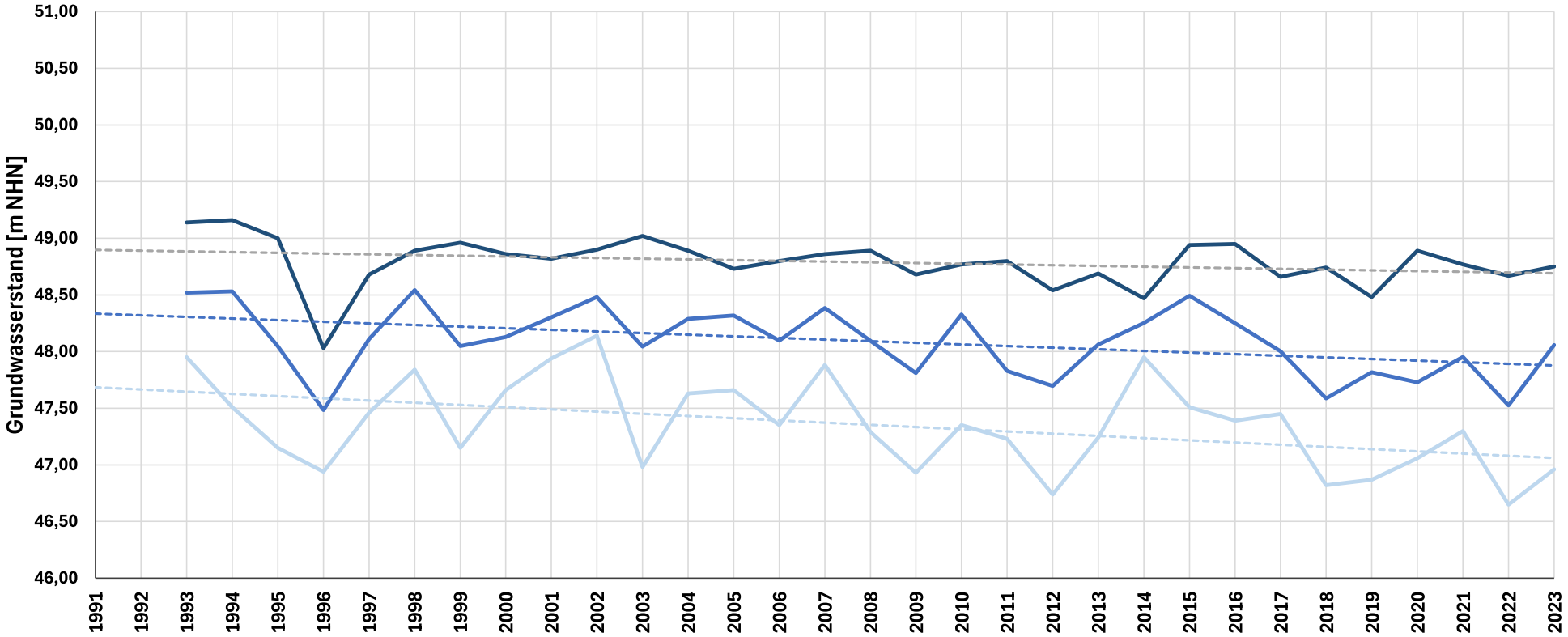

Messstelle:
WG 51N IM STRANGE

Messstellenbetreiber:
Land NRW

- Grundwasserstand Jahresmittel
- Grundwasserstand Jahresmaximum
- Grundwasserstand Jahresminimum
- Trendlinie Jahresmittel
- Trendlinie Jahresmaximum
- Trendlinie Jahresminimum

Pilotstudie
Grundwasserstandsdaten
Jahresmittel

Heidt + Peters
Die Ingenieure

Bearbeiter:	Julia Hielscher
Datum:	17.11.2025
Anhang	**5.111**

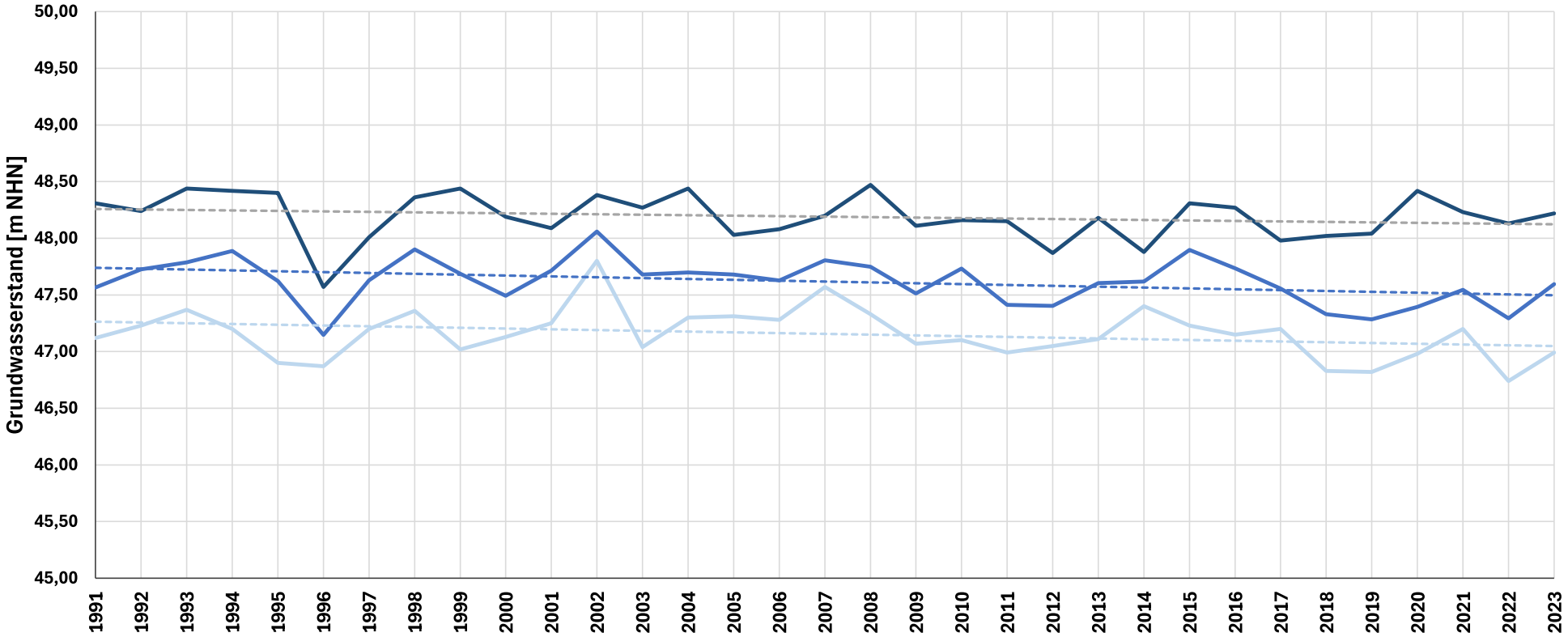

Messstelle:
WG 53 ENGELAGE

Messstellenbetreiber:
Land NRW

- Grundwasserstand Jahresmittel
- Grundwasserstand Jahresmaximum
- Grundwasserstand Jahresminimum
- Trendlinie Jahresmittel
- Trendlinie Jahresmaximum
- Trendlinie Jahresminimum

Pilotstudie
Grundwasserstandsdaten
Jahresmittel

Heidt + Peters
Die Ingenieure

Bearbeiter:	Julia Hielscher
Datum:	17.11.2025
Anhang	**5.112**

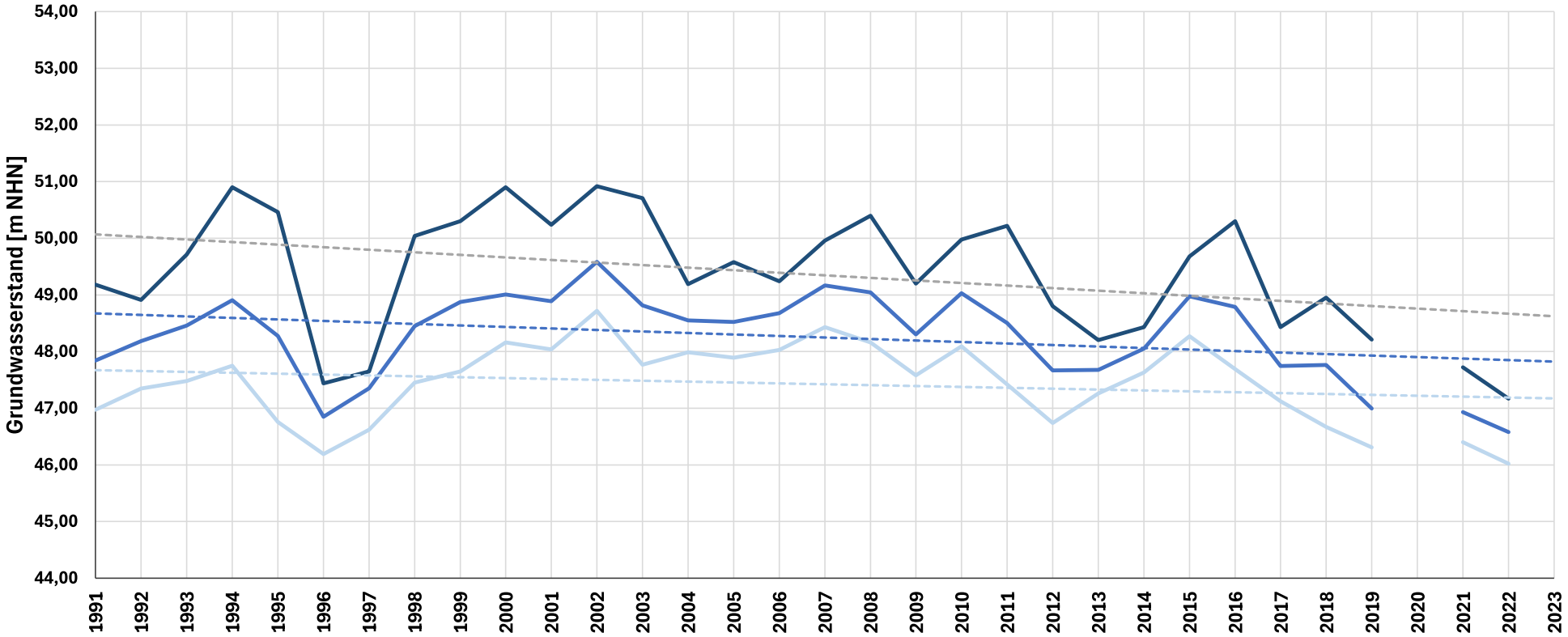

Messstelle:
WG 54 HEDEM

Messstellenbetreiber:
WBV Herford West, WW Hedem

- Grundwasserstand Jahresmittel
- Grundwasserstand Jahresmaximum
- Grundwasserstand Jahresminimum
- Trendlinie Jahresmittel
- Trendlinie Jahresmaximum
- Trendlinie Jahresminimum

Pilotstudie
Grundwasserstandsdaten
Jahresmittel

Heidt + Peters
Die Ingenieure

Bearbeiter:	Julia Hielscher
Datum:	17.11.2025
Anhang	**5.113**

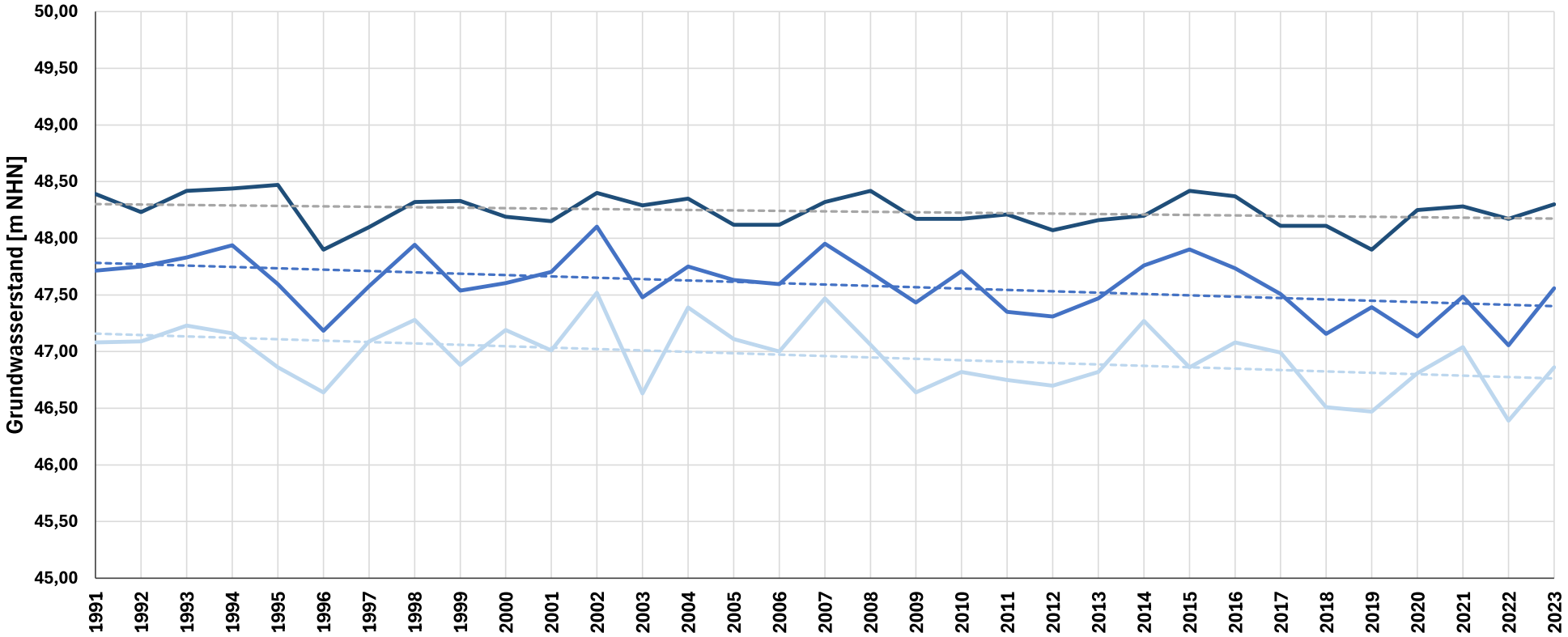

Messstelle:
WG 55 Luhenheide

Messstellenbetreiber:
Land NRW

- Grundwasserstand Jahresmittel
- Grundwasserstand Jahresmaximum
- Grundwasserstand Jahresminimum
- Trendlinie Jahresmittel
- Trendlinie Jahresmaximum
- Trendlinie Jahresminimum

Pilotstudie
Grundwasserstandsdaten
Jahresmittel

Heidt + Peters
Die Ingenieure

Bearbeiter:	Julia Hielscher
Datum:	17.11.2025
Anhang	**5.114**

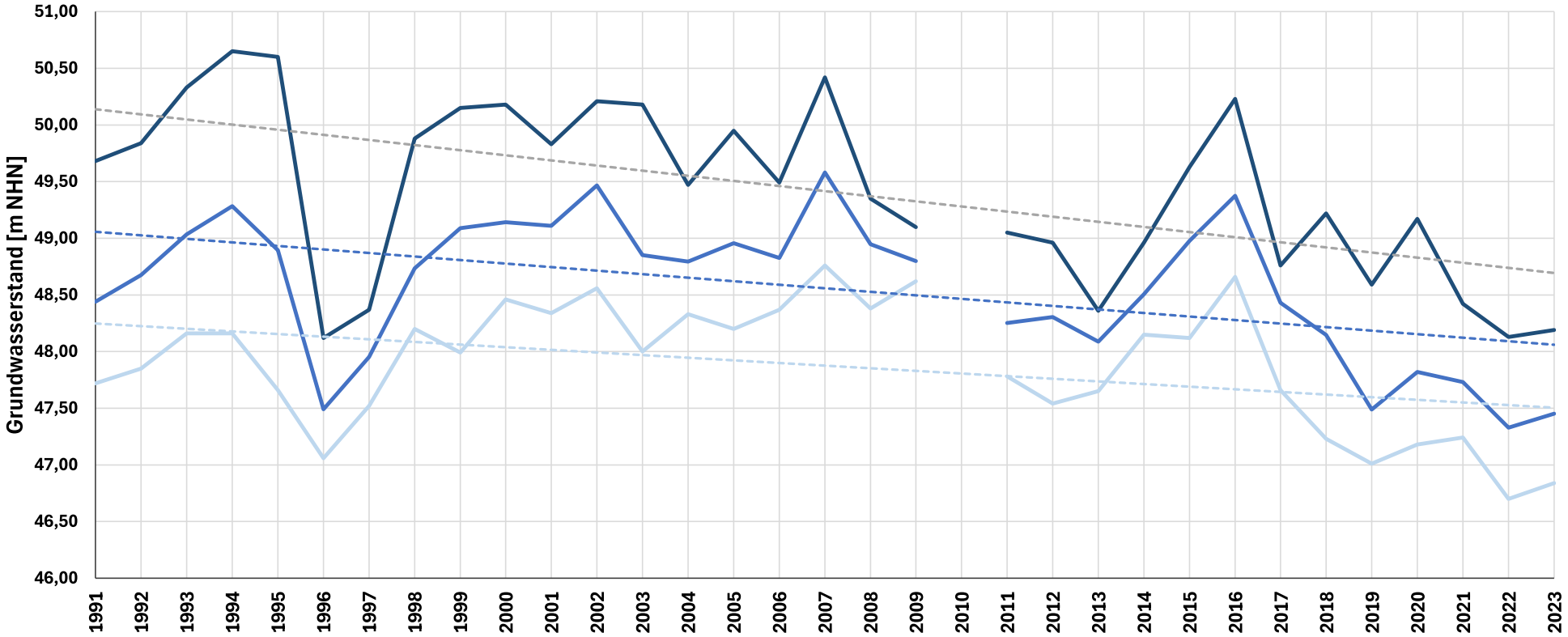

Messstelle:
WG 57 Schröttinghsn

Messstellenbetreiber:
Land NRW

- Grundwasserstand Jahresmittel
- Grundwasserstand Jahresmaximum
- Grundwasserstand Jahresminimum
- Trendlinie Jahresmittel
- Trendlinie Jahresmaximum
- Trendlinie Jahresminimum

Pilotstudie
Grundwasserstandsdaten
Jahresmittel

Heidt + Peters
Die Ingenieure

Bearbeiter:	Julia Hielscher
Datum:	17.11.2025
Anhang	**5.115**

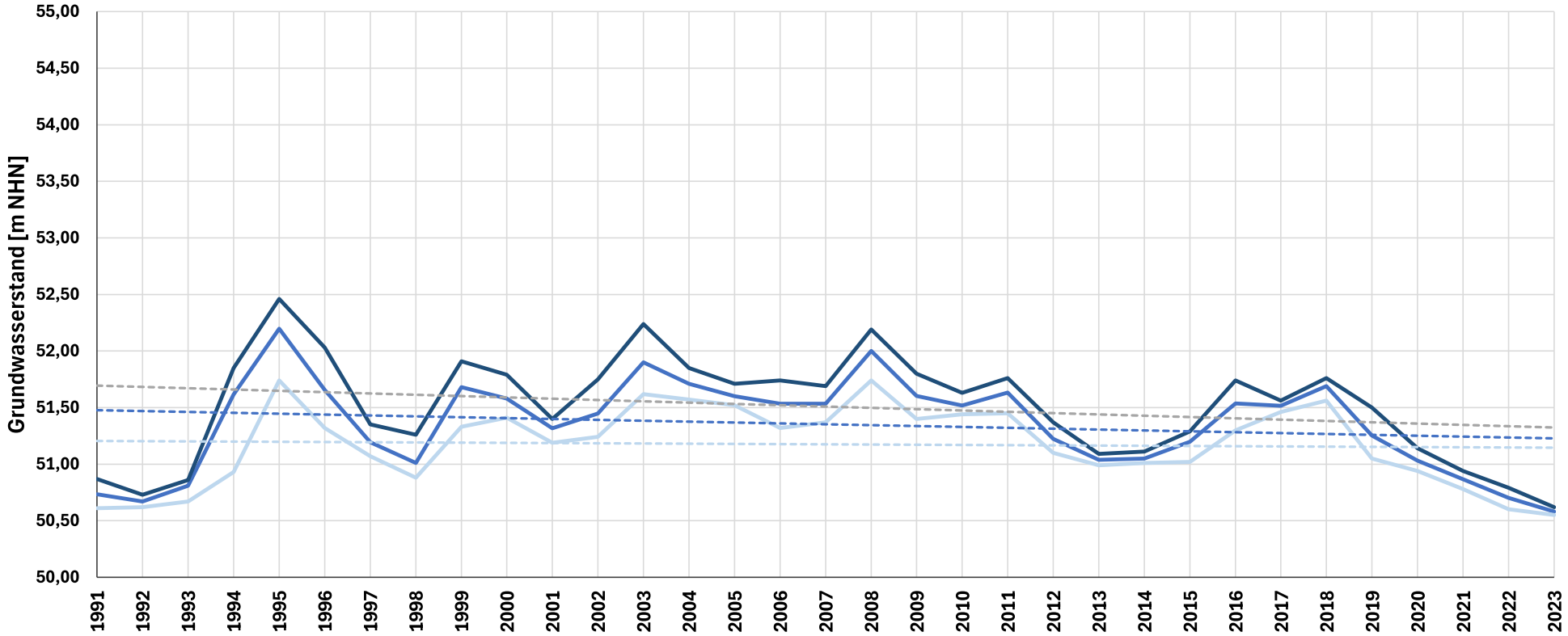

Messstelle:
WG 6 MINDERHEID

Messstellenbetreiber:
Land NRW

- Grundwasserstand Jahresmittel
- Grundwasserstand Jahresmaximum
- Grundwasserstand Jahresminimum
- Trendlinie Jahresmittel
- Trendlinie Jahresmaximum
- Trendlinie Jahresminimum

Pilotstudie
Grundwasserstandsdaten
Jahresmittel

Heidt + Peters
Die Ingenieure

Bearbeiter:	Julia Hielscher
Datum:	17.11.2025
Anhang	**5.116**

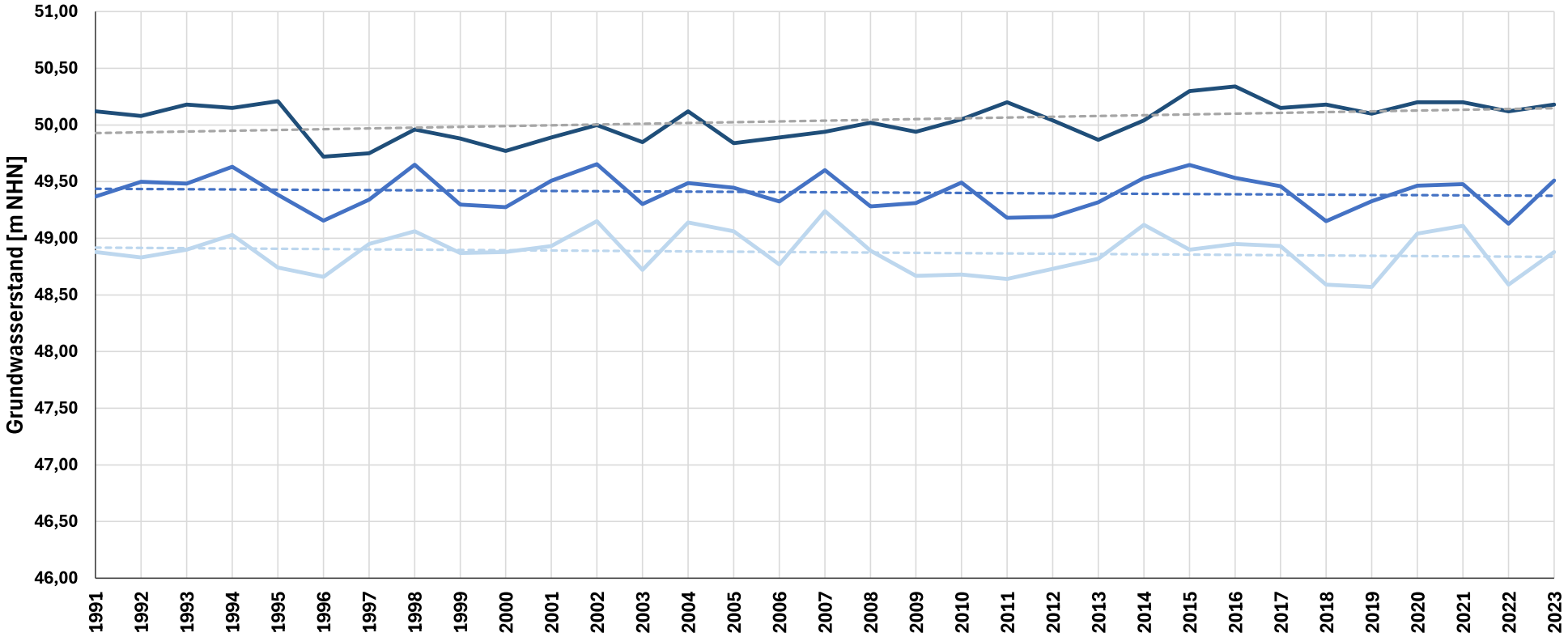

Messstelle:
WG 62 BUTENBOHM

Messstellenbetreiber:
Land NRW

- Grundwasserstand Jahresmittel
- Grundwasserstand Jahresmaximum
- Grundwasserstand Jahresminimum
- Trendlinie Jahresmittel
- Trendlinie Jahresmaximum
- Trendlinie Jahresminimum

Pilotstudie
Grundwasserstandsdaten
Jahresmittel

Heidt + Peters
Die Ingenieure

Bearbeiter:	Julia Hielscher
Datum:	17.11.2025
Anhang	**5.117**

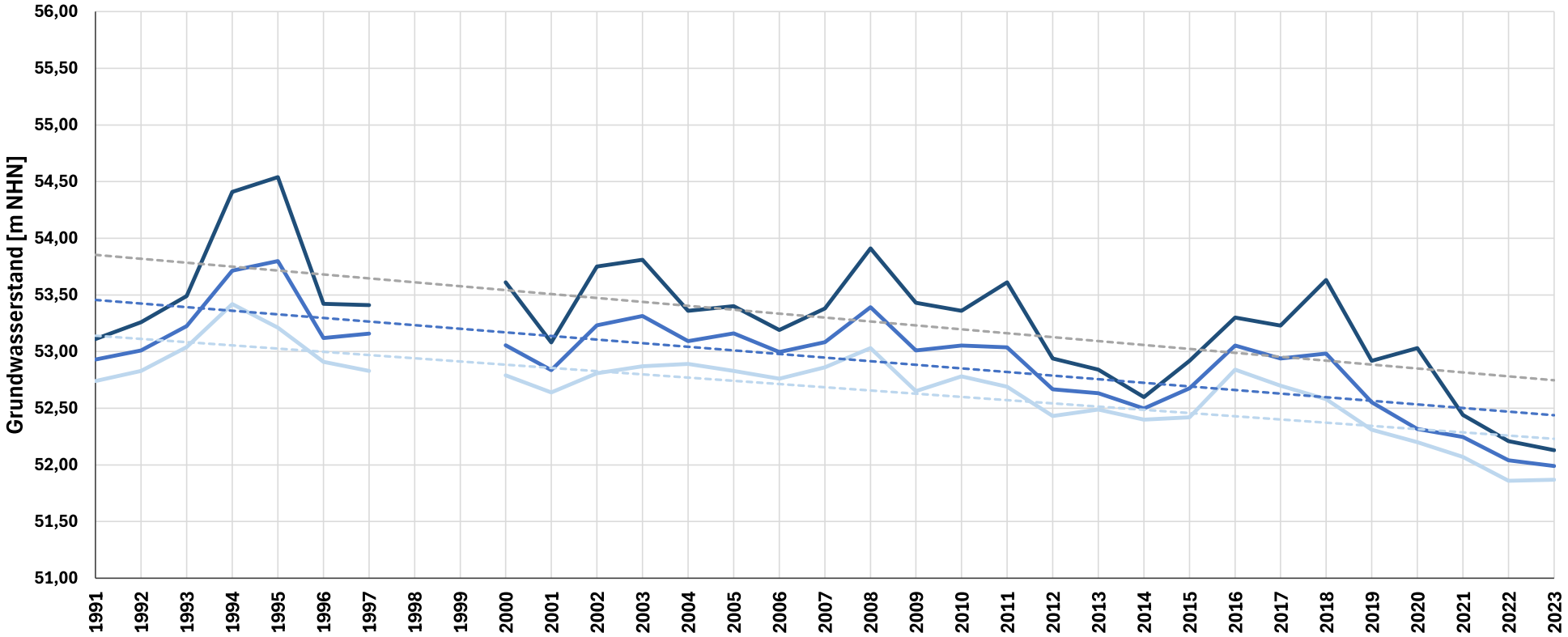

Messstelle:
WG 67 KLAEPPERST

Messstellenbetreiber:
Land NRW

- Grundwasserstand Jahresmittel
- Grundwasserstand Jahresmaximum
- Grundwasserstand Jahresminimum
- Trendlinie Jahresmittel
- Trendlinie Jahresmaximum
- Trendlinie Jahresminimum

Pilotstudie
Grundwasserstandsdaten
Jahresmittel

Heidt + Peters
Die Ingenieure

Bearbeiter:	Julia Hielscher
Datum:	17.11.2025
Anhang	**5.118**

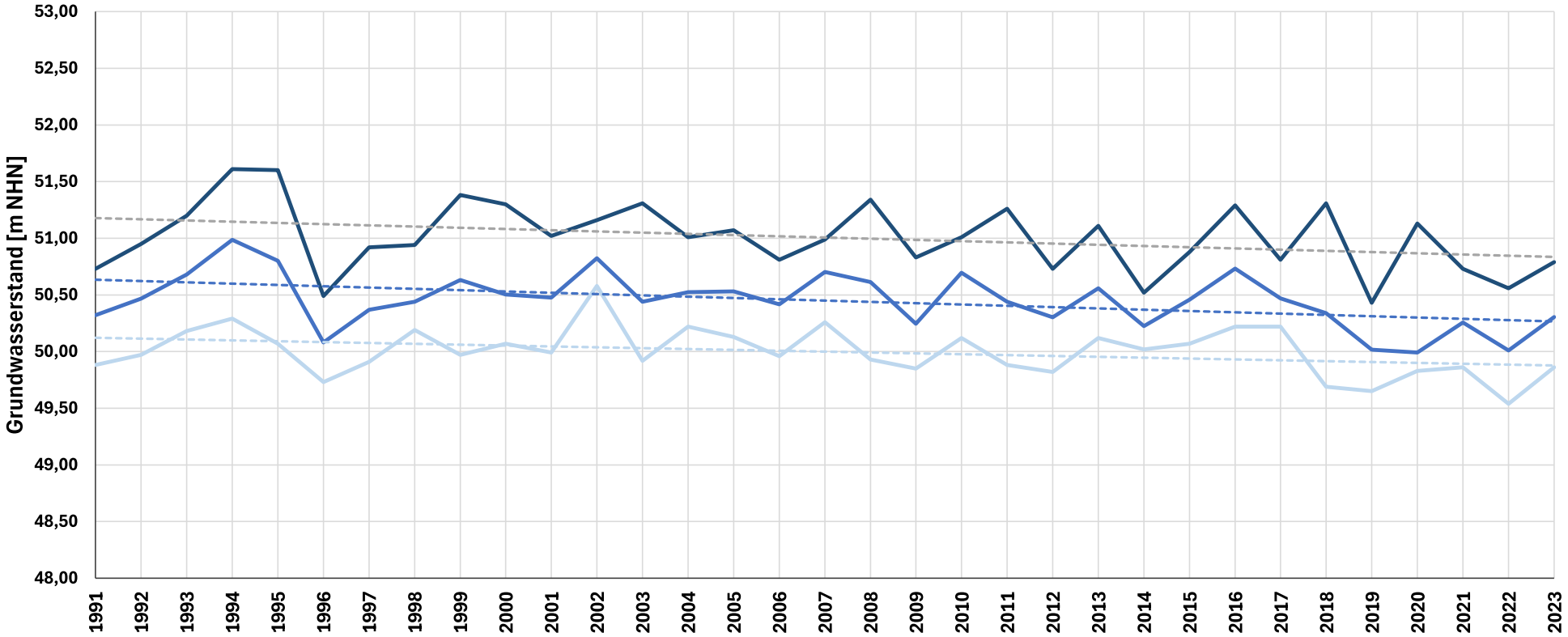

Messstelle:
WG 68 BARTLING

Messstellenbetreiber:
Land NRW

- Grundwasserstand Jahresmittel
- Grundwasserstand Jahresmaximum
- Grundwasserstand Jahresminimum
- Trendlinie Jahresmittel
- Trendlinie Jahresmaximum
- Trendlinie Jahresminimum

Pilotstudie
Grundwasserstandsdaten
Jahresmittel

Heidt + Peters
Die Ingenieure

Bearbeiter:	Julia Hielscher
Datum:	17.11.2025
Anhang	**5.119**

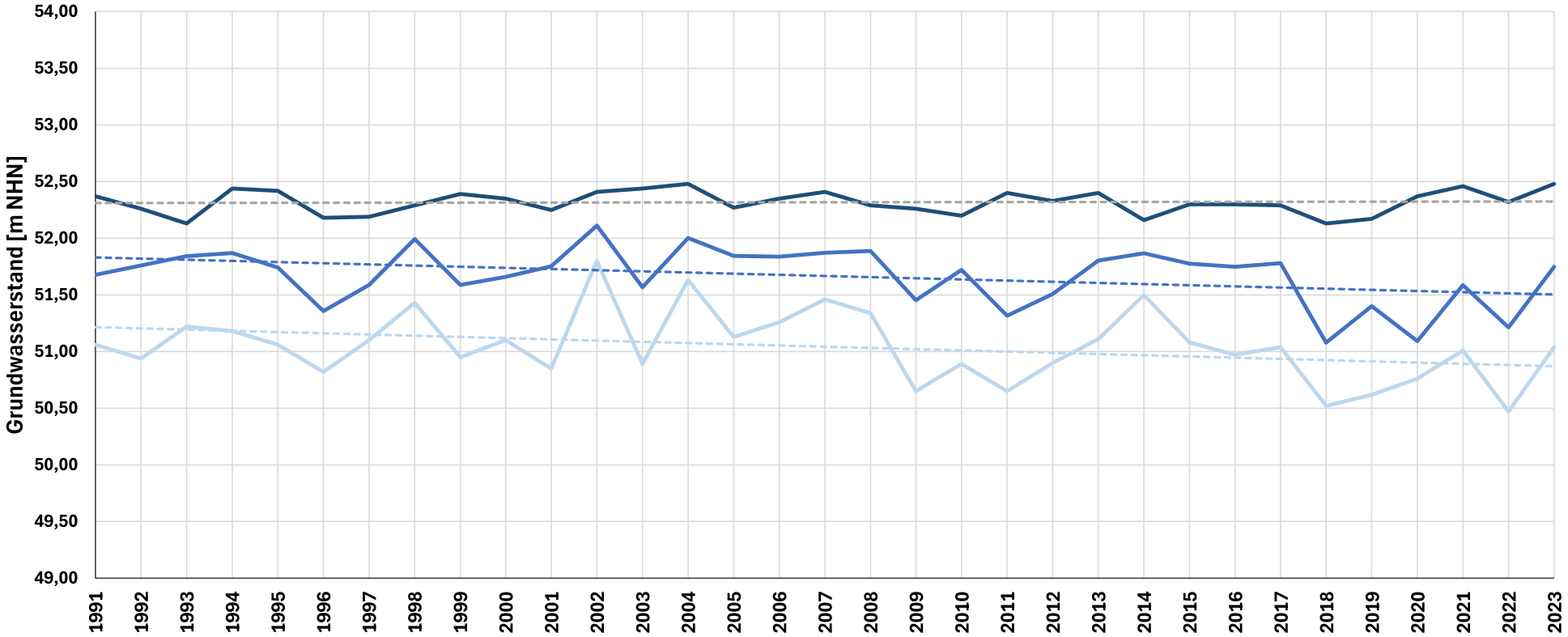

Messstelle:
WG 69 FRIEDEWALD

Messstellenbetreiber:
Land NRW

- Grundwasserstand Jahresmittel
- Grundwasserstand Jahresmaximum
- Grundwasserstand Jahresminimum
- Trendlinie Jahresmittel
- Trendlinie Jahresmaximum
- Trendlinie Jahresminimum

Pilotstudie
Grundwasserstandsdaten
Jahresmittel

Heidt + Peters
Die Ingenieure

Bearbeiter:	Julia Hielscher
Datum:	17.11.2025
Anhang	**5.120**

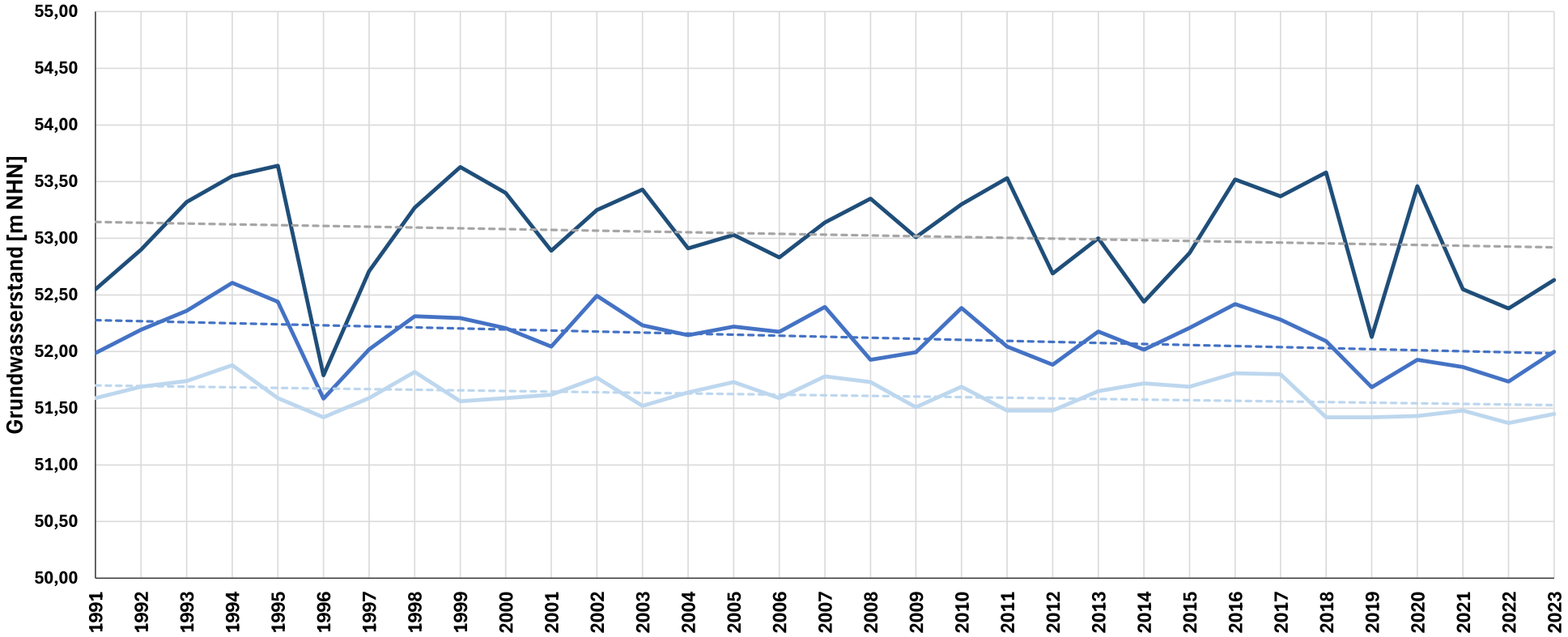

Messstelle:
WG 70 TAPPENAU

Messstellenbetreiber:
Land NRW

- Grundwasserstand Jahresmittel
- Grundwasserstand Jahresmaximum
- Grundwasserstand Jahresminimum
- Trendlinie Jahresmittel
- Trendlinie Jahresmaximum
- Trendlinie Jahresminimum

Pilotstudie
Grundwasserstandsdaten
Jahresmittel

Heidt + Peters
Die Ingenieure

Bearbeiter:	Julia Hielscher
Datum:	17.11.2025
Anhang	**5.121**

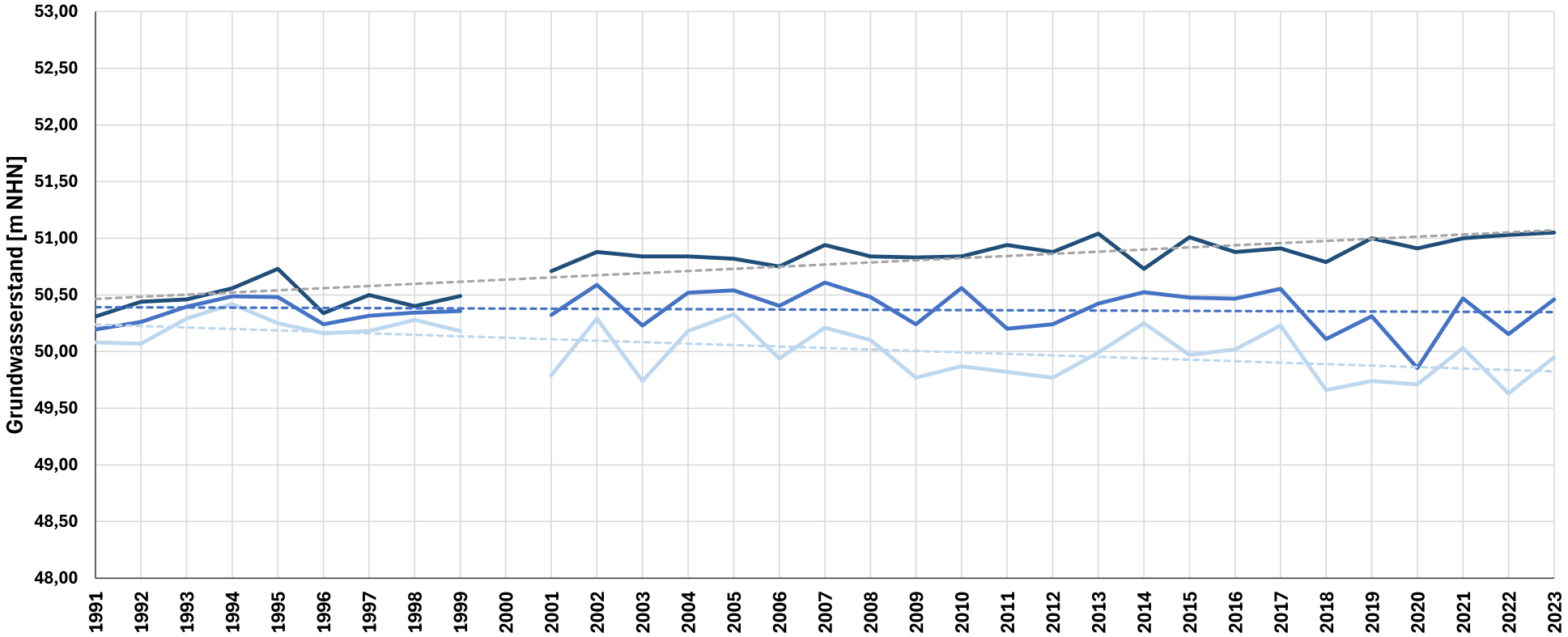

Messstelle:
WG 72 WEST HEIDE

Messstellenbetreiber:
Land NRW

- Grundwasserstand Jahresmittel
- Grundwasserstand Jahresmaximum
- Grundwasserstand Jahresminimum
- Trendlinie Jahresmittel
- Trendlinie Jahresmaximum
- Trendlinie Jahresminimum

Pilotstudie
Grundwasserstandsdaten
Jahresmittel

Heidt + Peters
Die Ingenieure

Bearbeiter:	Julia Hielscher
Datum:	17.11.2025
Anhang	**5.122**

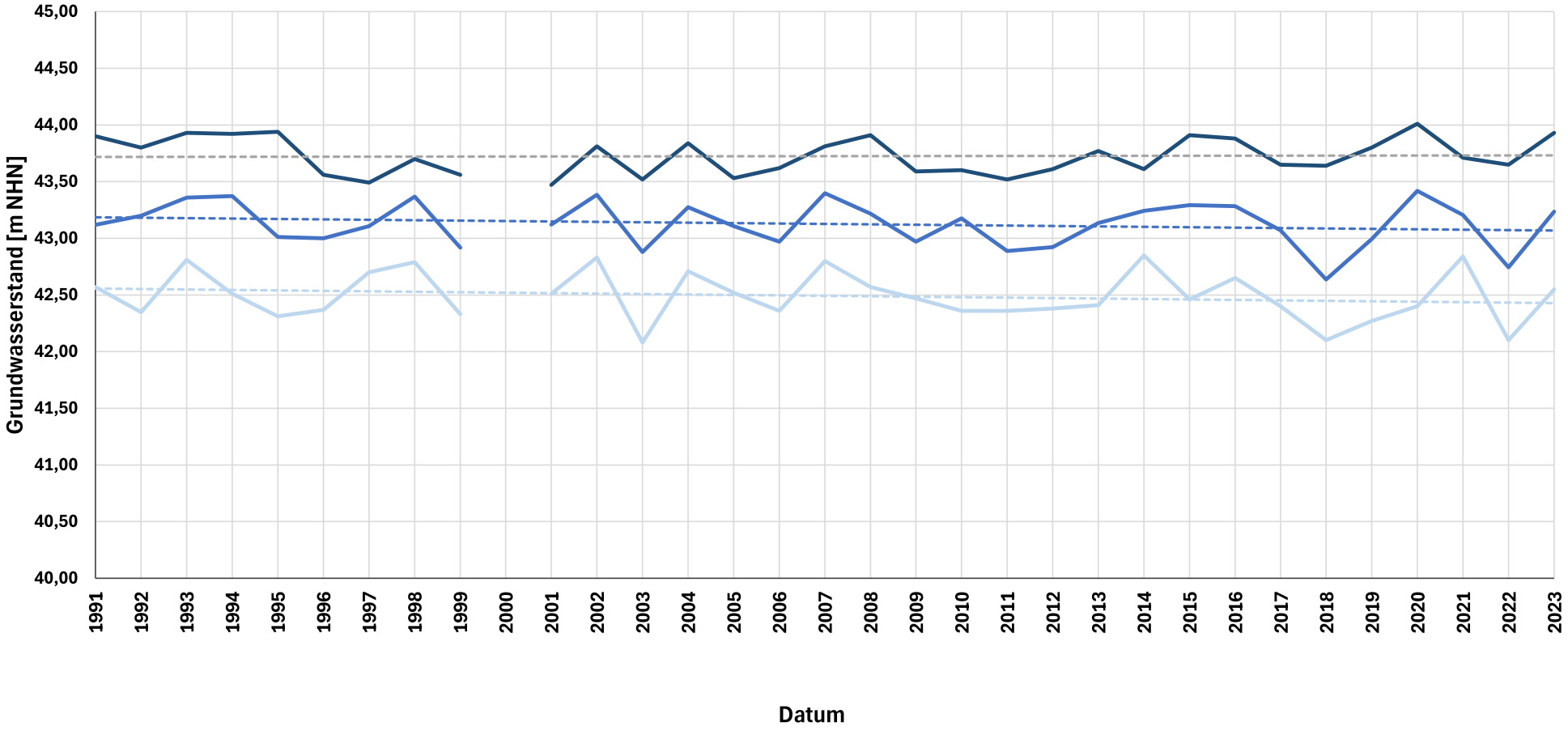

Messstelle:
WG 74 GROSSE RIEDE

Messstellenbetreiber:
Land NRW

- Grundwasserstand Jahresmittel
- Grundwasserstand Jahresmaximum
- Grundwasserstand Jahresminimum
- Trendlinie Jahresmittel
- Trendlinie Jahresmaximum
- Trendlinie Jahresminimum

Pilotstudie
Grundwasserstandsdaten
Jahresmittel

Heidt + Peters
Die Ingenieure

Bearbeiter:	Julia Hielscher
Datum:	17.11.2025
Anhang	**5.123**

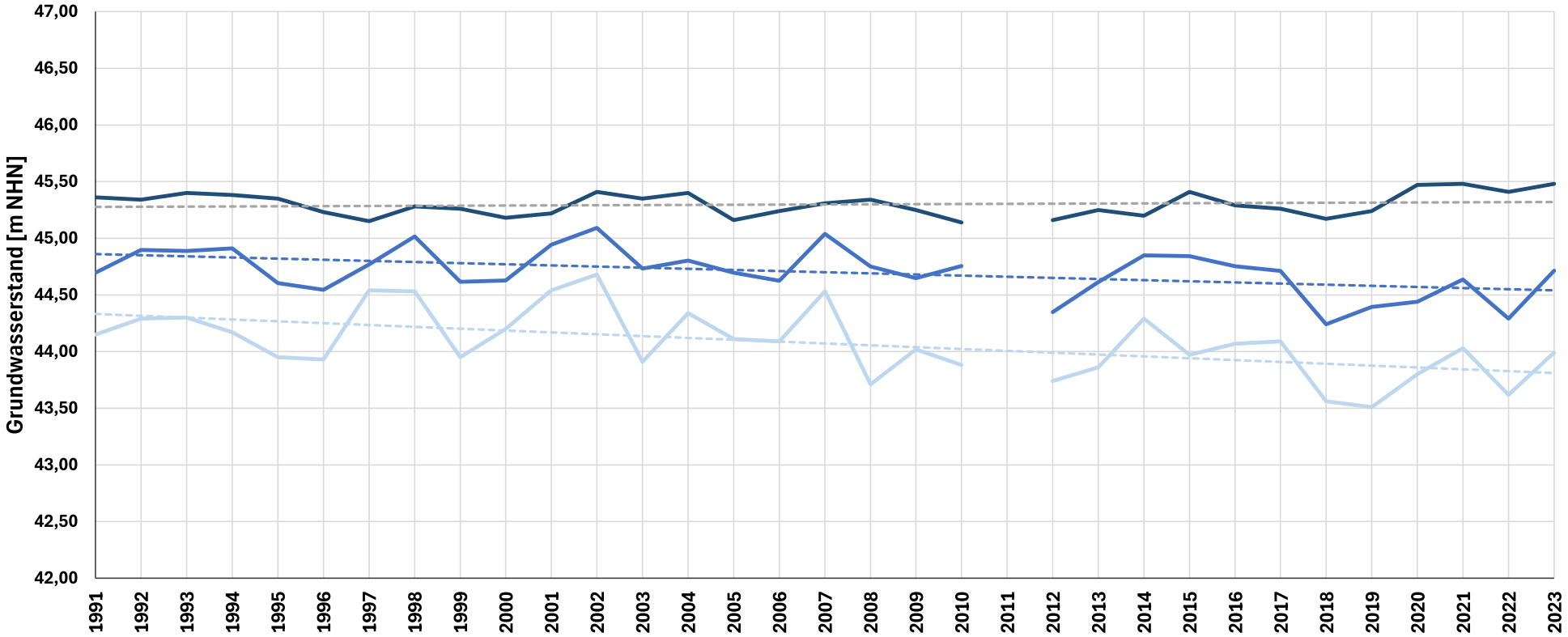

Messstelle:
WG 76 BLUMENHORST

Messstellenbetreiber:
Land NRW

- Grundwasserstand Jahresmittel
- Grundwasserstand Jahresmaximum
- Grundwasserstand Jahresminimum
- Trendlinie Jahresmittel
- Trendlinie Jahresmaximum
- Trendlinie Jahresminimum

Pilotstudie
Grundwasserstandsdaten
Jahresmittel

Heidt + Peters
Die Ingenieure

Bearbeiter:	Julia Hielscher
Datum:	17.11.2025
Anhang	**5.124**

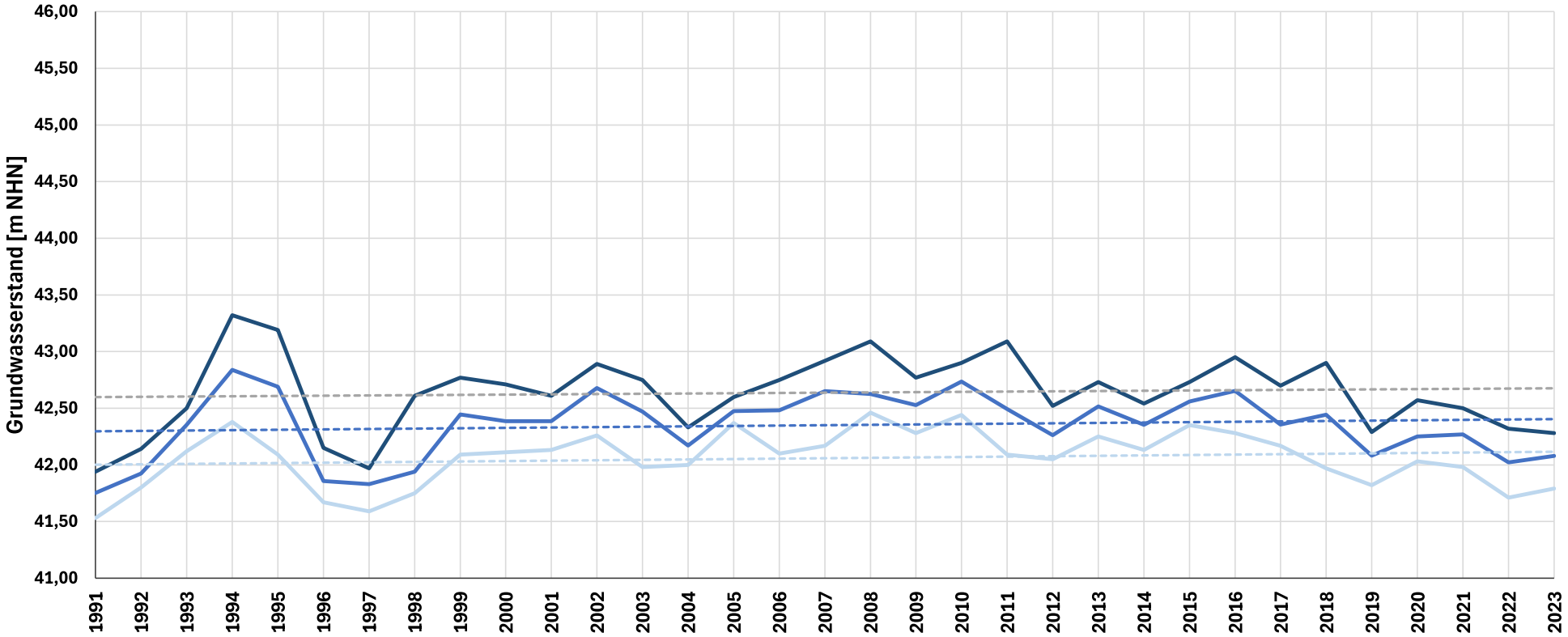

Messstelle:
WG 80 SUEDFRIEDH

Messstellenbetreiber:
Land NRW

- Grundwasserstand Jahresmittel
- Grundwasserstand Jahresmaximum
- Grundwasserstand Jahresminimum
- Trendlinie Jahresmittel
- Trendlinie Jahresmaximum
- Trendlinie Jahresminimum

Pilotstudie
Grundwasserstandsdaten
Jahresmittel

Heidt + Peters
Die Ingenieure

Bearbeiter:	Julia Hielscher
Datum:	17.11.2025
Anhang	**5.125**

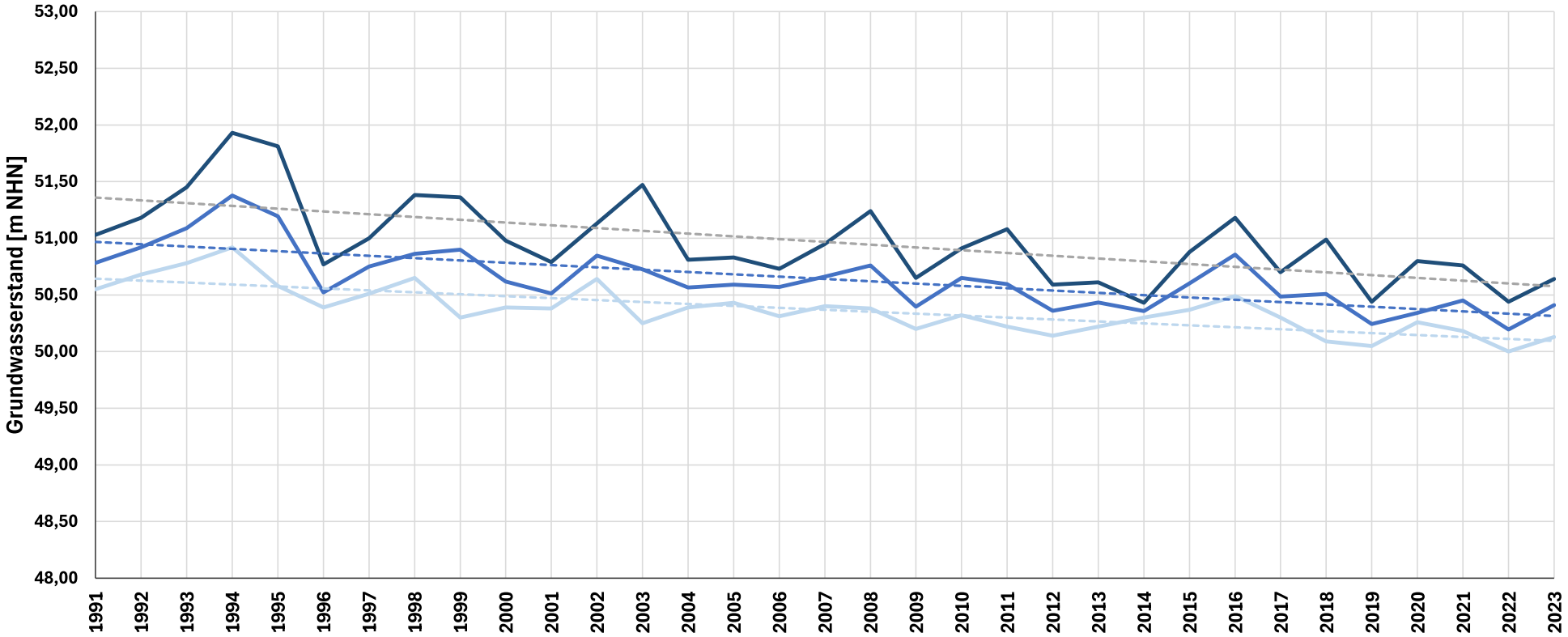

Messstelle:
WG32 StelleriegeOrt

Messstellenbetreiber:
Land NRW

- Grundwasserstand Jahresmittel
- Grundwasserstand Jahresmaximum
- Grundwasserstand Jahresminimum
- Trendlinie Jahresmittel
- Trendlinie Jahresmaximum
- Trendlinie Jahresminimum

Pilotstudie
Grundwasserstandsdaten
Jahresmittel

Heidt + Peters
Die Ingenieure

Bearbeiter:	Julia Hielscher
Datum:	17.11.2025
Anhang	**5.126**

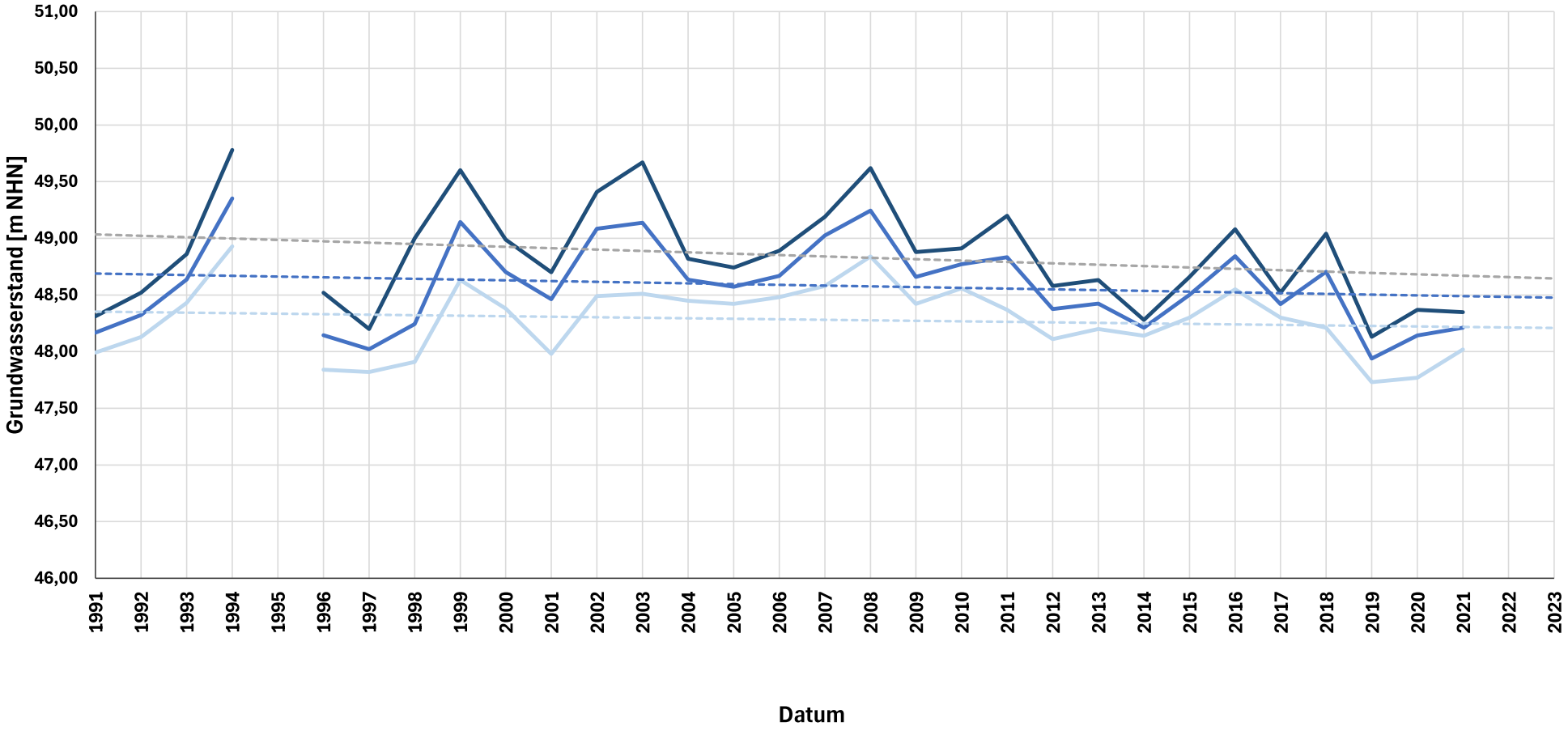

Messstelle:
WH 26 HADDENHAUS

Messstellenbetreiber:
WBV Wiehengebirge, WW Haddenhausen

- Grundwasserstand Jahresmittel
- Grundwasserstand Jahresmaximum
- Grundwasserstand Jahresminimum
- Trendlinie Jahresmittel
- Trendlinie Jahresmaximum
- Trendlinie Jahresminimum

Pilotstudie
Grundwasserstandsdaten
Jahresmittel

Heidt + Peters
Die Ingenieure

Bearbeiter:	Julia Hielscher
Datum:	17.11.2025
Anhang	**5.127**